

















-  Perimetro dell'area di studio
- 1 - Superfici artificiali**
  -  Tessuto urbano discontinuo e rado (1.1.2)
  -  Insediamenti produttivi, reti e aree infrastrutturali (1.2)
  -  Terreni artefatti e abbandonati (1.3)
  -  Aree incolte improduttive (1.3.5)
  -  Zone verdi artificiali non agricole (1.4)
- 2 - Superfici agricole utilizzate**
  -  Seminativi in aree non irrigue e prati stabili (2.1.1)
  -  Aree incolte produttive (2.1.4)
  -  Orti Familiari e altre aree agricole eterogenee (2.4.1)
- 5 - Corpi idrici**
  -  Fossi d'acqua, canali e idrovie (5.1.1)
-  Filari o gruppi di alberi spontanei o ornamentali
-  Punti Foto

Base aerofotogrammetrica



**ROMA CAPITALE**  
DIPARTIMENTO PROGRAMMAZIONE E ATTUAZIONE URBANISTICA  
U.O. CITTA' PERIFERICA

**PIANO ESECUTIVO PER IL RECUPERO URBANISTICO DEL NUCLEO N. 13.7 " DRAGONA - VIA DI BAGNOLETTO "**

<b>MUN. XIII</b>	<b>PROPONENTE:</b> Associazione Consortile "Tre Pizzi Bagnolo" Presidente: <b>Domenico Ranalletta</b>	 <b>NUOVE PERIFERIE MUNICIPIO XIII</b>
------------------	---	---

**PROGETTAZIONE:**  
**Arch. Giuseppe Amatilli**  
**Consulente Tecnico del Consorzio di Recupero:**  
**Geom. Franco De Luca**  
 Studio Pala-De Luca :  
 Geom. Dariusz Jablonski  
 Ing. Valentina Carpiocci

Studio Tecnico: Arch. Giuseppe Amatilli  
 Viale Città d'Europa, 54 - 00144 Roma; tel. 06.52246010 fax: 06.45423444 - E\_mail: giuseppe.amatilli@gmail.com

Direttore Dipartimento Programmazione e Attuazione Urbanistica Ing. Errico Stravato  
**Coordinamento Tecnico - Amministrativo:**  
 Direttore U.O. Città Periferica Ing. Tonino Egidi  
 Arch. Michela Proggollini  
 Funz. Geom. Mauro Zanini  
 Funz. Geom. Mauro Pizzali  
 Funz. Geom. Cosma Damiano Vecchio  
 Funz. Geom. Mauro Zanini  
 Funz. Serv. Tec. Sist. Graf. Emanuele Morosetto  
 Funz. Sist. Graf. Infor. Territ. Bruno De Lorenzo  
 Funz. Sist. Graf. Infor. Territ. Anna Pansoni  
 Funz. Sist. Graf. Infor. Territ. Rossella Sborgia  
 Infor. Tec. Sist. Graf. Fabio De Mincis  
 Infor. Tec. Sist. Graf. Irene Torraldi  
 Geom. Isabella Castellano  
 Geom. Mauro Chini  
 Geom. Raffaella Crisciani  
 Geom. Rita Napolitano  
 Geom. Antonio Nardone  
 Geom. Maria Cristina Rita  
 Geom. Salvatore Zaffino  
 Funz. Dir. Amm. Paolo Di Mario, Eugenia Girolami, Funz. Amm. Anna Medaglia, Infor. Amm. Simona Gambadori, Oper. Serv. Supp. Cost. Daniela Astroligo  
**Supporto Tecnico - Amministrativo R.P.R. S.p.A.:**  
 Arch. Cristina Campanelli, Geom. Massimo Antonelli, Tec. Aerof. Alessandro Capolli, Infor. Amm. Maurizio Barilli, Fabrizio Pizzelli

Tavola n. <b>4h</b>	<b>ANALISI VEGETAZIONALE</b> DGR n. 2649 118-05-1999 <b>Carta d'uso del suolo e delle fisionomie vegetazionali</b>	
scala 1:2000	APRILE 2012	Aggiornamenti: