ROMA CAPITALE

Dipartimento Programmazione e Attuazione Urbanistica

U.O. - CITTA' PERIFERICA

PIANO ESECUTIVO PER IL RECUPERO URBANISTICO DEL NUCLEO 15.4 "MONTE STALLONARA"

MUN. XV

PROPONENTI

CONSORZIO "PERIFERE ROMANE"
Consorzio per il recupero urbanistico e la qualificazione delle periferie romane

ASSOCIAZIONE CONSORTILE DI RECUPERO URBANO "SAN CORBINIA"

COORDINAMENTO TECNICO

COORDINAMENTO DELLE PERIFERIE
Assessorato Ex Centro Storico - Periferie - Urbano Degrado - A.N.DI.PE. - A.R.E.

PROGETTAZIONE

Arch. Patrizia Mariselli

Consulenti Specialisti - Progettazione Urbanistica: Ing. Enrico Bonato
Consulenza Tecnica - Amministrativa:
Dottores U.O. Urbanistica Ing. Fausto Egidi
Arch. Maria Antonietta Ferri
Arch. Roberta Sardi
Arch. Giovanna Ferrante
Geom. Geom. Gianna Damiano Vecchio
Geom. Giuseppe Ferrante
Geom. Sig. Ing. Prof. Emanuele Mercadio
Geom. Geo Geol. Arch. Bruno De Gennaro
Geom. Geo Geol. Arch. Fabio Bonanni
Geom. Geo Geol. Arch. Pietro Bernardo Bongio
Geom. Geo Geol. Arch. Fabio Bonanni
Geom. Geo. Geo. Geol. Geom. Ferrante
Geom. Geo. Geo. Geol. Geom. Ferrante
Geom. Fabio Cicioni
Geom. Fabio Cicioni
Geom. Giorgio Bonanno
Geom. Giorgio Bonanno
Geom. Antonio Sciarra
Geom. Antonio Sciarra
Geom. Dr. Geom. Paolo Di Mario Eugenio Giordano
Geom. Geo. Geo. Geol. Geom. Giorgio Bonanno - Arch. Luca Bonanno
Geom. Geo. Geo. Geo. Geom. Giorgio Bonanno
Geom. Geo. Geo. Geo. Geom. Giorgio Bonanno
U.O. Urbanistica Geom. Geom. Daniele Antonelli Dr. Geol. Alessandro Cagnola
Geom. Geo. Geo. Geo. Geom. Giorgio Bonanno
Geom. Geo. Geo. Geo. Geom. Giorgio Bonanno

Tavola n.
12.2b

MOBILITA' PUBBLICA E PRIVATA

SCALA :

DATA: Aprile 2012
AGG. n°

LEGENDA

- PERIMETRO DI INTERVENTO
- AUTOSTRADE
- STRADE QUARTIERE
- STRADE LOCALI
- PERCORRO MEZZI PUBBLICI

PLANIMETRIA GENERALE Scala 1:10.000

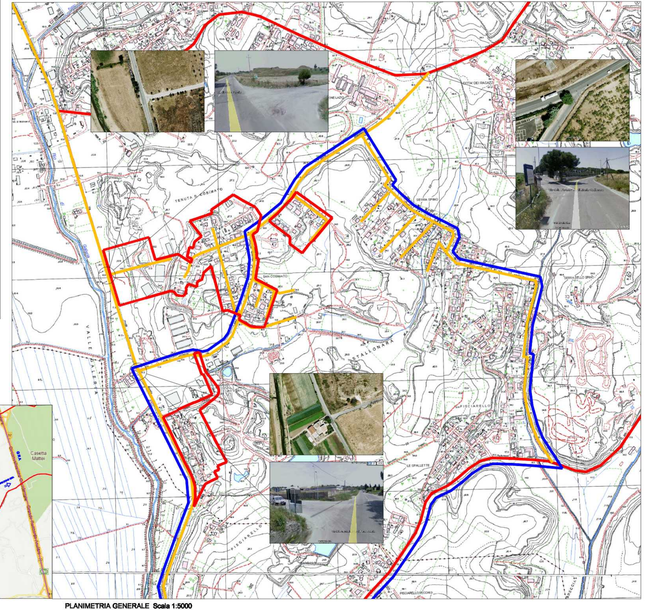

PLANIMETRIA GENERALE Scala 1:5000

QUADRO DI UNIONE

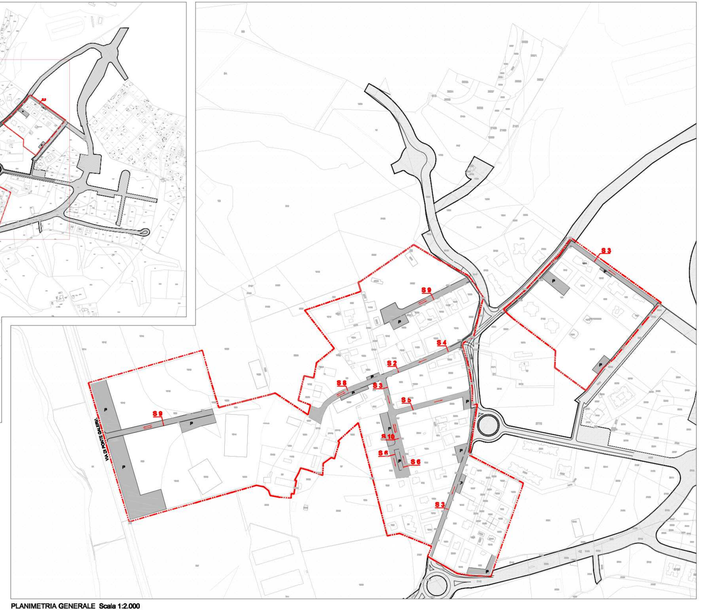

PLANIMETRIA GENERALE Scala 1:2.000

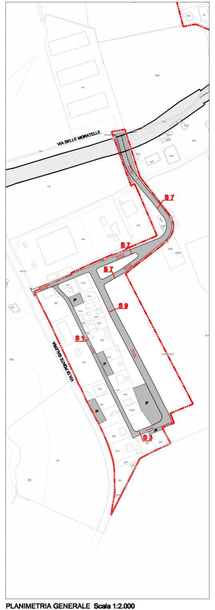

PLANIMETRIA GENERALE Scala 1:2.000

Legenda
Linea bus di quartiere
Linea bus urbana
Linea tram
Linea metro
Metro linea A
Metro linea B
Metro linea C
Ferrovia regionale
Stazione Salario - Fiumicino aeroporto
Roma - Nord - Viterbo
Metro Roma - Viterbo
Stazione Ostiense - Roma Lido
Stazione Ostiense - Roma Termini
Stazione Roma Termini
Stazione Roma Tiburtina
Stazione Roma Ostiense
Linea bus notturnali
Parcheggio di scambio
Ingresso bus navigatori
Ingresso bus navigatori
Confine comune di Roma
Ostia
Aeroporto Fiumicino
Ponte Galeria
Acilia
Via Portuense
Via Ostiense
Via Cristoforo Colombo
Via Ostiense
Via del Mare
Via Ostiense
Via Portuense
Via Ostiense
Via Portuense
Via Ostiense
Via Portuense