ROMA CAPITALE

DIPARTIMENTO PROGRAMMAZIONE E ATTUAZIONE URBANISTICA
U.O. CITTA' PERIFERICA

PIANO ESECUTIVO PER IL RECUPERO URBANISTICO DEL NUCLEO N. 18.3 - "PODERE ZARA - VIA FRACONALTO"

MUN.
XVIII

PROPONENTE

CONSORZIO PERIFERIE ROMANE
Consorzio per il Recupero Urbanistico e la Qualificazione della Periferia Romana
ASSOCIAZIONE CONSORTILE DI RECUPERO URBANO
"S. LUIGI"

PROGETTAZIONE
Ing. Nicola Di Gregorio
Arch. Silvia Milano
Arch. Alessandro Moccia

Direttore Dipartimento Programmazione e Attuazione Urbanistica Ing. Errico Stravato
***Coordinamento Tecnico - Amministrativo*:**
Direttore U.O. Città Periferica Ing. Tonino Egiddi
Arch. Michela Poggipollini
Arch. Maurizio Santilli
Funz. Geom. Marco Fattori
Funz. Geom. Cosma Damiano Vecchio
Funz. Geom. Mauro Zanini
Funz. Serv. Tec. Sist. Graf. Emanuela Morseletto
Funz. Sist. Graf. Infor. Territ. Bruno De Lorenzo
Funz. Sist. Graf. Infor. Territ. Anna Panaiotti
Funz. Sist. Graf. Infor. Territ. Rossella Sbarigia
Istrut. Tecn. Sist. Graf. Fabio De Minicis
Istrut. Tecn. Sist. Graf. Irene Torniai
Geom. Isabella Castellano
Geom. Mauro Ciotti
Geom. Rufina Cruciani
Geom. Rita Napolitano
Geom. Antonio Nardone
Geom. Maria Cristina Ria
Funz. Dir. Amm.: Paolo Di Mario, Eugenia Girolami; Funz. Amm. Floriana D'Urso, Anna Medaglia; Istr. Amm. Monja Cesari, Simonetta Gambadori;
Oper. Serv. Supp. Cust. Daniela Astrologo
Supporto Tecnico - Amministrativo R.p.R. S.p.A.:
Arch. Cristina Campanelli; Geom. Massimo Antonelli;Tec. Aerof. Alessandro Cugola; Istrut. Ammin.: Maurizio Barelli, Fabrizio Pirazzoli

Tavola n.
1b

DESTINAZIONI DI P.R.G. E VINCOLI

scala: varie	*Data: 9 marzo 2012*	*Aggiornamenti:-*	*Nome del File: -*

P.R.G. VIGENTE - approvato con Del. C.C. n. 18 del 12 febbraio 2008
CONFERENZA DI COPIANIFICAZIONE
Sistemi e Regole 1:10.000 - Foglio 3*.09, stralcio
individuazione delle modifiche e delle integrazioni

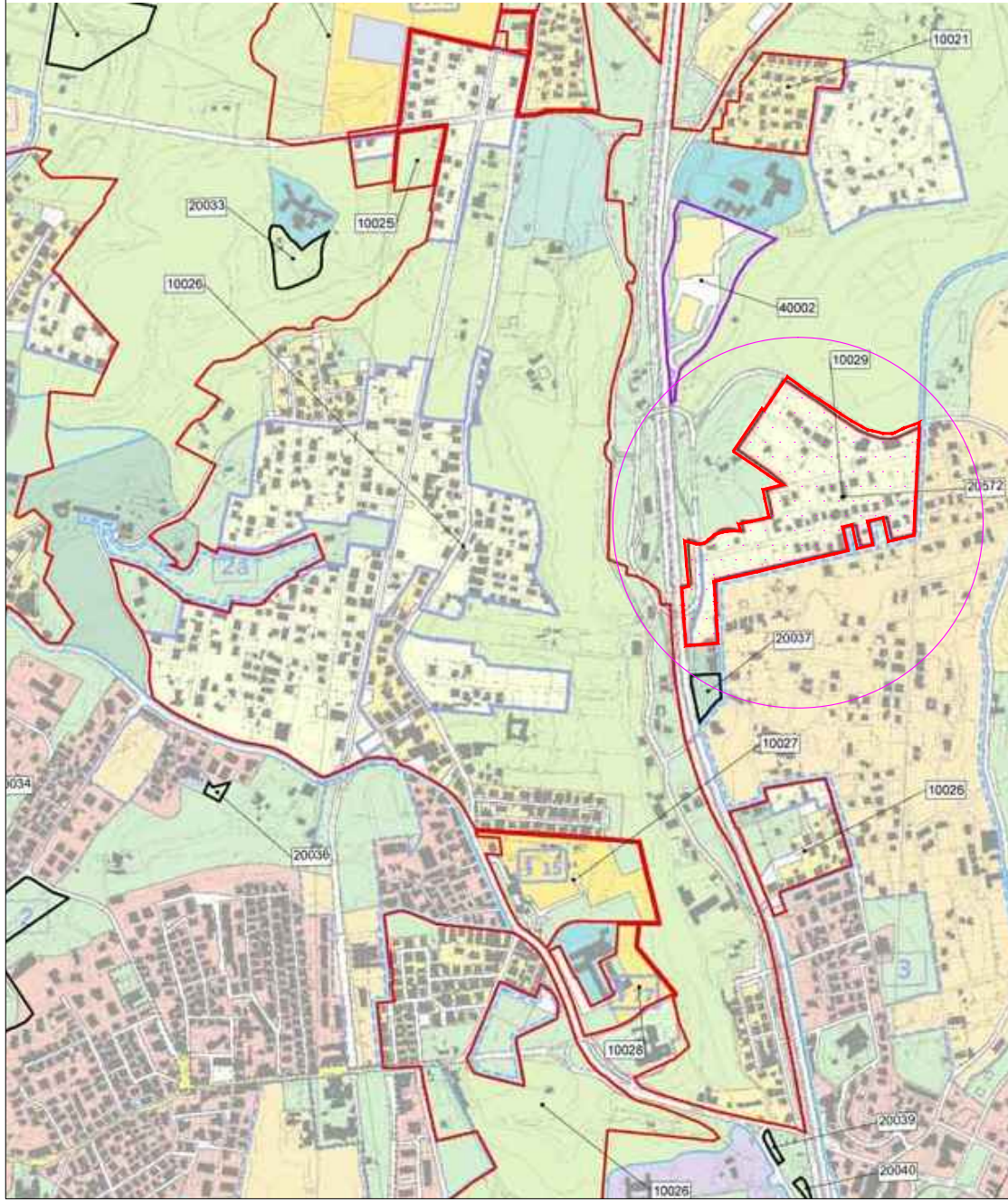

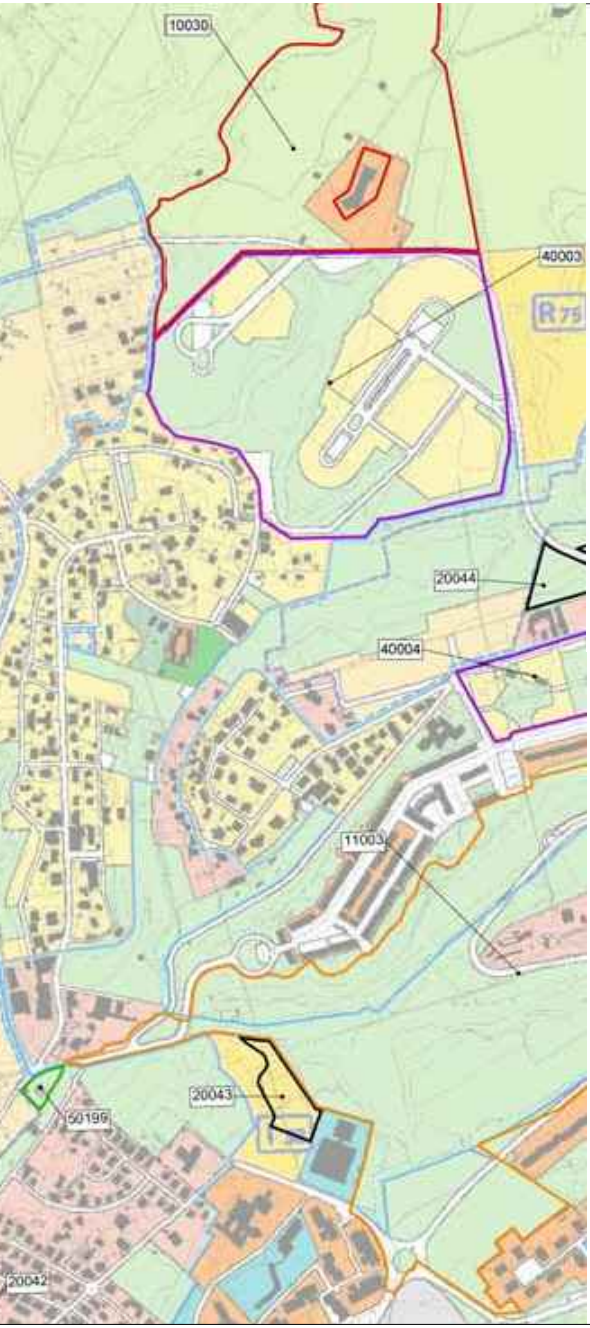

Comune di Roma
PIANO REGOLATORE GENERALE
adottato con Del. C.C. n.33 del 19/20 marzo 2003
controdedotto con Del. C.C. n.64 del 21/22 marzo 2006

Sistemi e Regole
3*.09

1. RECEPIMENTI

1.1 RECEPIMENTI Art.105 comma 3 ter delle NTA - Norma transitoria

2. CONTRODEDUZIONI

3. PdZ Del. C.C. 65/2006

4. ADEGUAMENTI

5. ERRORI MATERIALI

Perimetro dell'intervento

P.R.G. VIGENTE - approvato con Del. C.C. n. 18 del 12 febbraio 2008
CONFERENZA DI COPIANIFICAZIONE
Rete Ecologica 1:10.000 - Foglio 4*.09, stralcio
individuazione delle modifiche e delle integrazioni

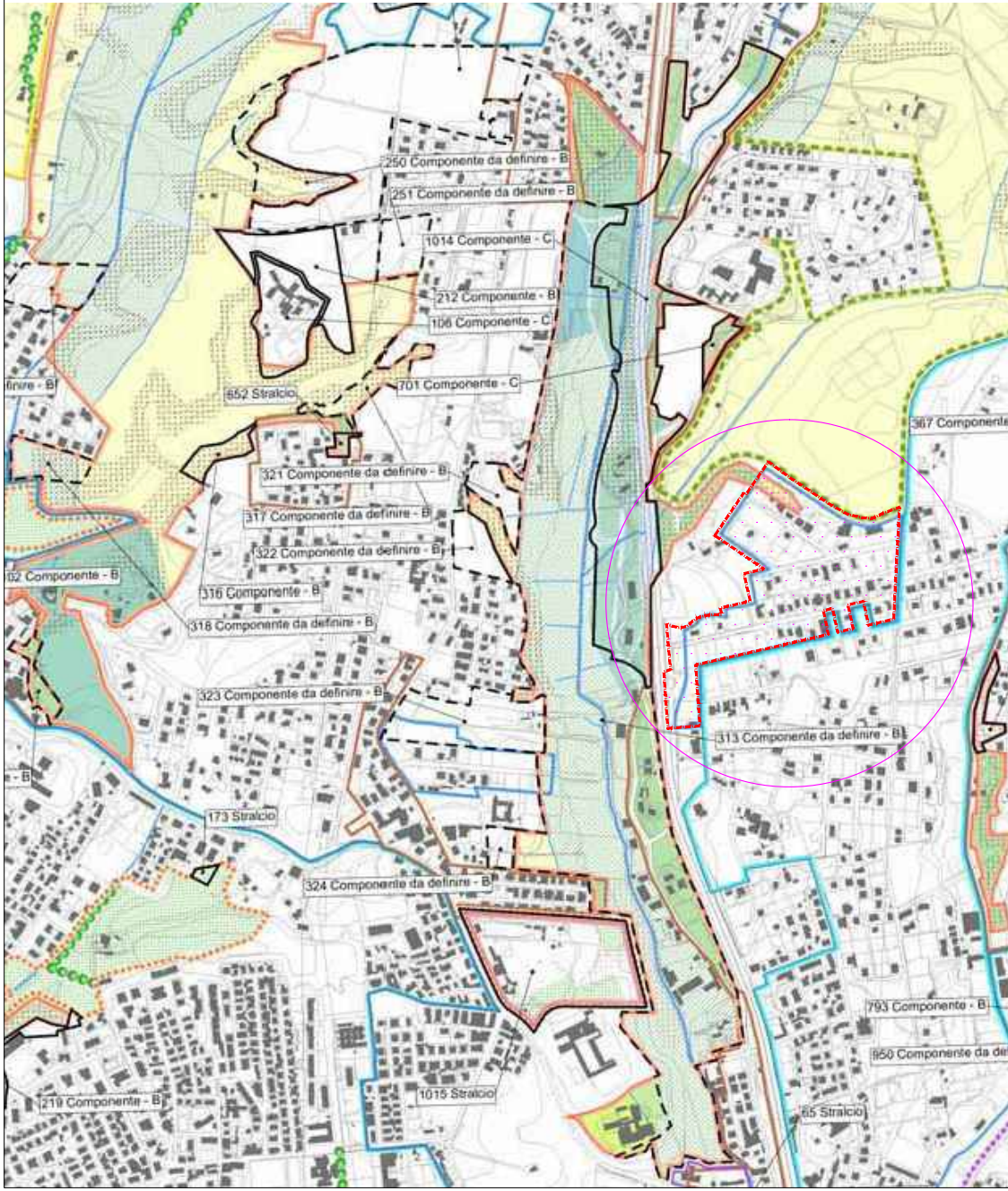
250 Componente da definire - B
251 Componente da definire - B
1014 Componente - C
212 Componente - B
106 Componente - C
701 Componente - C
652 Stralcio
321 Componente da definire - B
317 Componente da definire - B
322 Componente da definire - B
316 Componente - B
318 Componente da definire - B
323 Componente da definire - B
313 Componente da definire - B
367 Componente
173 Stralcio
324 Componente da definire - B
793 Componente - B
950 Componente da de
1015 Stralcio
219 Componente - B
65 Stralcio

LEGENDA

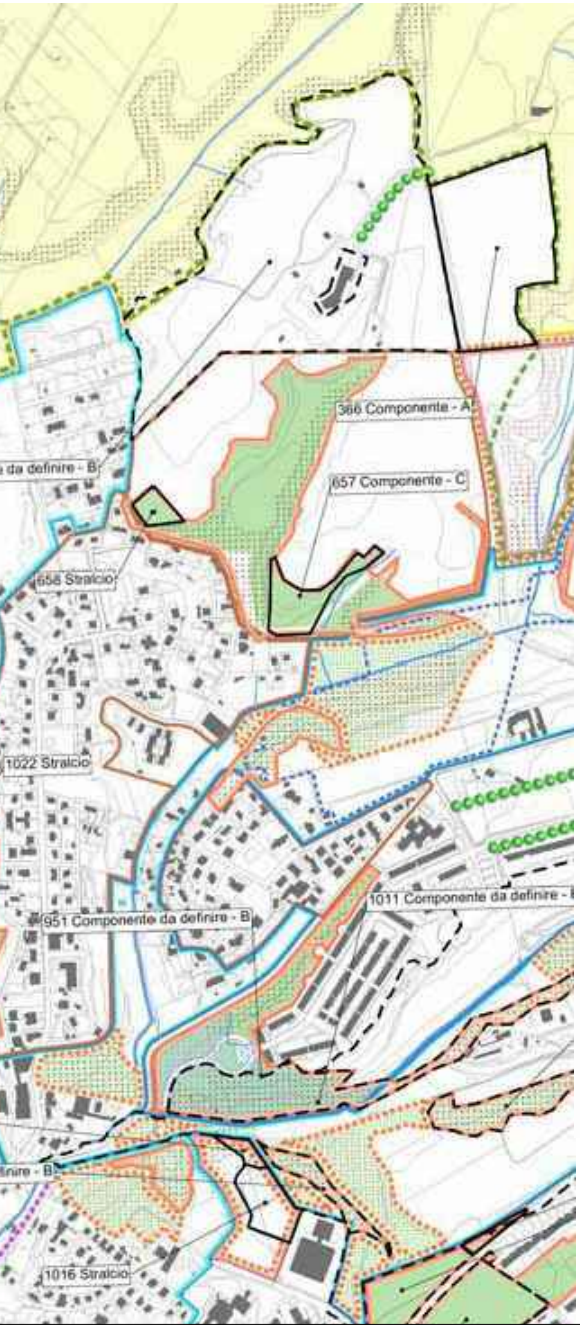

STRUTTURA DELLA RETE ECOLOGICA
(art. 66, art.10-NTA)

- ▭ Componente primaria (A)
- ⬚ Componente primaria (A)- aree da definire in sede di attuazione degli strumenti esecutivi
- ▭ Componente secondaria (B)
- ⬚ Componente secondaria (B)- aree da definire in sede di attuazione degli strumenti esecutivi
- ▭ Componente di completamento (C)
- ⬚ Componente di completamento (C)- aree da definire in sede di attuazione degli strumenti esecutivi

COMPONENTI DELLA RETE ECOLOGICA

DA SISTEMI E REGOLE

SISTEMA AMBIENTALE

ACQUE

- ▭ Laghi
- ▤ Reticolo idrografico principale
- ▭ Reticolo idrografico secondario

PARCHI

- ▥ Parchi istituiti e tenuta di Castel Porziano
- ⬚ Parchi agricoli comunali

AGRO ROMANO

- 🟨 Aree agricole

SISTEMA DEI SERVIZI E DELLE INFRASTRUTTUR

SERVIZI

- 🟩 Verde pubblico e servizi pubblici di livello locale
  - localizzazione prescrittiva / localizzazione indicativa
- 🟩 Verde privato attrezzato
  - localizzazione prescrittiva / localizzazione indicativa

SISTEMA INSEDIATIVO

CITTA' STORICA

- 🟩 Centro archeologico monumentale
- 🟩 Ville storiche
- 🟩 Spazi aperti
- 🟩 Spazi verdi privati di valore storico - morfologico - ambientale
- ▥ Ambiti di valorizzazione

CITTA' CONSOLIDATA

- 🟩 Verde privato
- ▥ Programmi integrati

CITTA' DA RISTRUTTURARE

- ▥ Programmi integrati
- ⬚ Proposte programmi di Recupero urbano (art.11, L. 493/93)
- 🟨 Individuazione dei nuclei di edilizia ex abusiva da recuperare

CITTA' DELLA TRASFORMAZIONE

- ▦ Ambiti di trasformazione ordinaria
- ▥ Ambiti a pianificazione particolareggiata definita

PROGETTI STRUTTURANTI

- ▥ Centralità urbane e metropolitane a pianificazione definita
- ⬚ da pianificare

AMBITI DI RISERVA

- ▥ Ambiti di riserva a trasformabilità vincolata

DALLA CARTA DELL'USO DEL SUOLO E DELLE FISIONOMIE VEGETAZIONALI

Università degli Studi di Roma "La Sapienza"
Facoltà di Biologia - Dipartimento di Biologia vegetale
Prof. Carlo Blasi

TERRITORI BOSCATI E AMBIENTI SEMI-NATURA

- ▦ Boschi
- ▦ Cespuglieti
- ●●●●● Filari alberati
- ▧ Fascia di rispetto della Tenuta di Castelporziano

Modifiche ed integrazioni della struttura della Rete ecologica

- ▭ Componente A, B, C
- ⬚ Componente A, B, C, da definire in sede di attuazione degli strumenti esecutivi

PIANO TERRITORIALE PAESISTICO / AMBITO TERRITORIALE N°15
RILIEVO DEI VINCOLI PAESAGGISTICI
Tav. E1B 1:25.000

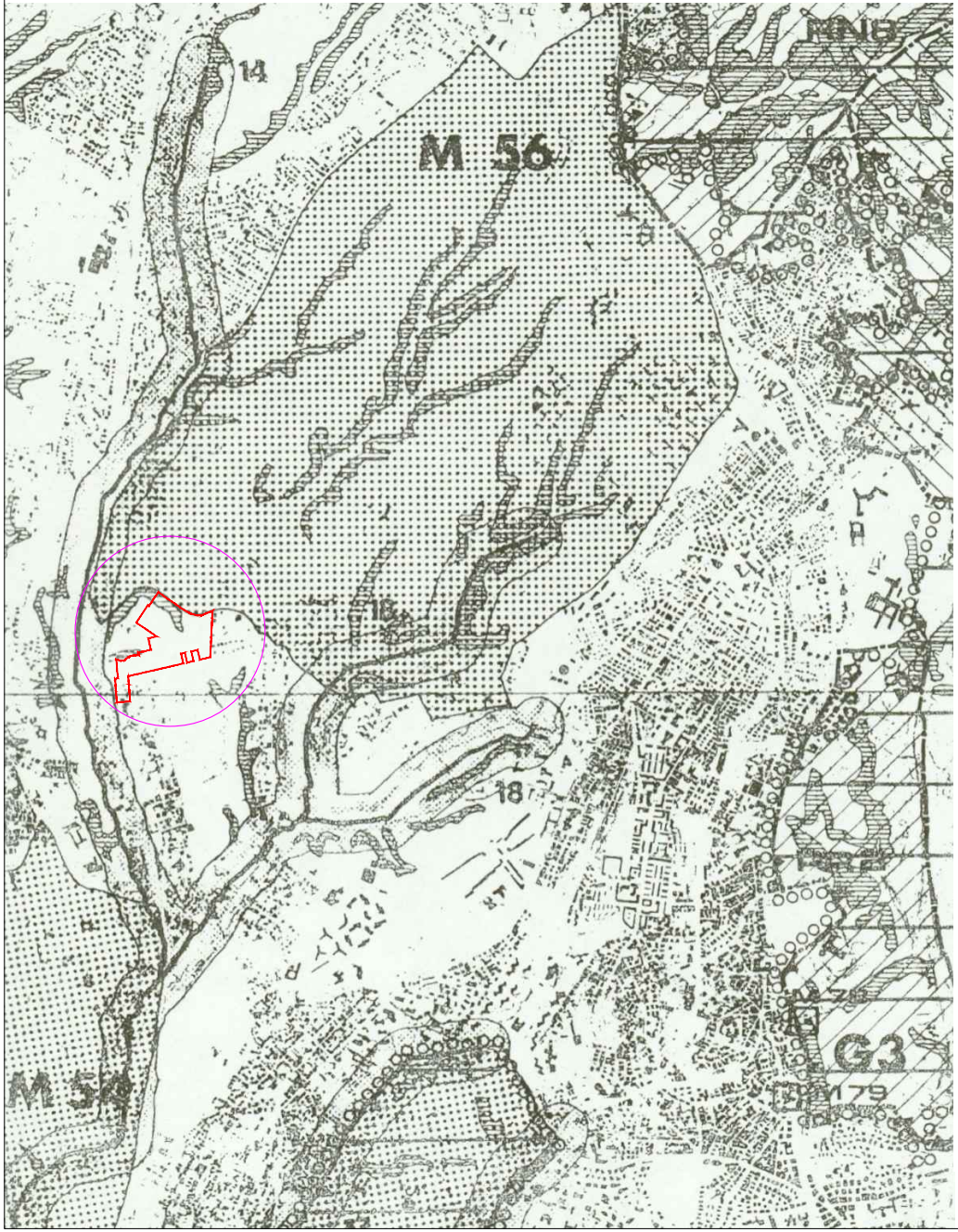

LEGENDA

○○○○	CONFINE DI REGIONE
••••••••	CONFINE DI COMUNE
●●●●●	CONFINE DI PTC
▨	1 TERRITORI COSTIERI COMPRESI IN UNA FASCIA DI ML. 300 DALLA LINEA DI BATTIGIA -PUNTO A) ART. 1 L. 431/85. 2 TERRITORI CONTERMINI AI LAGHI COMPRESI IN UNA FASCIA DI ML. 300 DALLA LINEA DI BATTIGIA -PUNTO B) ART. 1 L. 431/85
▭	FIUMI TORRENTI E CORSI D'ACQUA ISCRITTI NEGLI ELENCHI DI CUI AL T.U. APPROVATO CON R.D. 1775/37 -PUNTO C) ART. 1 L. 431/85
1200	MONTAGNE PER LA PARTE ECCEDENTE I ML. 1200 S.L.M. -PUNTO D) ART.1 L.431/85
PR	PARCHI E RISERVE NAZIONALI E REGIONALI NONCHE' I TERRITORI DI PROTEZIONE ESTERNA -PUNTO F) ART. 1 L. 431/85
▤	TERRITORI COPERTI DA BOSCHI E FORESTE O SOTTOPOSTI A VINCOLI DI RIMBOSCHIMENTO -PUNTO G) ART. 1 L. 431/85

▨	ZONE UMIDE INCLUSE NELL' ELENCO DEL D.P.R. N.448 DEL 13.3.76 -PUNTO I) ART.1 L.431/85
▩ **M** n°	ZONE DI INTERESSE ARCHEOLOGICO -PUNTO M) ART.1 L.431/85
▩	AREE VINCOLATE DA DD.MM. EX LEGE 1089/39:(2) ☐ A n° ARCHEOLOGICHE; ☐ M n° MONUMENTALI; (2)
△ C n°	AREE VINCOLATE AI SENSI DELLA L.R. N.68
▨ **G** n°	AREE SOTTOPOSTE A VINCOLO DI INEDIFICABILITA' TEMPORANEA AI SENSI DEGLI ARTT.1 TER E 1 QUINQUIES DELLA LEGGE 431/85
▨ ⃠ **P** n°	AREE GIA' SOTTOPOSTE A VINCOLO PAESAGGISTICO EX LEGE 1497/39
— — —	PERIMETRO AREA NON INDAGATA

NOTE: 1) LA DESCRIZIONE DEI VINCOLI ESISTENTI VA INTEGRATA CON LA DESCRIZIONE CONCERNENTE LE AREE GRAVATE DA USO CIVICO

2) PER LE AREE NON VINCOLATE VED. TAV. D4

Carta per la qualità 1:10.000 - Foglio G1.09, stralcio

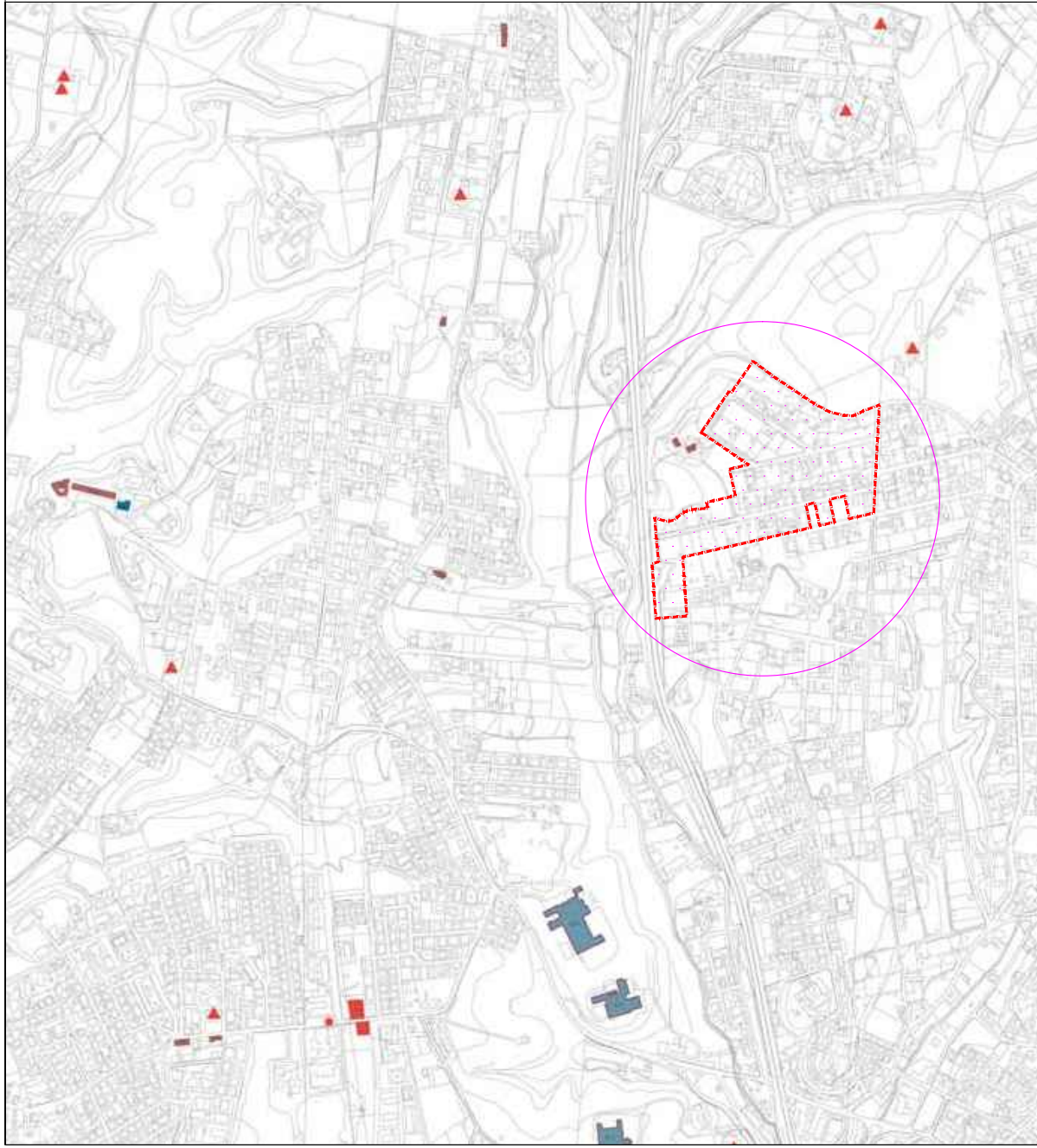

LEGENDA

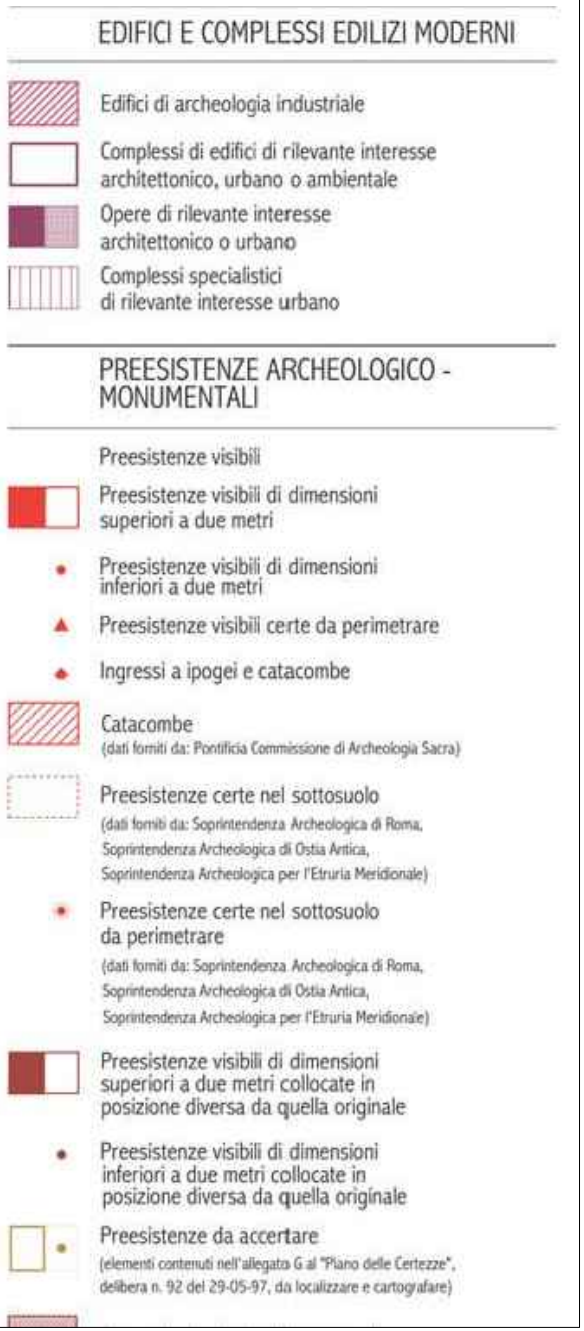

EDIFICI E COMPLESSI EDILIZI MODERNI

▨	Edifici di archeologia industriale
☐	Complessi di edifici di rilevante interesse architettonico, urbano o ambientale
■ ▨	Opere di rilevante interesse architettonico o urbano
▥	Complessi specialistici di rilevante interesse urbano

PREESISTENZE ARCHEOLOGICO - MONUMENTALI

	Preesistenze visibili
🟥 ☐	Preesistenze visibili di dimensioni superiori a due metri
●	Preesistenze visibili di dimensioni inferiori a due metri
▲	Preesistenze visibili certe da perimetrare
●	Ingressi a ipogei e catacombe
▨	Catacombe (dati forniti da: Pontificia Commissione di Archeologia Sacra)
⬚	Preesistenze certe nel sottosuolo (dati forniti da: Soprintendenza Archeologica di Roma, Soprintendenza Archeologica di Ostia Antica, Soprintendenza Archeologica per l'Etruria Meridionale)
●	Preesistenze certe nel sottosuolo da perimetrare (dati forniti da: Soprintendenza Archeologica di Roma, Soprintendenza Archeologica di Ostia Antica, Soprintendenza Archeologica per l'Etruria Meridionale)
■ ☐	Preesistenze visibili di dimensioni superiori a due metri collocate in posizione diversa da quella originale
●	Preesistenze visibili di dimensioni inferiori a due metri collocate in posizione diversa da quella originale
☐ ●	Preesistenze da accertare (elementi contenuti nell'allegato G al "Piano delle Certezze", delibera n. 92 del 29-05-97, da localizzare e cartografare)

PIANO REGOLARE GENERALE
Sistema delle infrastrutture tecnologiche 1:20.000 - Foglio G5.09, stralcio

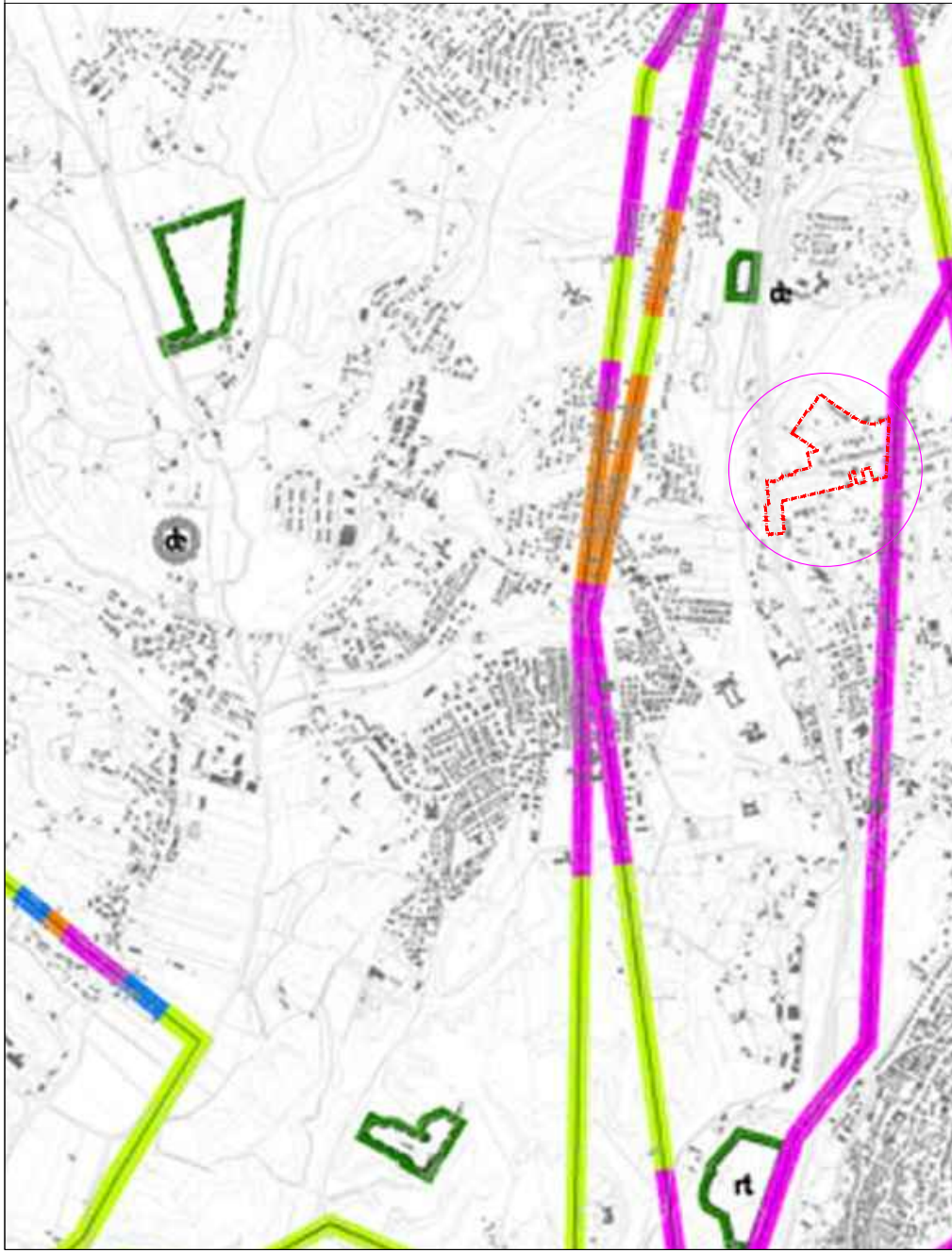

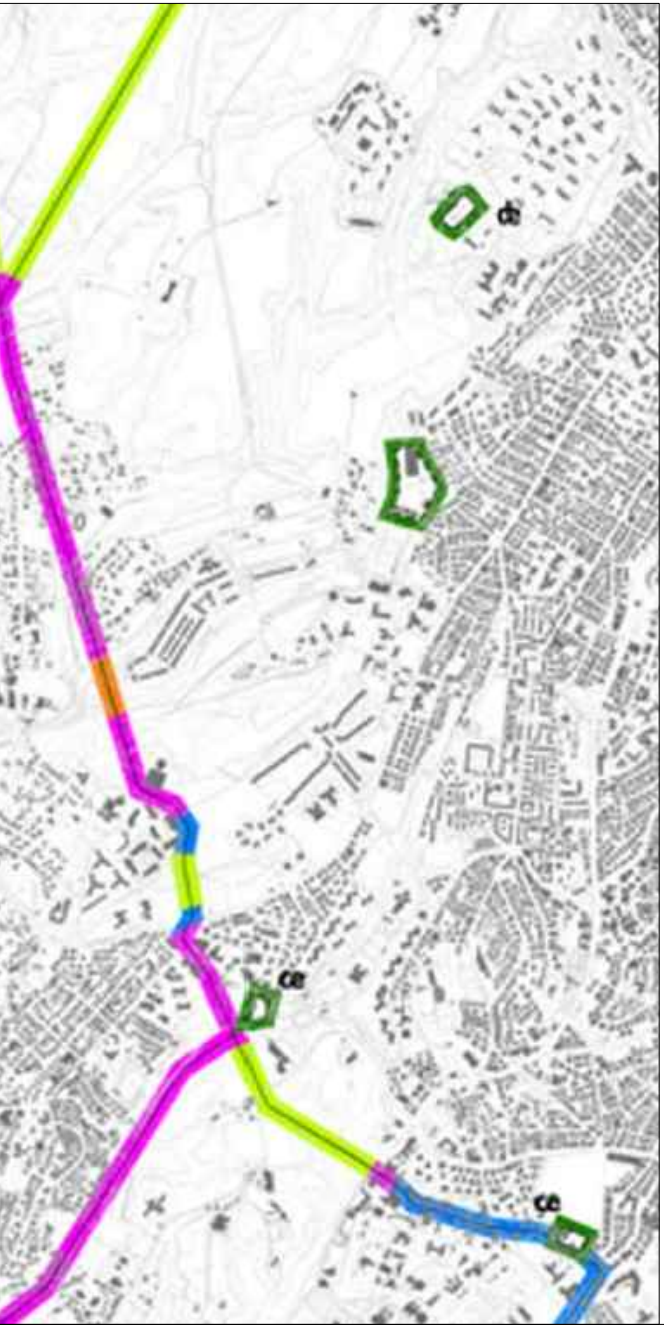

LEGENDA

▬	Confine comunale
	INFRASTRUTTURE A RETE DI SUPERFICIE
—	Linee aeree esistenti e in corso di realizzazione
┄	Linee aeree programmate
	AREE TECNOLOGICHE
	PERIMETRO DELLE AREE
☐	Esistenti
⬚	Programmate
	DISTRIBUZIONE ENERGIA ELETTRICA
ce	Centrali elettriche esistenti e in corso di realizzazione
ce	Centrali elettriche programmate
	IMPIANTI DI DEPURAZIONE
dt	Depuratori esistenti e in corso di realizzazione
dt	Depuratori programmati
	TRATTAMENTO DEI RIFIUTI
in	Inceneritore
it	Impianti di trattamento
as	A.I.A.
di	Discariche
rt	Rottamazioni
	TELECOMUNICAZIONI
at .	Antenne di trasmissione
tt .	Torri Tecnologiche

	DISCIPLINA DEGLI INTERVENTI DI AMBIENTAZIONE
🟩	**Aree d'ambientazione delle infrastrutture tecnologiche** Realizzazione di interventi di piantumazione di essenze arboree e di fasce boscate con cui ridurre l'impatto paesaggistico, acustico e atmosferico delle infrastrutture tecnologiche esistenti o programmate (depuratori, inceneritori, impianti per il trattamento dei rifiuti solidi, discariche, centri per la rottamazione).
🟩	**Interventi di salvaguardia volti a ridurre l'impatto delle infrastrutture** Previsione di fasce di rispetto in corrispondenza delle linee di media e alta tensione e in misura tale da risultare coerenti con le indicazioni maggiormente cautelative in materia di elettrosmog.
🟧	**Interventi d'ambientazione in aree densamente urbanizzate** Realizzazione di una serie di misure di compensazione/riqualificazione attraverso la redazione di progetti di risanamento con cui mitigare l'impatto d'impianti e/o ripetitori in aree interessate da programmi e/o piani di trasformazione urbanistica.
🟦	**Ambiti interessati dalla eliminazione di detrattori ambientali** Realizzazione di interventi di interramento delle linee elettriche di media e alta tensione e spostamento di emittenti radiotelevisive e di altri impianti tecnologici incompatibili con le destinazioni d'uso delle aree circostanti.
🟪	**Aree d'ambientazione delle infrastrutture tecnologiche da definire nell'ambito di strumenti di progettazione unitaria** Aree nelle quali gli interventi di ambientazione dovranno essere definiti nell'ambito della progettazione

CARTA STORICA ARCH
1:10.000 - Foglio 14, stra

101
111
117
XIX
XVIII
141
150s
166

EOLOGICA MONUMENTALE E PAESISTICA DEL SUBURBIO E DELL'AGRO ROMANO
lcio

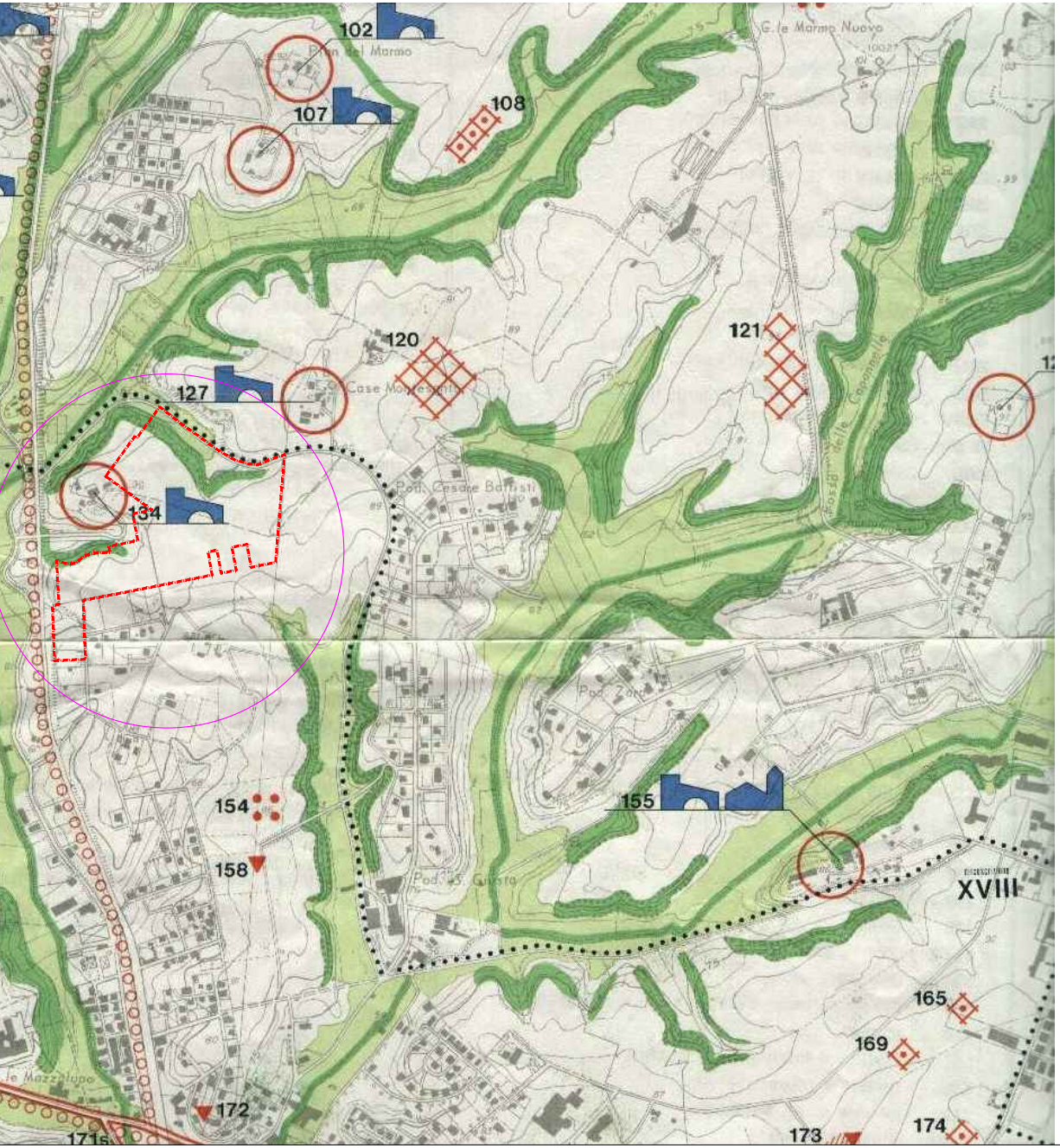

LEGENDA

🟩	boschi e/o macchie
▨	fondo valle
⌂	Casale
••••••••	confine municipio

AREE NATURALI PROTETTE
Carta per la qualità 1:50.000 - , stralcio

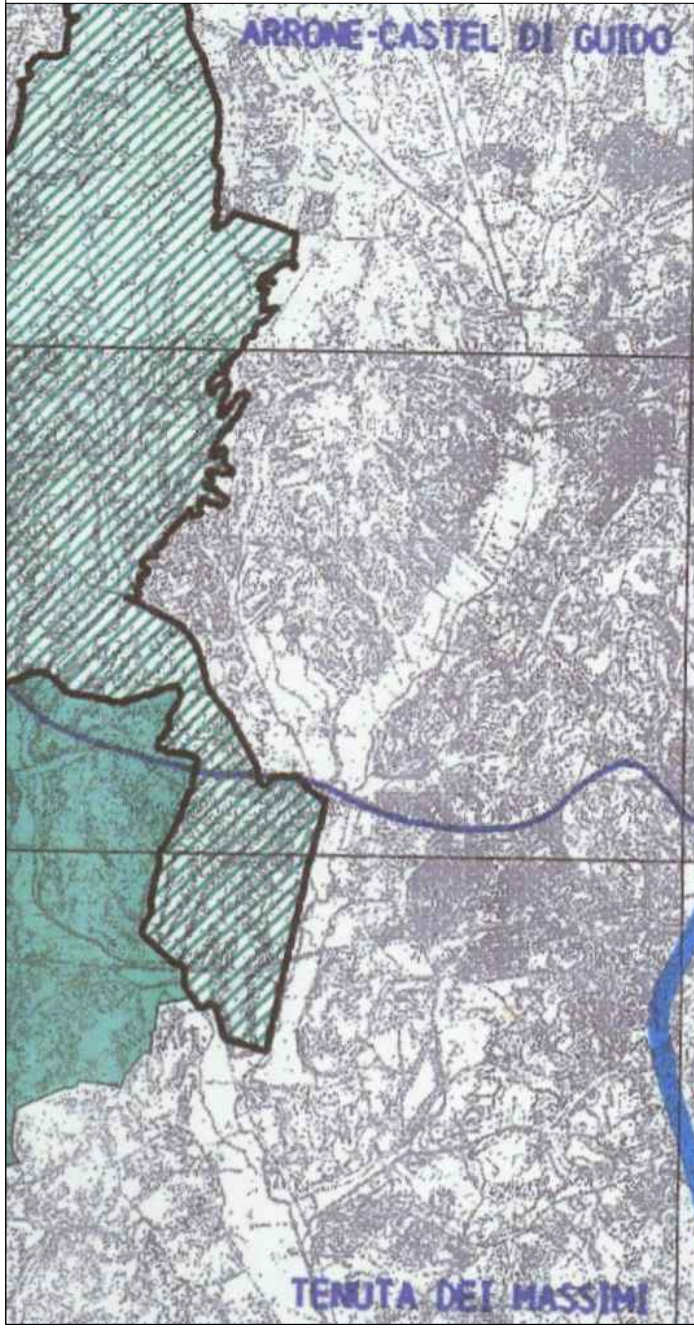

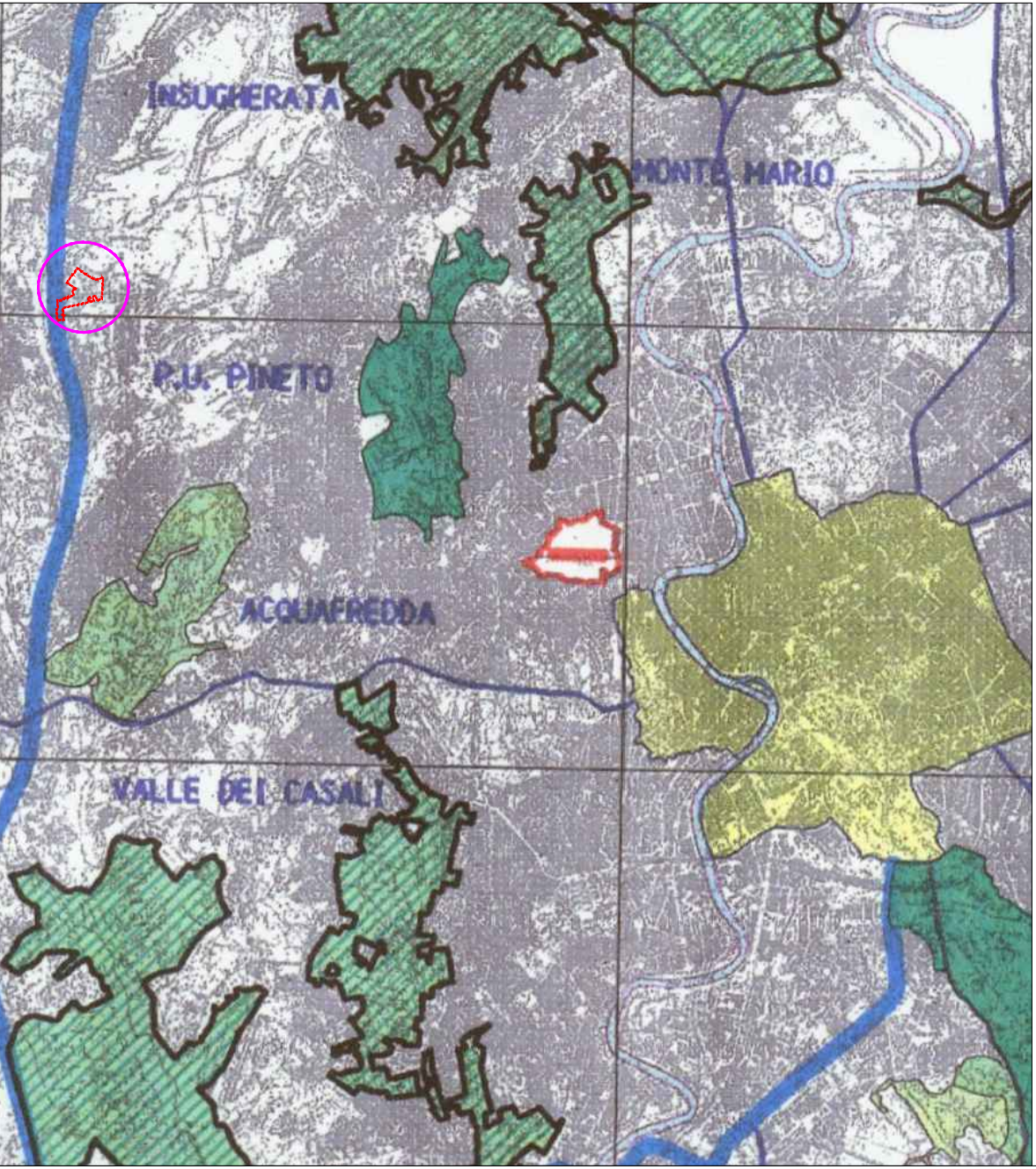

LEGENDA

- ┅ Perimetro dell'intervento
- 🟩 Aree naturali protette tipo "A" (art.44 DRL 8/97)
- 🟨 Aree naturali protette tipo "B" (art.44 DRL 8/97)
- 🟩 Parchi già istituiti
- 🟩 Litorale romano area tipo "1"
- 🟩 Litorale romano area tipo "2"
- ▨ Proposta comunale di perimetrazione
- ▨ Proposta comunale di perimetr. (aree contigue)