ROMA CAPITALE

DIPARTIMENTO PROGRAMMAZIONE E ATTUAZIONE URBANISTICA
U.O. CITTA' PERIFERICA

PIANO ESECUTIVO PER IL RECUPERO URBANISTICO DEL NUCLEO N. 19.02 - "PALMAROLA-VIA LEZZENO"

MUN. XIX

Consorzio "Colle del sole"
Presidente:
Luigi Angeli

Progettista:
Arch. Massimo Fioravanti

Direttore Dipartimento Programmazione e Attuazione Urbanistica Ing. Errico Stravato
Coordinamento Tecnico - Amministrativo :
Direttore U.O. Città Periferica Ing. Tonino Egidi
Arch. Michela Poggiovalle
Arch. Maurizio Sanelli
Funz. Geom. Marco Fattori
Funz. Geom. Croma Damiano Vicchio
Funz. Arch. Cristina Cimarelli
Funz. Arch. Tec. Sup. Graf. Emanuela Morsaletto
Funz. Sup. Graf. Infor. Terri. Bruna De Lorenzo
Funz. Sup. Graf. Infor. Terri. Anna Panzanti
Funz. Sup. Graf. Infor. Terri. Rossella Murgia
Funz. Sup. Graf. Infor. Terri. Maria Nardone
Istruttore Tec. Sup. Graf. Anna Tortorici
Geom. Isabella Castellano
Geom. Fabio Ferri
Geom. Raffaele Cruciani
Geom. Rita Napolitano
Geom. Antonio Nardone
Geom. Maria Cristina Ely
Geom. Fabio Di Di Maria, Eugenia Giordano; Funz. Amm. Floriana D'Urso, Anna Modaglia; Istr. Amm. Monja Cesari; Simonetta Gambuderi; Oper. Serv. Supp. Cust. Daniele Antrilugo
Supporto Tecnico - Amministrativo R.p.R. S.p.A.:
Arch. Cristina Campanelli; Geom. Massimo Arenella; Ing. Astrif. Alessandro Cagnin; Istruz. Amm.ivo. Maurizio Borelli, Fabrizio Pirazzoli

Tavola n. **1.2**

INQUADRAMENTO TERRITORIALE, DESTINAZIONI DI P.R.G. E VINCOLI

scala 1:10000 | *Data: Febbraio 2010* | *Aggiornamenti: Marzo 2012* | *Tav.1.2 Lezzeno*

PERIMETRI

PERIMETRO NUCLEO ORIGINARIO E APPROVATO

PERIMETRO PIANO ESECUTIVO

0 100 200 500

P.R.G. - SISTEMI E REGOLE - TAV. 3*.09 INDIVIDUAZIONE DELLE MODIFICHE E INTEGRAZIONI

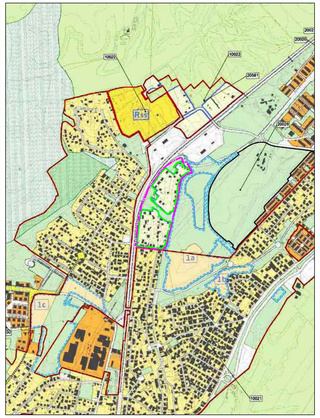

P.R.G. - SISTEMI E REGOLE - TAV. 3*.09 INDIVIDUAZIONE DELLE MODIFICHE E INTEGRAZIONI COMPONENTI AD ESITO

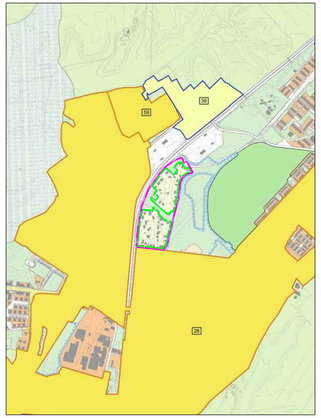

P.R.G. - RETE ECOLOGICA - TAV. 4*.09 INDIVIDUAZIONE DELLE MODIFICHE E INTEGRAZIONI

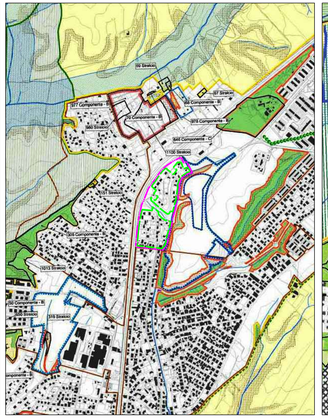

P.R.G. - RETE ECOLOGICA - TAV. 4*.09 LOCALIZZAZIONE DELLE OSSERVAZIONI ACCOLTE CON RICADUTE GRAFICHE E DELLE OSSERVAZIONI D'UFFICIO

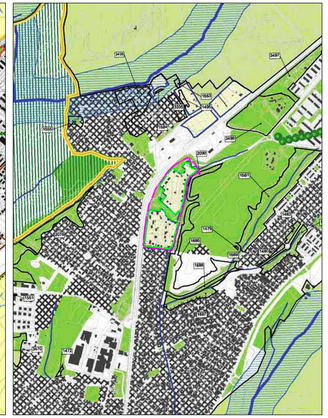

P.R.G. - CARTA PER LA QUALITA' - TAV. G1.09

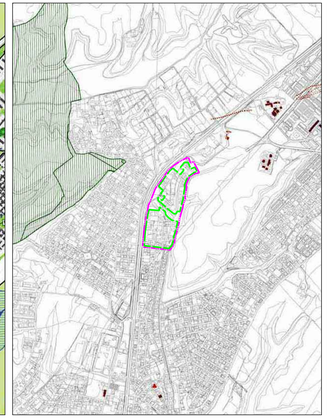

P.R.G. - SISTEMA DELLE INFRASTRUTTURE TECNOLOCIGHE - TAV. G5.05
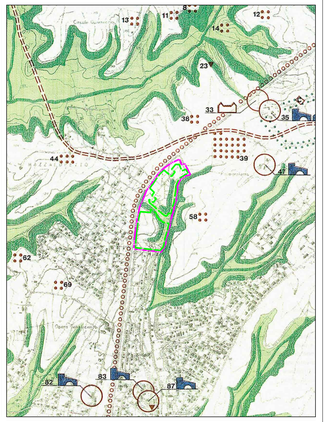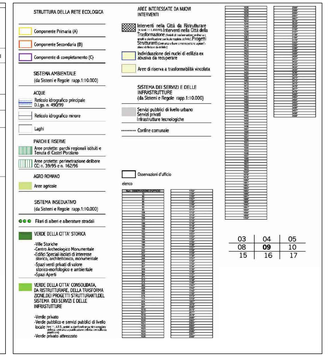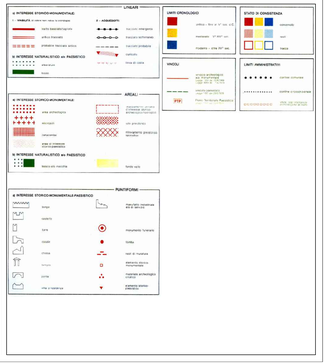
CARTA STORICA, ARCHEOLOGICA, MONUMENTALE E PAESISTICA DEL SUBURBIO E DELL'AGRO ROMANO TAV.14N