Allegati al Rapporto Preliminare

SCHEDA 0
DOCUMENTAZIONE RELATIVA AL PROCEDIMENTO

Doc. 0.1 – Adozione del Nuovo Piano Regolatore Generale

Fonte: Comune di Roma, D.C.C. n. 33 del 19/20 Marzo 2003.

Oggetto: Adozione del nuovo Piano Regolatore Generale.

Doc. 0.2 – Approvazione proposte preliminari e procedure

Fonte: Comune di Roma, D.C.C. n. 189 del 2 Agosto 2005.

Oggetto: Nuclei di edilizia ex-abusiva da recuperare individuati dal Nuovo Piano Regolatore Generale - Procedura di formazione dei piani di recupero urbanistico. Proposte preliminari.

Doc. 0.3 – Approvazione del Nuovo Piano Regolatore Generale

Fonte: Comune di Roma, D.C.C. n. 18 del 12 Febbraio 2008.

Oggetto: Ratifica dell'accordo di pianificazione di cui al comma 6 dell'art. 66 bis della Legge Regione Lazio 38/1999 sottoscritto dal Sindaco del Comune di Roma e dal Presidente della Regione Lazio in data 6 febbraio 2008. Approvazione del Nuovo Piano Regolatore Generale del Comune di Roma.

Doc. 0.4 – Indirizzi per la pianificazione esecutiva

Fonte: Comune di Roma, D.C.C. n. 122 del 21 Dicembre 2009.

Oggetto: Indirizzi per il recupero urbanistico dei Nuclei di edilizia ex abusiva: modalità per la formazione, l'approvazione e l'attuazione della Pianificazione esecutiva.

Prot. Serv. Deliberazioni n. 728/02

✠ S. P. Q. R.
C O M U N E D I R O M A

Deliberazione n. 33

ESTRATTO DAL VERBALE DELLE DELIBERAZIONI DEL CONSIGLIO COMUNALE

Anno 2003

VERBALE N. 32

Seduta Pubblica del 19/20 marzo 2003

Presidenza : MANNINO - CIRINNA'

L'anno duemilatre, il giorno di mercoledì diciannove del mese di marzo, alle ore 10,02, nel Palazzo Senatorio, in Campidoglio, si è adunato il Consiglio Comunale in seduta pubblica, previa trasmissione degli avvisi per le ore 10 dello stesso giorno, per l'esame degli argomenti iscritti all'ordine dei lavori e indicati nei medesimi avvisi.

Partecipa alla seduta il sottoscritto Vice Segretario Generale dott. Massimo SCIORILLI.

Assume la presidenza dell'Assemblea la Vice Presidente del Consiglio Comunale Monica CIRINNA', la quale dichiara aperta la seduta.

(O M I S S I S)

Alla ripresa dei lavori – sono le ore 10,55 – il Presidente Giuseppe MANNINO, assunta la presidenza dell'Assemblea, dispone che si proceda al terzo appello.

Eseguito l'appello, il Presidente comunica che sono presenti l'on. Sindaco Walter VELTRONI e i sottoriportati n. 34 Consiglieri:

Alagna Roberto, Argentin Ileana, Bartolucci Maurizio, Battaglia Giuseppe, Carli Anna Maria, Casciani Carlo Umberto, Cau Giovanna, Cirinnà Monica, Cosentino Lionello, Dalia Francesco, Della Portella Ivana, De Luca Pasquale, Di Francia Silvio, Failla Giuseppe, Foschi Enzo, Galeota Saverio, Galloro Nicola, Gasparri Bernardino, Giansanti Luca, Giulioli Roberto, Laurelli Luisa, Lovari Gian Roberto, Malcotti Luca, Mannino Giuseppe, Marchi Sergio, Marroni Umberto, Nitiffi Luca, Orneli Paolo, Panecaldo Fabrizio, Perifano Massimo, Santese Franco, Sentinelli Patrizia, Smedile Francesco e Spera Adriana,.

ASSENTI:

Bafundi Gianfranco, Baldi Michele, Berliri Luigi Vittorio, Bertucci Adalberto, Carapella Giovanni, Coratti Mirko, De Lillo Fabio, D'Erme Nunzio, Di Stefano Marco, Eckert Coen Franca, Fayer Carlo Antonio, Fioretti Pierluigi, Ghera Fabrizio, Iantosca Massimo, Lorenzin Beatrice, Mariani Maurizio, Marsilio Marco, Milana Riccardo, Piso Vincenzo, Prestagiovanni Bruno, Rizzo Gaetano, Sabbatani Schiuma Fabio, Santini Claudio, Tajani Antonio, Vizzani Giacomo e Zambelli Gianfranco

Il PRESIDENTE constata che il numero degli intervenuti è sufficiente per la validità della seduta agli effetti deliberativi.

Partecipano alla seduta, ai sensi dell'art. 46 del Regolamento, il Vice Sindaco Gasbarra Enrico e gli Assessori Causi Marco, Cioffarelli Francesco, D'Alessandro Giancarlo, Esposito Dario, Milano Raffaela, Minelli Claudio e Morassut Roberto.

(O M I S S I S)

Il PRESIDENTE pone quindi in votazione, con procedimento elettronico, la 92ª proposta nel sottoriportato testo risultante dalle modifiche apportate dalla Giunta Comunale e dall'accoglimento degli emendamenti:

92ª Proposta (Dec. G.C. del 18 giugno 2002 n. 67)

Nuovo Piano Regolatore della città di Roma.

Premesso che, il Comune di Roma è dotato di un Piano Regolatore Generale, approvato con D.P.R. del 16 dicembre 1965;

Che a tale strumento urbanistico generale sono state apportate, nel corso degli anni, varianti generali e specifiche per adeguarne le previsioni alle disposizioni legislative nazionali e regionali nel frattempo intervenute, oltre a numerose varianti di normativa, nonché per il recupero urbanistico, per la realizzazione di opere pubbliche etc.;

Che la attuale situazione urbanistica della città appare profondamente modificata, per cui è necessario rispondere con un nuovo piano alle esigenze, sia dal punto di vista localizzativo che quantitativo, dei nuovi processi di sviluppo e riqualificazione delle città modificando le procedure attuative previste dalle NTA affinché tengano conto delle nuove modalità di attuazione degli strumenti urbanistici, con particolare riguardo ai rapporti di integrazione tra iniziativa pubblica ed iniziativa privata;

Che la predisposizione di un nuovo strumento urbanistico generale ha costituito uno degli obiettivi prioritari dell'Amministrazione Comunale, in questi ultimi anni;

Che il Consiglio Comunale con l'ordine del giorno n. 9 del 22 febbraio 1996 aveva impegnato il Sindaco e l'Assessore preposto alle Politiche del Territorio a predisporre un provvedimento, a carattere generale, definito Variante delle Certezze, che rappresentasse un momento di passaggio, volto a definire e contenere alcune rilevanti anticipazioni, per parti e per temi significativi, del nuovo Piano Urbanistico;

Che con deliberazione del Consiglio Comunale n. 92 del 29 maggio 1997 è stata adottata la variante generale denominata "Piano delle Certezze", diretta a risolvere le questioni legate al perseguimento degli obiettivi fissati dal medesimo ordine del giorno;

Che in particolare il Piano delle Certezze ha costituito un'anticipazione della redazione del nuovo Piano Regolatore della città perseguendo la definizione dei contenuti e delle modalità di intervento, sia per il sistema storico-ambientale, cioè le aree non trasformabili riconducibili al complesso dei parchi e dell'agro romano, sia per la parte consolidata della città, rendendo al tempo stesso evidente quella parte del territorio, definita come la città da completare e trasformare, per la quale sono rimaste in vigore le previsioni e le normative del vigente Piano Regolatore Generale oggetto della redazione definitiva del nuovo Piano Urbanistico della città;

Che il Consiglio Comunale ha già approvato in questi anni una serie di atti di indirizzo su alcuni settori che costituiscono le basi strutturali del nuovo Piano Urbanistico e che sono riconducibili a:

a) l'approvazione del PAG (Programma di Assetto Generale) delle stazioni e delle aree ferroviarie – deliberazione del Consiglio Comunale n. 101 del 12 maggio 1995 – con il quale vengono definite le linee generali del sistema della mobilità su ferro ed il ruolo delle principali stazioni (Tiburtina, Ostiense, San Pietro, Trastevere);

b) l'approvazione del Progetto Direttore per l'attuazione delle aree del Sistema Direzionale Orientale – deliberazione del Consiglio Comunale n. 75 del 20 aprile 1995 – con il quale viene ridefinito il peso ed il ruolo dei diversi comprensori e viene dato avvio ad una impostazione policentrica delle funzioni direzionali;
c) la definizione dei perimetri dei parchi da proporre alla Regione Lazio per la loro istituzione – deliberazioni del Consiglio Comunale n. 39 del 20 febbraio 1995 e n. 162 dell'1 agosto 1996 – con cui si da concreto avvio alla costituzione del sistema storico-ambientale;
d) la definizione degli ambiti prioritari di intervento per la riqualificazione delle periferie – deliberazione del Consiglio Comunale n. 41 del 21 febbraio 1995 – con cui si da avvio alla localizzazione dei programmi di riqualificazione urbana (art. 2 legge 179/92) e di recupero urbano (art. 11 legge 493/93) ed alla redazione dei programmi preliminari di intervento;
e) la variante della mobilità del settore orientale della città – deliberazione del Consiglio Comunale n. 113 del 4 luglio 1997 – con la quale si definisce il nuovo sistema di accessibilità viaria ai comprensori del Sistema Direzionale Orientale;

Che la redazione del nuovo Piano Urbanistico ha visto il coinvolgimento e la partecipazione di molti degli uffici dell'amministrazione comunale direttamente interessati ed in particolare del Dipartimento XII, del Dipartimento X, del Dipartimento VII, del Dipartimento IX, del Dipartimento III e della Soprintendenza Comunale;

Che la redazione del nuovo Piano Urbanistico è stata impostata su una serie di criteri informatori, per la cui puntuale definizione si rimanda alla Relazione facente parte integrante della presente deliberazione e riconducibili essenzialmente a:

a) l'assunzione del principio della sostenibilità;
b) il perseguimento dell'obiettivo della creazione di un quadro di riferimento strutturale costituito dal sistema storico-ambientale (la cintura verde costituita dal sistema dei parchi e dell'agro), dal sistema della nuova mobilità su ferro e su gomma, dalla nuova organizzazione del sistema insediativo basata su un modello policentrico (le nuove centralità di livello metropolitano ed urbano);
c) la priorità della riqualificazione dei tessuti edilizi esistenti;
d) la semplificazione e lo snellimento delle procedure nel rispetto dei principi di economicità, efficacia ed efficienza;
e) la proposizione di un piano aperto alla prospettiva della costituzione della città metropolitana;

Che il nuovo Piano Urbanistico della città ha, peraltro, le caratteristiche di un piano strutturale ed operativo, in aderenza alle elaborazioni più avanzate della cultura urbanistica, già sperimentate in altri importanti comuni ed in armonia con i principi informatori della Legge Urbanistica della Regione Lazio;

Che, al fine di affrontare in modo adeguato ed efficiente tutte le complesse questioni tecniche legate alla redazione del nuovo Piano Urbanistico, non risolvibili solo con l'apporto delle risorse umane e strumentali presenti all'interno dell'Amministrazione, anche in considerazione della straordinarietà e specificità di contenuti, è stata istituita presso la Sta-S.p.A. una apposita unità finalizzata a collaborare e rispondere alle esigenze dell'Ufficio Pianificazione e Progettazione generale;

Che l'Ufficio Pianificazione e Progettazione generale, autonomamente o attraverso la Sta ha avviato e concluso il complesso di studi, indagini e ricerche finalizzate ad acquisire la necessaria conoscenza delle informazioni e dei dati utili ed indispensabili per la redazione del nuovo piano;

Che in collaborazione con il Dipartimento XII, è stato inoltre possibile utilizzare la nuova cartografia informatizzata, in corso di certificazione, in base ad una convenzione fra Amministrazione Comunale e Acea-Telecom, da porre a base del nuovo disegno del Piano Urbanistico e successivamente a disposizione dell'intera Amministrazione Comunale per la gestione del nuovo strumento urbanistico;

Che nel corso della redazione del nuovo strumento urbanistico generale è stata approvata la nuova legge urbanistica della Regione Lazio n. 38 del 22 dicembre 1999;

Che è stata approvata la legge regionale n. 33 del 18 ottobre 1999 relativa alla disciplina del settore commercio dove all'art. 14 è previsto che gli atti di pianificazione territoriale dei comuni devono essere adeguati ai criteri della legge medesima;

Che con deliberazione del Consiglio Comunale n. 52 del 26 giugno 2001 sono state approvate le "Linee programmatiche del Sindaco Walter Veltroni per il mandato amministrativo 2001/2006" che prevedono il completamento del Nuovo Piano Regolatore Generale quale uno degli obiettivi prioritari dell'Amministrazione Comunale;

Che la citata deliberazione del Consiglio Comunale n. 52/2001 ha previsto inoltre che il Piano Regolatore Generale, il programma Integrato della Mobilità (PROIMO) e il Piano di Azione Ambientale siano "utilmente riportati a coerenza";

Che con deliberazione n. 60 del 12 febbraio 2002 la Giunta Comunale ha costituito un gruppo di lavoro interdipartimentale incaricato della armonizzazione della previsioni del Nuovo P.R.G., del Programma integrato per la Mobilità, del Programma Urbano Parcheggi e del Piano Generale del Traffico Urbano;

Che nella proposta di nuovo P.R.G. sono stati integralmente recepiti i risultati del predetto Piano di armonizzazione denominato "Il Sistema della Mobilità", i cui elaborati sono agli atti di ufficio;

Che i contenuti del Piano di armonizzazione costituiscono elementi vincolanti di riferimento per il prossimo aggiornamento degli strumenti di settore della mobilità quali il Piano Generale del Traffico Urbano (P.G.T.U.), il Programma Urbano dei Parcheggi (P.U.P.) e il Programma Integrato della Mobilità (PRO.I.MO.) e la redazione del Piano Urbano della Mobilità (P.U.M.) ai sensi della legge 24 novembre 2000, n. 340;

Che il Consiglio Comunale con la medesima deliberazione n. 52/2001 ha altresì previsto che "prima di essere portata in aula consiliare la proposta di nuovo P.R.G. verrà sottoposta ad ampia discussione presso i nuovi Municipi";

Che, contemporaneamente, il Dipartimento VI "Politiche della programmazione e pianificazione del territorio – Roma Capitale", ha in corso di predisposizione e di definizione numerosi provvedimenti di pianificazione attuativa, strettamente connessi con l'elaborazione del nuovo P.R.G., ed ai quali il nuovo Piano si è dovuto conformare e tra questi:

- i programmi per l'edilizia residenziale pubblica;
- i progetti urbani delle centralità urbane e metropolitane, correlati con le compensazioni previste dal Piano delle Certezze;
- i programmi di recupero urbano ex art. 11, L. 493/93;
- i bandi di confronto concorrenziale per i nuclei di ex edilizia abusiva da recuperare urbanisticamente di cui all'allegato "C" del Piano delle Certezze;
- i Piani di cui all'Accordo di Programma Quadro con FS S.p.A.;

Che l'espletamento di tutte le sopraindicate attività di natura complessa e specialistica, nonché di particolare impegno e gravosità, ha richiesto lo svolgimento di ulteriori studi, ricerche, analisi ed elaborazioni indispensabili per conseguire l'obiettivo di pervenire in tempi celeri alla definizione del nuovo strumento urbanistico generale;

Visto il T.U. in materia di beni culturali e ambientali, di cui al D.Lgs. 29 ottobre 1999, n. 490;

Vista la legge 17 agosto 1942, n. 1150 e successive modificazioni;
Vista la legge 28 febbraio 1985, n. 47 e successive modificazioni;
Vista la legge 8 agosto 1985, n. 431 e successive modificazioni;
Vita la L.R. 26 giugno 1997 n. 22 e successive modificazioni;
Vista la L.R. 18 novembre 1999 n. 33;
Vista la L.R. 22 dicembre 1999, n. 38 e successive modificazioni;
Visto il D.Lgs. 18 agosto 2000, n. 267;

Considerato che in data 10 giugno 2002 il Dirigente dell'Ufficio Pianificazione e Progettazione Generale del Dipartimento VI, quale responsabile del Servizio, ha espresso il parere che di seguito integralmente si riporta: "Ai sensi e per gli effetti dell'art. 49 del T.U.E.L. approvato con D.Lgs. n. 267/2000, si esprime parere favorevole in ordine alla regolarità tecnica della proposta di deliberazione indicata in oggetto.

Il Dirigente F.to: D. Modigliani";

Atteso che la proposta in data 27 giugno 2002 è stata trasmessa, ai sensi dell'art. 6 del Regolamento del Decentramento Amministrativo, ai Presidenti dei Municipi per l'espressione del parere da parte dei Consigli Municipali entro il termine regolamentare di 30 giorni, termine prorogato dalla Giunta Comunale al 30 settembre 2002 a seguito di mozione approvata dal Consiglio Comunale il 29 luglio 2002;

Che, con deliberazioni in atti, sono pervenuti i pareri favorevoli, con osservazioni o richieste di modifiche, dei Consigli dei Municipi I, III, IV, V, VI, VII, VIII, IX, X, XI, XV, XVI e i pareri contrari, con richieste di modifiche, dei Consigli dei Municipi II, XII, XIII, XVII, XVIII, XIX e XX;

Che la Giunta Comunale nella seduta del 3 dicembre 2002 ha controdedotto alle osservazioni e richieste di modifica dei Consigli Municipali ed ha, altresì, apportato modifiche al testo originario, anche recependo talune richieste dei Municipi, modifiche e controdeduzioni che sono riportate negli allegati che fanno parte integrante del provvedimento;

Che le Commissioni Consiliari Permanenti II, III e VII, riunitesi in seduta congiunta il 19 dicembre 2002, hanno espresso parere favorevole all'ulteriore iter della proposta, con riserva di presentare emendamenti;

Atteso altresì che in data 7 febbraio 2003 la Giunta Comunale ha presentato un articolato emendamento alla proposta, inviato ai Municipi per il parere di competenza, ai sensi dell'articolo 6 del Regolamento sul Decentramento Amministrativo;

Che, con deliberazioni in atti, sono pervenuti i pareri espressi dai Consigli dei Municipi I, III, V, VII, IX favorevoli; VIII, X, XI favorevoli con osservazioni; XIII, contrario con osservazioni contenenti complessivamente 30 proposte di modifica riguardanti gli elaborati grafici (prescrittivi, gestionali, descrittivi, indicativi e per la comunicazione), e le Norme Tecniche di Attuazione;

Che la Giunta Comunale, nella seduta del 14 marzo 2003, in sede di controdeduzioni, ha ritenuto necessario apportare ulteriori modifiche e integrazioni agli elaborati prescrittivi "Sistemi e regole" e conseguentemente agli altri elaborati (gestionali, descrittivi, indicativi, per la comunicazione), così come alla relazione e alle N.T.A., al fine del perfezionamento della proposta di P.R.G.;

Che le proposte e le modifiche richieste, così come le controdeduzioni alle stesse, le ulteriori modifiche e integrazioni sono indicate negli allegati, parte integrante del presente provvedimento;

Visto il parere del Dirigente responsabile del Servizio espresso, ai sensi dell'art. 49 del D.Lgs. n. 267/2000, in ordine agli emendamenti approvati;

IL CONSIGLIO COMUNALE

delibera di adottare il nuovo Piano Regolatore Generale della città di Roma, costituito dai seguenti elaborati coerenti con gli emendamenti approvati:

ELABORATI PRESCRITTIVI

1. Norme tecniche di attuazione
2. Sistemi e Regole, 1:5.000 (Legenda + n. 12 fogli)
3. Sistemi e Regole, 1:10.000 (Legenda + n. 31 fogli)
4. Rete ecologica, 1:20.000 (n. 11 fogli)

G. ELABORATI GESTIONALI

G1 Carta per la qualità, scala 1:10.000 (n. 34 fogli)
G2 Guida per la qualità degli interventi (album A3)
G3 Sistema delle infrastrutture per la mobilità 1:20.000 (n. 11 fogli)
G4 Guida alla progettazione delle infrastrutture per la mobilità (album A3)
G5 Sistema delle infrastrutture tecnologiche, 1:20.000 (n. 11 fogli)
G6 Sistema paesaggistico, 1:50.000 (n. 1 foglio)
G7 Guida alla progettazione negli ambiti di paesaggio (Album A3)
G8 Standard urbanistici, 1:10.000 (Legenda + n. 31 fogli)
G9 Relazione geologico tecnica
G9.1 Geolitologia del territorio comunale 1:50.000 (n. 1 foglio)
G9.1 da 01 a 14 Geolitologia del territorio dei Municipi, 1:20.000/25.000 (n. 14 fogli)
G9.2 Geomorfologia del territorio comunale 1:50.000 (n. 1 foglio)
G9.2 da 01 a 14 Geomorfologia del territorio dei Municipi, 1:20.000/25.000 (n. 14 fogli)
G9.3 Idrogeologia del territorio comunale 1:50.000 (n. 1 foglio)
G9.3 Da 01 a 14 Idrogeologia del territorio dei Municipi, 1:20.000/25.000 (n. 14 fogli)
G10 Sistema ambientale, 1:50.000 (n. 1 foglio)

D. ELABORATI DESCRITTIVI

D1 Relazione
D2 Strutture del Piano e strategie metropolitane, 1:80.000
D3 Infrastrutture per la mobilità, 1:50.000
D4 Tessuti e centralità, 1:50.000
D5 Centralità e funzioni, 1:50.000
D6 Dal Centro Storico alla Città Storica, 1:50.000
D7 Ambiti di programmazione strategica: quadro d'unione, 1:20.000
D8 Sintesi P.R.G., 1:50.000

I. ELABORATI INDICATIVI

I1 Schemi di riferimento per la Città da Ristrutturare (album A3)
I2 Schemi di riferimento per le Centralità locali (album A3)
I3 Schemi di riferimento geologico per gli ambiti di trasformazione (n. 14 album A3)
I4 Ambito di programmazione strategica Tevere
I4.1 Inquadramento generale, 1:50.000
I4.2 Risorse-settore centrale, 1:10.000
I4.3 Risorse-Ostia, 1:10.000
I4.4 Obiettivi-settore centrale, 1:10.000
I4.5 Obiettivi-Ostia, 1:10.000
I5 Ambito di programmazione strategica Parco archeologico-monumentale dei Fori-Appia Antica
I5.1 Risorse, 1:10.000
I5.2 Risorse-Fori 1:5.000
I5.3 Obiettivi, 1:10.000
I5.4 Obiettivi-Fori, 1:5.000
I6 Ambito di programmazione strategica Mura
I6.1 Risorse, 1:10.000
I6.2 Obiettivi, 1:10.000
I7 Ambito di programmazione strategica Flaminio-Fori-Eur
I7.1 Risorse, 1:10.000
I7.2 Obiettivi, 1:10.000
I8 Ambito di programmazione strategica Cintura ferroviaria
I8.1 Risorse, 1:20.000
I8.2 Obiettivi, 1:20.000
I9 Carta municipale della città dei bambini (Municipio VI)

C. Elaborati per la comunicazione del Piano

C01-19 Le Città di Roma: Scenari nei Municipi (n. 19 fogli)

Allegati tecnici nn. 1 e 2: Integrazioni e modifiche alla decisione della Giunta Comunale n. 67 del 18 giugno 2002 di approvazione della proposta di deliberazione “Adozione del Nuovo Piano Regolatore Generale della Città di Roma” – Controdeduzioni alle osservazioni presentate con le deliberazioni municipali relative al parere di competenza, del 29 novembre 2002.

Allegati tecnici nn. 1 e 2: Integrazioni e modifiche alla decisione della Giunta Comunale n. 67 del 18 giugno 2002 di approvazione della proposta di deliberazione “Adozione del Nuovo Piano Regolatore Generale della Città di Roma” così come modificata dalle controdeduzioni alle osservazioni presentate con le risoluzioni municipali relative al parere di competenza nella seduta della Giunta Comunale del 3 dicembre 2002 – Controdeduzioni alle osservazioni presentate con le deliberazioni municipali relative al parere di competenza, del 14 marzo 2003.

Modifiche e integrazioni all’emendamento di Giunta Comunale del 7 marzo 2003.

Procedutosi alla votazione nella forma come sopra indicata, il Presidente, con l'assistenza dei Segretari, dichiara che la proposta risulta approvata con 35 voti favorevoli e 18 contrari.

Hanno partecipato alla votazione il Sindaco e i seguenti Consiglieri:

Alagna, Argentin, Bafundi, Bartolucci, Battaglia, Berliri, Bertucci, Carapella, Carli, Cau, Cirinnà, Cosentino, D'Erme, Dalia, De Lillo, De Luca, Della Portella, Di Francia, Di Stefano, Eckert Coen, Failla, Fayer, Foschi, Galeota, Galloro, Gasparri, Ghera, Giansanti, Giulioli, Iantosca, Laurelli, Lorenzin, Lovari, Malcotti, Mannino, Marchi, Mariani, Marroni, Marsilio, Milana, Orneli, Panecaldo, Perifano, Prestagiovanni, Sabbatani Schiuma, Santese, Santini, Sentinelli, Smedile, Spera, Vizzani e Zambelli.

La presente deliberazione assume il n. 33.
(O M I S S I S)

IL PRESIDENTE
G. MANNINO – M. CIRINNA'

IL SEGRETARIO GENERALE
V. GAGLIANI CAPUTO

IL VICE SEGRETARIO GENERALE
M. SCIORILLI

La deliberazione è stata pubblicata all'Albo Pretorio dal 9 luglio 2003 al 23 luglio 2003 con la Relazione incompleta nei suoi allegati e non sono state prodotte opposizioni.

La relazione nel testo integrale è stata nuovamente posta in pubblicazione dal 25 luglio 2003 all'8 agosto 2003 e non sono state prodotte opposizioni.

Il documento composto di n. 7 pagine - che costituisce ulteriore allegato della deliberazione - contenente parti di n. 12 articoli alle N.T.A. nel testo corrispondente a quanto deliberato dal Consiglio Comunale è stato posto in pubblicazione dal 26 gennaio 2004 al 9 febbraio 2004 e non sono state prodotte opposizioni.

La presente deliberazione è stata adottata dal Consiglio Comunale nella seduta del **19/20 marzo 2003.**

Dal Campidoglio, li ……

p. IL SEGRETARIO GENERALE

……..……..……

ROMA

Comune di Roma

Protocollo RC n. 17503/04

Deliberazione n. 189

ESTRATTO DAL VERBALE DELLE DELIBERAZIONI DEL CONSIGLIO COMUNALE

Anno 2005

VERBALE N. 55

Seduta Pubblica del 2 agosto 2005

Presidenza: MANNINO - CIRINNA' - SABBATANI SCHIUMA

L'anno duemilacinque, il giorno di martedì due del mese di agosto, alle ore 12, nel Palazzo Senatorio, in Campidoglio, si è adunato il Consiglio Comunale in seduta pubblica, previa trasmissione degli avvisi per le ore 12 dello stesso giorno, per l'esame degli argomenti iscritti all'ordine dei lavori e indicati nei medesimi avvisi.

Partecipa alla seduta il sottoscritto Vice Segretario Generale dott. Massimo SCIORILLI.

Assume la presidenza dell'Assemblea la Vice Presidente del Consiglio Comunale Monica CIRINNÀ, la quale dichiara aperta la seduta.

(O M I S S I S)

Alla ripresa dei lavori – sono le ore 13,20 – il Presidente Giuseppe MANNINO, assunta la presidenza dell'Assemblea, dispone che si proceda al quarto appello.

Eseguito l'appello, il Presidente comunica che sono presenti i sottoriportati n. 35 Consiglieri:

Azuni Maria Gemma, Baldi Michele, Bartolucci Maurizio, Battaglia Giuseppe, Berliri Luigi Vittorio, Carli Anna Maria, Cau Giovanna, Chiolli Luciano, Cipressa Alessandro, Cirinnà Monica, Coratti Mirko, Cosentino Lionello, Della Portella Ivana, De Luca Pasquale, Di Francia Silvio, Fayer Carlo Antonio, Gasparri Bernardino, Giansanti Luca, Giulioli Roberto, Iantosca Massimo, Lovari Gian Roberto, Malcotti Luca, Mannino Giuseppe, Marchi Sergio, Marroni Umberto, Marsilio Marco, Milana Riccardo, Orneli Paolo, Panecaldo Fabrizio, Perifano Massimo, Rizzo Gaetano, Sabbatani Schiuma Fabio, Salacone Simonetta, Spera Adriana e Zambelli Gianfranco.

ASSENTI l'on. Sindaco Walter Veltroni e i seguenti Consiglieri:

Argentin Ileana, Bafundi Gianfranco, Bertucci Adalberto, Casciani Carlo Umberto, Dalia Francesco, D'Erme Nunzio, De Lillo Fabio, Di Stefano Marco, Eckert Coen Franca, Failla Giuseppe, Galeota Saverio, Galloro Nicola, Germini Ettore, Ghera Fabrizio, Lorenzin Beatrice, Mariani Maurizio, Nitiffi Luca, Piso Vincenzo, Poselli Donatella, Prestagiovanni Bruno, Santini Claudio, Sentinelli Patrizia, Smedile Francesco, Tajani Antonio e Vizzani Giacomo.

Il PRESIDENTE constata che il numero degli intervenuti è sufficiente per la validità della seduta agli effetti deliberativi e comunica che i Consiglieri De Lillo e Sentinelli hanno giustificato la propria assenza.

Nomina poi, ai sensi dell'art. 18 comma 2 del Regolamento, per l'espletamento delle funzioni di Consigliere Segretario il Consigliere De Luca in sostituzione del Consigliere Segretario De Lillo temporaneamente assente.

Partecipano alla seduta, ai sensi dell'art. 11 del Regolamento, i Consiglieri Aggiunti Darif Aziz e Taboada Zapata Santos.

Partecipano altresì alla seduta, ai sensi dell'art. 46 del Regolamento, il Vice Sindaco Garavaglia Mariapia e gli Assessori Calamante Mauro, Carrazza Paolo, Causi Marco, D'Alessandro Giancarlo, Minelli Claudio e Morassut Roberto.

(O M I S S I S)

A questo punto il Vice Presidente Fabio SABBATANI SCHIUMA assume la presidenza dell'Assemblea.

(O M I S S I S)

A questo punto partecipa alla seduta il Segretario Generale dott. Vincenzo GAGLIANI CAPUTO.

(O M I S S I S)

A questo punto il Vice Segretario Generale assume le funzioni di Segreteria.

(O M I S S I S)

A questo punto il Presidente MANNINO riassume la presidenza dell'Assemblea.

(O M I S S I S)

Il PRESIDENTE pone quindi in votazione, con procedimento elettronico, la 174ª proposta nel sottoriportato testo risultante dall'accoglimento dell'emendamento:

174ª Proposta (Dec. G.C. del 21 luglio 2004 n. 140)

Nuclei di edilizia ex-abusiva da recuperare individuati dal Nuovo Piano Regolatore Generale - Procedura di formazione dei piani di recupero urbanistico. Proposte preliminari.

Premesso che la Variante generale denominata "Piano delle Certezze" adottata con deliberazione Consiglio Comunale n. 92 del 29 maggio 1997 e controdedotta con deliberazione Consiglio Comunale n. 176 del 9 novembre 2000, ha individuato, mediante indicazione dei toponomi in apposito elenco con allegato grafico in scala 1:50.000 denominato C1, 80 nuclei di edilizia ex abusiva da recuperare urbanisticamente, ai sensi della L. n. 47/85 e successive modifiche ed integrazioni, e della L. n. 662/96, nonché ai sensi della L.R. n. 28/80 e della L.R. n. 58/96;

Che detta Variante ha definito la procedura di recupero dei suddetti nuclei di edilizia ex abusiva attraverso "specifici strumenti di iniziativa pubblica o privata";

Che, a tal fine, la suddetta Variante ha previsto una perimetrazione preliminare dei nuclei, la pubblicazione di un Avviso Pubblico che sollecitasse la presentazione di proposte di Piani preliminari di recupero urbanistico e la perimetrazione definitiva dei nuclei nella fase conclusiva della procedura;

Che, coerentemente con dette previsioni, con deliberazione Giunta Comunale n. 263 del 27 gennaio 2001 è stato approvato l'Avviso Pubblico per la formazione dei

piani di recupero urbanistico dei suddetti nuclei così come individuati nell'allegato B a detto Avviso;

Che con deliberazione Giunta Comunale n. 38 del 29 gennaio 2002 la scadenza per la consegna delle proposte di Piani preliminari di recupero è stata prorogata al 30 giugno 2002;

Che ad esito dell'Avviso Pubblico sono state presentate proposte di piani preliminari di recupero relative a 68 nuclei;

Che presentando la maggior parte delle proposte elaborati carenti e non completi, con Determinazione Dirigenziale Dipartimento VI n. 120 del 30 giugno 2002 i termini di tale Avviso sono stati riaperti fino al 31 dicembre 2002 per consentire le necessarie integrazioni delle proposte già presentate;

Che la Regione Lazio, in sede di esame della Variante denominata Piano delle Certezze ha formulato le seguenti prescrizioni e considerazioni: "per quanto riguarda i toponimi (…) non possono essere oggetto di specifico provvedimento di valutazione tecnica amministrativa in quanto privi di una specifica perimetrazione che li individui dal punto di vista tecnico e urbanistico";

Che la Regione stessa ancora ha altresì affermato di condividere "il meccanismo partecipativo che il Comune intende adottare per la soluzione urbanistica dei "toponimi" raccomandando che nella predisposizione dei piani attuativi vengano tenute in considerazione l'incremento nell'erogazione dei servizi e del verde attrezzato, l'accessibilità e la caratterizzazione degli spazi pubblici e la qualificazione edilizia";

Che la Regione stessa ha inoltre formulato le seguenti prescrizioni "Si prende atto delle indicazioni delle località elencate nell'allegato C1 di cui alla deliberazione n. 176 del 9 novembre 2000 che costituiscono una prima ricognizione dell'esigenza di recuperare nuclei spontaneamente sorti. Di conseguenza il Comune dovrà provvedere con successivi provvedimenti di variazione al P.R.G. vigente, secondo la legislazione vigente, ad apportare idonee varianti urbanistiche relative a tali zone di recupero";

Che negli elaborati prescrittivi "Sistemi e regole" 1:10.000 del Nuovo Piano Regolatore, adottato con deliberazione Consiglio Comunale n. 33 del 19/20 marzo 2003, sono individuati con apposito segno grafico i nuclei di edilizia ex abusiva da recuperare, confermando sostanzialmente i perimetri dei nuclei dell'Avviso Pubblico, costituendo perimetrazione anche ai sensi della L.R. n. 28/80;

Che l'art. 51 delle N.T.A. del Nuovo Piano Regolatore disciplina le modalità di trasformazione di detti nuclei riprendendo e confermando gli indirizzi già assunti dall'Amministrazione Comunale sul tema;

Che il Nuovo Piano Regolatore, e quindi anche i perimetri dei nuclei di edilizia ed abusiva da recuperare, sono stati pubblicati ai sensi della L. n. 1150/42 dal 3 settembre al 3 novembre 2003 per consentire la presentazione di eventuali osservazioni;

Che pertanto la procedura di recupero urbanistico è in corso sia sotto il profilo della valutazione urbanistica generale, sia nell'istruttoria dei singoli piani attuativi;

Che con deliberazione n. 11 del 26 gennaio 2004 il Consiglio Comunale ha adottato le controdeduzioni al parere della Regione Lazio relativo alla Variante generale denominata "Piano delle Certezze" ed ha confermato l'intenzione di continuare il processo di recupero urbanistico attraverso piani attuativi prioritariamente di iniziativa privata;

Che, in tale seduta, il Consiglio Comunale ha inoltre approvato all'unanimità l'Ordine del Giorno n. 8 che impegna il Sindaco e la Giunta:

- a proseguire l'attività di recupero urbanistico dei nuclei di edilizia ex-abusiva, attivando tutte le procedure acceleratorie per la valutazione complessiva della manovra e per l'adozione dei singoli piani attuativi proposti dai consorzi;

- a proporre al Consiglio Comunale, entro 120 giorni, un provvedimento con il quale, anche in risposta alle osservazioni della Regione Lazio, si rilanci la manovra complessiva di recupero urbanistico dei cosiddetti "toponimi" e contestualmente si avvii la pianificazione del maggior numero di Piani Particolareggiati, elaborati dai consorzi, che presentino i requisiti tecnici e giuridici necessari per l'adozione;
- ad attivare, a tale scopo, tutte le procedure acceleratorie previste dalla normativa di legge in materia urbanistica (Accordo di Programma, Accordo procedimentale) che si rendessero necessarie e proficue per l'obiettivo che si intende conseguire.

Che, come già detto, le proposte presentate a seguito della pubblicazione dell'Avviso Pubblico e sue successive modifiche e integrazioni interessano complessivamente 68 nuclei;

Che tali proposte sono state oggetto di una prima fase di istruttoria da parte degli Uffici, finalizzata a verificare le coerenze tra i piani preliminari e i criteri definiti dall'Avviso Pubblico, che ha evidenziato alcuni elementi di criticità;

Che quindi, per consentire il raggiungimento degli obiettivi di cui al suddetto O.d.G. e al fine di una migliore qualità urbanistico-ambientale delle proposte progettuali e di una più efficace attuazione delle stesse, con deliberazione Giunta Comunale n. 219 del 20 aprile 2004 si è provveduto ad individuare ulteriori criteri per la formazione dei Piani di Recupero, tenuto anche conto di quanto disposto ivi specificatamente riportato;

Che a seguito di tale deliberazione di Giunta Comunale è stato richiesto ai Consorzi, con nota prot. Dipartimento VI n. 6277 del 7 maggio 2004, di adeguare le proposte di Piani preliminari ai nuovi criteri dalla stessa individuati, fissando al 17 maggio 2004 la scadenza per la consegna degli elaborati al Protocollo del Dipartimento VI;

Che alcuni dei soggetti interessati hanno richiesto con nota del 12 maggio 2004 prot. Dipartimento VI n. 6808 del 18 maggio 2004 una proroga di dieci giorni;

Che a seguito dell'Istruttoria svolta dagli Uffici, dei 68 nuclei interessati dalle 66 proposte preliminari, 7 risultano già interessati da altre procedure e strumenti urbanistici esecutivi e sono quindi 61 i nuclei da sottoporre a piani di recupero di iniziativa privata nei termini dell'Avviso Pubblico e successive modifiche, come risulta dalla Relazione Tecnica allegata alla presente delibera (allegato 1);

Che delle 57 proposte di Piani preliminari riguardanti i 61 nuclei, 41 proposte, relative a 45 nuclei, sono risultate complete e coerenti con i criteri fissati, mentre le rimanenti, relative a 16 nuclei, necessitano di ulteriori approfondimenti anche per la complessità strutturale di alcuni di essi;

Che è pertanto necessario prevedere ulteriori fasi per la presentazione dei Piani preliminari riguardanti i nuclei da sottoporre ai necessari approfondimenti;

Che, delle 41 proposte di Piani preliminari, non tutte hanno raggiunto la quota minima percentuale di adesioni pari al 51% fissata dall'Avviso Pubblico, come meglio specificato nella Relazione Tecnica, allegata al presente provvedimento;

Che tuttavia, trattandosi di proposte preliminari, peraltro risultate complete e coerenti in tutti gli altri aspetti tecnici richiesti, si ritiene di poter rinviare alla successiva fase di formazione dei Piani di Recupero definitivi la verifica dell'effettivo raggiungimento della quota minima percentuale prescritta dalla normativa vigente, cui resta comunque subordinata l'adozione degli stessi;

Che per i nuclei per i quali non è stata presentata alcuna proposta nei termini dell'Avviso Pubblico si procederà alla predisposizione di piani di recupero di iniziativa pubblica;

Considerato che la manovra complessiva urbanistica sui Nuclei di edilizia ex abusiva è inserita nella Variante Generale denominata "Piano delle Certezze", già inviata

alla Regione, come si evince dall'allegato C1 a detta Variante, che si allega alla presente deliberazione;

Che la stessa manovra, con i dovuti approfondimenti richiesti anche dalla Regione, è inserita con la localizzazione delle aree interessate dai nuclei da recuperare, nella deliberazione Consiglio Comunale n. 33/2003, di adozione del Nuovo Piano Regolatore Generale, pubblicato ed in corso di controdeduzioni (allegato C al presente provvedimento);

Che 41 Piani preliminari, relativi a 45 nuclei, presentati a seguito della pubblicazione dell'Avviso Pubblico e sue successive modifiche e integrazioni, sono risultati completi e coerenti con i criteri fissati;

Che è necessario perseguire il massimo della potenzialità di recupero urbanistico tanto all'interno dei nuclei quanto nei rapporti tra i nuclei e i contesti insediativi circostanti;

Che per quanto concerne le proposte e in coerenza con tale obiettivo, nella stesura finale dei piani, qualora specifiche situazioni morfologiche e strutturali lo richiedano, a parità di superficie impegnata e di pesi insediativi complessivi, potranno essere attribuiti specifici indici medi comprensoriali;

Che, coerentemente con quanto stabilito con l'Ordine del Giorno n. 8 approvato dal Consiglio Comunale in data 26 gennaio 2004, si rende necessario attivare tutte le procedure acceleratorie previste dalla normativa di legge per l'adozione dei singoli piani attuativi proposti dai consorzi che presentino i requisiti tecnici e giuridici necessari;

Che, coerentemente con le istanze di urgenza del suddetto Ordine del Giorno, e tenendo conto della necessità di giungere ad una rapida presentazione da parte dei Consorzi dei Piani di Recupero definitivi, appare opportuno che il Consiglio definisca in questa stessa sede indirizzi da utilizzare nella fase di formazione dei Piani di Recupero relativi al complesso dei nuclei di edilizia ex abusiva interessati dal processo di recupero urbanistico (1° e 2° fase);

Che appare utile esplicitare tali indirizzi attraverso criteri di carattere urbanistico da considerarsi integrativi di quelli già definiti con l'Avviso Pubblico di cui alla deliberazione della Giunta Comunale n. 263 del 26 gennaio 2001, e successivamente con la deliberazione della Giunta Comunale n. 219 del 20 aprile 2004;

Che, in particolare, tali criteri integrativi sono altresì coerenti con le modifiche apportate, con L.R. n. 7/2004, all'art. 6 della L.R. n. 28/80 "Norme concernenti l'abusivismo edilizio ed il recupero dei nuclei edilizi sorti spontaneamente";

Che inoltre i tempi di procedimentalizzazione ed approvazione del nuovo P.R.G. non sono coerenti con tali obiettivi e con le aspettative dei destinatari della manovra urbanistica;

Che la L.R. n. 7 del 13 maggio 2004 di modifica della L.R. n. 28/80, all'art. 2 recita "Sono fatte salve le perimetrazioni eventualmente adottate anteriormente alla data di entrata in vigore della presente legge in difformità con le norme previgenti, purché non in contrasto con le modifiche introdotte dall'articolo 1";

Che si rende opportuno e necessario avviare un percorso amministrativo praticabile sul piano formale e coerente con le esigenze della Comunità dei cittadini interessati;

Che lo strumento dell'Accordo procedimentale di cui all'art. 15 della legge n. 241/90, dà garanzia di coordinamento interistituzionale tra gli Enti competenti e, conseguentemente, di definizione certa dei tempi della procedura di recupero;

Che, in considerazione della rilevanza sociale ed economica della manovra di recupero delle periferie e della necessità di rafforzare il rapporto tra Amministrazione Comunale e cittadini, nel corso della procedura di approvazione dei Piani di Recupero

l'Amministrazione intende stipulare un apposito Protocollo di Intesa con le organizzazioni di riferimento delle comunità locali insediate;

Considerato che in data 9 luglio 2004 il Dirigente del S.C. "Sistema Ambientale – Piani di recupero dei nuclei edilizi abusivi" della II U.O. – Pianificazione e progettazione generale del Dipartimento VI, quale responsabile del procedimento ha espresso il parere che di seguito si riporta: "Ai sensi e per gli effetti dell'art. 49 del T.U.E.L. Enti Locali, si esprime parere favorevole alla regolarità tecnica della proposta di deliberazione indicata in oggetto.

Il Dirigente F.to: C. Baroglio";

Che sul testo originario della proposta in esame è stata svolta, da parte del Segretario Generale, la funzione di assistenza giuridico-amministrativa di cui all'art. 97 del T.U.E.L. (D.Lgs. n. 267/2000);

Che le Commissioni Consiliari Permanenti II e VII, nella seduta congiunta del 26 maggio 2005, hanno espresso parere favorevole all'ulteriore iter della proposta;

Che la III Commissione Consiliare Permanente, nella seduta del 14 luglio 2005, ha espresso parere favorevole all'ulteriore iter della proposta;

Visto il parere favorevole del Dirigente responsabile del Servizio, espresso, ai sensi dell'art. 49 del D.Lgs. n. 267/2000, in ordine all'emendamento approvato;

Tutto quanto sopra premesso, considerato e ritenuto;

IL CONSIGLIO COMUNALE

DELIBERA

a) di approvare lo schema di Accordo procedimentale di cui all'art. 15 della legge n. 241/90 così come modificato dalla Regione Lazio con D.G.R.L. n. 114 del 14 febbraio 2005, che si allega alla presente deliberazione costituendone parte integrante e sostanziale;

b) di approvare le 41 proposte di Piani preliminari di cui all'allegato E, allegato al presente provvedimento, così come integrato e modificato dall'allegato E1, valutate complete e coerenti con i criteri fissati, così come risulta dalla Relazione tecnica allegata (Allegato 1) e così come integrati dai seguenti ulteriori criteri di carattere urbanistico che devono altresì costituire indirizzi nella fase di formazione dei Piani di Recupero definitivi relativi al complesso dei nuclei di edilizia ex abusiva interessati dal processo di recupero urbanistico (1ª e 2ª fase):

   1. è consentito includere all'interno dei Piani di Recupero, oltre il limite dello standard di 26 mq/ab definito dalla deliberazione Giunta Comunale n. 219 del 20 aprile 2004, aree libere esterne in adiacenza ai nuclei originari, che presentino un diffuso interesse paesistico ambientale, destinandole, al fine di garantirne la tutela, e in coerenza con quanto previsto dalle N.T.A. del N.P.R.G. per gli "Ambiti di trasformazione ordinaria", a "Verde privato con valenza ecologica". Per tali aree, che non potranno comunque superare complessivamente il 10% della Superficie territoriale del nucleo originario, è previsto un indice di edificabilità territoriale It=0,15 mc/mq da localizzarsi all'interno dei perimetri originari e comunque nelle aree di concentrazione delle volumetrie diverse da dette aree esterne;
   2. è consentito includere all'interno dei Piani di Recupero aree libere esterne in adiacenza ai nuclei originari, già destinate dal N.P.R.G. a verde pubblico e servizi pubblici di livello locale all'esterno di ambiti per Programmi Integrati della città da ristrutturare, oltre il limite dello standard di 26 mq/ab definito dalla

deliberazione Giunta Comunale n. 219 del 20 aprile 2004, quando tale inclusione sia finalizzata a garantire l'acquisizione delle aree stesse. Per tali aree è previsto un indice di edificabilità territoriale It=0,15 mc/mq da concentrarsi all'interno dei perimetri originari e comunque nelle aree di concentrazione delle volumetrie diverse da dette aree esterne;

3. è consentito includere all'interno dei Piani di Recupero, oltre il limite dello standard di 26 mq/ab definito dalla deliberazione Giunta Comunale n. 219 del 20 aprile 2004, aree libere esterne in adiacenza ai nuclei originari, già destinate dal N.P.R.G. a servizi pubblici di livello urbano, o sulle quali comunque l'Amministrazione decida di individuare la necessità di un intervento di interesse pubblico generale, quanto tale inclusione sia finalizzata a garantire l'acquisizione delle aree stesse. Per tali aree è previsto un indice di edificabilità territoriale It=0,15 mc/mq da concentrarsi all'interno dei perimetri originari e comunque nelle aree di concentrazione delle volumetrie diverse da dette aree esterne;
4. è consentito includere all'interno dei Piani di recupero, oltre il limite dello standard di 26 mq/ab definito dalla deliberazione Giunta Comunale n. 219 del 20 aprile 2004, aree libere esterne in adiacenza ai nuclei originari, quando queste siano intercluse tra il nucleo e una viabilità esistente o di progetto, strutturante l'insediamento, al fine di consentirne il completamento morfologico-funzionale. Per tali aree, che non potranno comunque superare complessivamente il 10% della Superficie territoriale del nucleo originario, è previsto un indice di edificabilità territoriale It=0,15 mc/mq;
5. è consentito includere all'interno dei Piani di Recupero, oltre il limite dello standard di 26 mq/ab definito dalla deliberazione Giunta Comunale n. 219 del 20 aprile 2004, aree libere esterne in adiacenza ai nuclei originari, quando queste costituiscano il naturale completamento della originaria struttura insediativa univocamente riconoscibile e delimitata da componenti geomorfologiche e/o da vincoli sovraordinati a carattere paesistico-ambientale. Per tali aree, che non potranno comunque superare complessivamente il 10% della Superficie territoriale del nucleo originario, è previsto un indice di edificabilità territoriale It=0,15 mc/mq;
6. è consentito includere all'interno dei Piani di Recupero lotti edificati esterni e non adiacenti ai nuclei originari, purché in continuità con lotti già edificati a loro volta adiacenti al perimetro originario, al fine di consentire la riconnessione ed il completamento dell'insediamento;
7. è consentito includere all'interno dei Piani di Recupero gruppi di lotti edificati esterni e non adiacenti ai nuclei originari, purché presentino adeguati caratteri di densità, distanza, accessibilità, morfologia dei tessuti che li rendano identificabili come parte integrante del nucleo di riferimento ancorché non in adiacenza, e comunque necessari al fine di consentire la riconnessione e il completamento dell'insediamento;
8. le inclusioni ai sensi dei suindicati punti 1, 4 e 5 non potranno comunque complessivamente superare il 10% della Superficie territoriale del nucleo originario;

b1) di individuare per i nuclei 11.3 Cava Pace e 19,9 Fosso Pietroso i seguenti ulteriori indirizzi specifici per la fase di formazione dei Piani di Recupero definitivi:

1. l'azzonamento interno relativo al Piano di recupero del nucleo 11.3 Cava Pace dovrà prevedere una fascia di rispetto libera da edificazione di almeno 50 m. lungo la Via di Tor Carbone con destinazione a verde privato con valenza ecologica o a verde pubblico di livello locale;

2. l’azzonamento interno relativo al Piano di Recupero del nucleo 19.9 Fosso Pietroso dovrà prevedere un’adeguata concentrazione dei volumi tale da consentire il mantenimento di una fascia di rispetto libera da edificazione di almeno 50 m. lungo i confini est e ovest del nucleo con destinazione a verde privato con valenza ecologica o a verde pubblico di livello locale;

c) di autorizzare, ai sensi dell’art. 8 della L.R. n. 28/80, i Consorzi di riferimento delle 41 proposte relative ai 45 nuclei di cui “all’Elenco nuclei Piani Preliminari – 1ª fase” allegato, ad avviare la procedura di formazione dei Piani di Recupero Urbanistico definitivi, la cui adozione è subordinata alla dimostrazione del raggiungimento dei requisiti di legge;

c1) in sede in formazione dei Piani di recupero definitivi sarà necessario verificare la consistenza complessiva ad esito del dimensionamento di tali strumenti, la compatibilità urbanistico-ambientale, la coerenza con altri provvedimenti urbanistici in itinere dell’Amministrazione Comunale, nonché definire il disegno di suolo e il corrispondente azzonamento, e più in generale tutte quelle componenti proprie di uno strumento urbanistico attuativo, che non caratterizzano invece la fase del Piano preliminare;

d) di individuare in 180 giorni dalla presente deliberazione la data di scadenza per la presentazione dei suddetti Piani di recupero;

e) di individuare in 120 giorni dalla presente deliberazione la data di scadenza per la presentazione delle proposte di Piani preliminari dei 16 nuclei interessati dalla 2ª fase del processo di recupero urbanistico di cui all’“Elenco nuclei Piani preliminari – 2ª fase” allegato;

f) di dare mandato agli Uffici di avviare l’elaborazione dei Piani di Recupero di iniziativa pubblica per i nuclei non interessati da proposte private nei termini dell’Avviso Pubblico e sue successive modifiche, di cui all’ “Elenco nuclei interessati da Piani di recupero di iniziativa pubblica” allegato;

g) di avviare una campagna di informazione e comunicazione ai fini di un’ampia consultazione e partecipazione di tutti i cittadini interessati dalle operazioni di recupero.

h) I Consorzi che hanno presentato la richiesta di recupero urbanistico per i toponimi 8.6 Valle della Borghesiana, 8.9 Finocchio Via di Vermicino, 8.14 Finocchio Valle della Morte, 8.15 Via del Torraccio sono autorizzati ad elaborare un aggiornamento della proposta urbanistica già presentata, anche mediante una modifica degli indici territoriali e fondiari, atto a rendere praticabile e legittimo il riconoscimento urbanistico dell’intero toponimo 8.6 Valle della Borghesiana, nonché il trasferimento al Comune di Roma delle opere già eseguite e il completamento delle opere di urbanizzazione ancora da completare. Tale progetto di recupero urbanistico dovrà in ogni caso assicurare, agli attuali possessori, la definitiva certezza giuridica della proprietà del terreno già interessato dalle trasformazioni edilizie a suo tempo realizzate e/o coinvolte nel procedimento di sanatoria edilizia.
I singoli Piani di Recupero definitivi dei nuclei 8.6 Valle della Borghesiana, 8.9 Finocchio Via di Vermicino, 8,14 Finocchio Valle della Morte, 8.15 Via del Torraccio dovranno essere preceduti da uno schema di assetto preliminare esteso ai 4 nuclei, al fine di verificare e individuare con chiarezza parametri, quantità, elementi di compatibilità con il quadro urbanistico e di fattibilità della manovra complessiva. In particolare, gli ulteriori ampliamenti rispetto alle proposte di Piano Preliminare di cui alla decisione della Giunta Comunale n. 140 del 21 luglio 2004 dovranno essere

finalizzati prioritariamente al perseguimento del suddetto obiettivo di riconoscimento urbanistico del nucleo 8.6 Valle della Borghesiana.

Elenco nuclei Piani preliminari 1° fase
Fogli di NPRG scala 1:10.000

1	5.2 Casal Monastero - Via Dante da Maiano	foglio 3.12
2	8.2 Casalone – Castelverde	foglio 3.13
3	8.3 Fosso dell'Osa - Via Polense Km 18	foglio 3.20
4	8.5 Fosso San Giuliano - Via Polense km 20	foglio 3.13
5	8.6 Consorzio Valle della Borghesiana	foglio 3.20
6	8.9 Finocchio - Via di Vernicino	foglio 3.20
7	8.13 Selvotta – Casilino	foglio 3.19
8	8.14 Finocchio - Valle della Morte	foglio 3.19 – 3.20
9	8.15 Via del Torraccio	foglio 3.19
10	11.3 Cava Pace	foglio 3.18
11	12.1 Trigoria - Via Trandafilo	foglio 3.25
12	12.3 Fosso della Castelluccia	foglio 3.26
13	12.4 Via Castel di Leva	foglio 3.26
14	12.6 Radicelli - Consorzio Due Pini	foglio 3.25 – 3.26
15	12.7 Monte Migliore	foglio 3.26
16	12.8 Via di Santa Fumia A	foglio 3.26 – 3.27
17	12.9 Via di Santa Fumia B	foglio 3.27
18	12.10 Via Ardeatina - Villa Balbotti	foglio 3.26 – 3.27
19	12.12 Palazzo Morgana	foglio 3.27
20	12.13 Fosso di Santa Palomba	foglio 3.27
21	12.17 Via della Falcognana	foglio 3.26 – 3.27
22	13.1 Cimitero di Longarina	foglio 3.23
23	13.3 La Lingua - Aurora	foglio 3.23 – 3.24
24	13.6A Palocco - Via di Macchia Saponara	foglio 3.24
25	13.7 Dragona - Via di Bagnoletto	foglio 3.23
26	15.5 Consorzi Nuova Marani	foglio 3.16
27	15.7 Casale della Muratella - Consorzio Collina Azzurra	foglio 3.16
28	16.1 Santa Cecilia	foglio 3.16
29	18.3 Podere Zara - Via Fraconalto	foglio 3.09
30	19.3 Colle Fiorito - Via della Storta	foglio 3.09
31	19.4 Via Rivoli A - Via della Storta	foglio 3.09
32	19.5 Via Rivoli B - Via della Storta	foglio 3.09
33	19.6 Pantanelle - Via Montagnana	foglio 3.09
34	19.7 Via Brozolo	foglio 3.09
35	19.8 Tragliatella	foglio 3.03
36	19.9 Fosso Pietroso	foglio 3.03
37	19.11 Pian Saccoccia	foglio 3.03 – 3.04
38	19.14 Cerquette Grandi - Colle Selvotta	foglio 3.09
39	19.15 Palmarolina	foglio 3.09
40	20.2A Pantarelli - Via Anguillarese	foglio 3.03
41	20.2B Pantarelli - Via Anguillarese	foglio 3.03
42	20.8 La Storta - Via Riserva Campetti	foglio 3.04
43	20.9A Cesano Paese	foglio 3.04
44	20.9B Cesano - Via Baccanello - Via Colle Febbraro	foglio 3.04
45	20.14 S. Isidoro	foglio 3.06

Elenco nuclei Piani preliminari 2° fase
Fogli di NPRG scala 1:10.000

1	8.1 Colli della Valentina	foglio 3.12 – 3.19
2	8.4 Castiglione - Via Polense Km 19	foglio 3.13 – 3.20
3	8.10 Colle della Lite	foglio 3.20
4	10.1 Via Casal Morena - Colle Tappi	foglio 3.19
5	10.3 Villa Senni - Valle Marciana	foglio 3.19 – 3.27
6	10.4 Via delle Vigne di Passolombardo	foglio 3.19
7	12.2 Trigoria - Torretta	foglio 3.25
8	13.4 Infernetto - Ponte Olivella	foglio 3.24
9	13.8 Infernetto - Via Lotti	foglio 3.24
10	13.10 Monte San Paolo - Monte Cugno	foglio 3.24
11	13.11 Via del Casaletto di Giano	foglio 3.24
12	15.4 Via di Monte Stallonara	foglio 3.16
13	19.2 Palmarola - Via Lezzeno	foglio 3.09
14	19.12B Pian del Marmo	foglio 3.09
15	20.4 Via Tiberina Km 2/3 - Via Piccirilli	foglio 3.06
16	20.6 Santa Cornelia - Via Monte del Gatto	foglio 3.05

Elenco nuclei interessati da Piani di recupero di iniziativa pubblica
(Nuclei per i quali non e' stata presentata proposta di Piano preliminare)
Fogli di NPRG scala 1:10.000

1	4.1 Cinquina - Colli della Francesca	foglio 3.11
2	4.2 Casal Boccone G.R.A. Km 27	foglio 3.11
3	8.16 Via di Tor Vergata - Via di Passolombardo	foglio 3.19
4	12.11 Falcognana	foglio 3.26
5	12.16 Vitinia - Via Castel D'Aiano	foglio 3.24
6	13.9 Malafede - Via di Ponte Ladrone	foglio 3.24
7	15.6 Ponte Galeria - Via Portuense km 14	foglio 3.16
8	15.10 Monte delle Capre - Via Coreglia Antelminelli	foglio 3.17
9	16.4 Torre Massimi - Via della Vignaccia	foglio 3.16
10	20.5B Colle Giustiniano	foglio 3.05

Elenco nuclei interessati da altri strumenti
Fogli di NPRG scala 1:10.000

1	8.12 San Vittorino	foglio 3.14
2	13.2 Stagni di Ostia	foglio 3.23
3	13.6B Palocco - Via di Macchia Saponara	foglio 3.24
4	15.1 Piana del Sole	foglio 3.15
5	16.2 Massimina - Villa Paradiso	foglio 3.16
6	18.2 Casalotti - Via Forno Saraceno	foglio 3.09
7	19.1 Palmarola - Via Ponderano	foglio 3.09
8	19.12A Pian del Marmo	foglio 3.09
9	19.13 Via di Boccea Km 12	foglio 3.08
10	19.16 Via Morsasco	foglio 3.09
11	20.5A Colle Giustiniano	foglio 3.05

Elenco allegati

Allegato 1
Relazione tecnica

allegato A
Variante generale "Piano delle certezze" (del. CC n.176/2000)
all. C1 "Individuazione dei nuclei di edilizia ex abusiva da recuperare. Indicazione preliminare"
scala 1:50.000
allegato B
Classificazione delle proposte preliminari ai fini della formazione dei piani di recupero
scala 1:50.000
allegato C
Nuovo Piano Regolatore Generale
elaborato "Sistemi e regole" – individuazione dei nuclei di edilizia ex abusiva da recuperare
scala 1:10.000 (legenda + 20 fogli)
allegato D
Istruttoria paesistico-ambientale
Regione Lazio Piano Territoriale Paesistico – ambiti 2 e 15
Elaborato E1 – "Rilievo dei vincoli paesaggistici"
scala 1:25.000
allegato D1
Istruttoria paesistico-ambientale
Regione Lazio Piano Territoriale Paesistico – ambiti 2 e 15
Elaborato E3 – "Classificazione delle aree ai fini della tutela"
scala 1:10.000
allegato E
Inquadramento urbanistico
. Dimensionamento – Quadro riepilogativo
. Confronto con la pianificazione urbanistica generale vigente e adottata
(NPRG 2003; PRG 1983; Variante Verde e Servizi 2002; Variante di Salvaguardia 2002; Variante Piano delle certezze 1997-2000)
scala 1:10.000
. Schema di assetto delle proposte di Piani preliminari (relative a 45 nuclei)
riproduzione fuori scala

allegato F (1-41)
Proposte preliminari presentate dai privati
(nuclei 1-45)

Protocollo RC n. 21857/08

Deliberazione n. 18

ESTRATTO DAL VERBALE DELLE DELIBERAZIONI DEL CONSIGLIO COMUNALE

Anno 2008

VERBALE N. 9

Seduta Pubblica del 12 febbraio 2008

Presidenza: CORATTI

L'anno duemilaotto, il giorno di martedì dodici del mese di febbraio, alle ore 10,20, nel Palazzo Senatorio, in Campidoglio, si è adunato il Consiglio Comunale in seduta pubblica, previa trasmissione degli avvisi per le ore 10 dello stesso giorno, per l'esame degli argomenti iscritti all'ordine dei lavori e indicati nei medesimi avvisi.

Partecipa alla seduta il sottoscritto Vice Segretario Generale, dott. Massimo SCIORILLI.

Assume la presidenza dell'Assemblea il Presidente del Consiglio Comunale Mirko CORATTI, il quale dichiara aperta la seduta.

(O M I S S I S)

Alla ripresa dei lavori – sono le ore 11,30 – il Presidente dispone che si proceda al terzo appello.

Eseguito l'appello, il Presidente comunica che sono presenti i sottoriportati n. 30 Consiglieri:

Argentin Ileana, Azuni Maria Gemma, Battaglia Giuseppe, Bellucci Attilio, Carli Anna Maria, Carrazza Paolo, Ciarla Mario, Cirinnà Monica, Coratti Mirko, D'Avach Aldo, De Bosi Mauro, Di Cesare Luigi, Fayer Carlo Antonio, Ferrari Alfredo, Figurelli Franco, Galloro Nicola, Giulioli Roberto, Marroni Umberto, Masini Paolo, Micci Flavia, Panecaldo Fabrizio, Patanè Eugenio, Piva Amedeo, Policastro Maurizio, Saccone Antonio, Smedile Francesco, Spera Adriana, Stampete Nicola, Valeriani Massimiliano e Zambelli Gianfranco.

Assenti l'on. Sindaco Walter Veltroni e i seguenti Consiglieri:

Alemanno Giovanni, Baldi Michele, Bonessio Ferdinando, Bordoni Davide, Casciani Gilberto, Cavallari Enrico, Cochi Alessandro, De Lillo Fabio, De Luca Pasquale, Galeota Saverio, Gasperini Dino, Ghera Fabrizio, Gramazio Luca, Guidi Federico, Malcotti Luca, Marchi Sergio, Marsilio Marco, Mei Mario, Nanni Dario, Nobile Fabio, Pelonzi Antongiulio, Piccolo Samuele, Piso Vincenzo, Pomarici Marco, Quadrana Gianluca, Quarzo Giovanni, Rastelli Roberto, Rossin Dario, Sabbatani Schiuma Fabio e Visconti Marco.

Il PRESIDENTE constata che il numero degli intervenuti è sufficiente per la validità della seduta agli effetti deliberativi e nomina, ai sensi dell'art. 18 comma 2 del Regolamento, per l'espletamento delle funzioni di Consigliere Segretario il Consigliere Ciarla in sostituzione temporanea del Segretario assente, Consigliere De Lillo.

Partecipano alla seduta, ai sensi dell'art. 11 del Regolamento, i Consiglieri Aggiunti Okeadu Victor Emeka e Salvador Romulo Sabio.

Partecipano altresì alla seduta, ai sensi dell'art. 46 del Regolamento, gli Assessori Di Francia Silvio, Esposito Dario, Minelli Claudio, Morassut Roberto e Touadì Jean Leonard.

(O M I S S I S)

Alla ripresa dei lavori – sono le ore 17,45 – partecipa alla seduta il Segretario Generale, dott. Vincenzo GAGLIANI CAPUTO. Risulta presente il Consigliere Segretario De Lillo.

(O M I S S I S)

Il PRESIDENTE pone quindi in votazione, con procedimento elettronico, la 40ª proposta nel sottoriportato testo risultante dalle modifiche apportate dalla Giunta Comunale nella seduta dell'8 febbraio 2008:

40ª Proposta (Dec. G.C. del 6 febbraio 2008 n. 17)

Ratifica dell'accordo di pianificazione di cui al comma 6 dell'art. 66 bis della Legge Regione Lazio 38/1999 sottoscritto dal Sindaco del Comune di Roma e dal Presidente della Regione Lazio in data 6 febbraio 2008. Approvazione del Nuovo Piano Regolatore Generale del Comune di Roma.

Premesso:

1) Che con deliberazione Consiglio Comunale n. 33 del 19-20 marzo 2003 è stato adottato il Nuovo Piano Regolatore del Comune di Roma;
2) Che gli atti relativi sono stati pubblicati ai sensi dell'articolo 9 della legge 17 agosto 1942, n. 1150 e dell'art. 33 della L.R. n. 38/1999;
3) Che con deliberazione Consiglio Comunale n. 64 del 21/22 marzo 2006 sono state formulate le controdeduzioni alle osservazioni presentate avverso il Nuovo Piano Regolatore Generale;
4) Che la legge regionale 22 dicembre 1999 n. 38 "Norme sul governo del territorio" detta le norme finalizzate alla regolazione della tutela, degli assetti, delle trasformazioni e delle utilizzazioni del territorio stesso e degli immobili che lo compongono;
5) Che la stessa legge, in particolare, riorganizza la disciplina della pianificazione territoriale ed urbanistica, individuando i soggetti della pianificazione e le relative competenze nonché stabilendo le modalità di raccordo degli strumenti di pianificazione locale con la pianificazione regionale e degli strumenti di settore con quelli della pianificazione generale;
6) Che l'art. 66 bis di detta legge recante: "Disposizioni transitorie per la formazione ed approvazione dello strumento urbanistico generale del Comune di Roma", introdotto dalla legge R.L. n. 4 del 28 aprile 2006 prevede che il Comune di Roma, tenuto conto delle oggettive peculiarità connesse alla dimensione territoriale, demografica e sociale di Capitale della Repubblica e della sua configurazione istituzionale di capoluogo di area metropolitana riconosciuta dall'art. 22 del Decreto Legislativo 18 agosto 2000, n. 267, provvede alla formazione ed approvazione del piano regolatore generale mediante la conclusione di un accordo di pianificazione, di cui è parte integrante una relazione tecnica, corredata da opportuna cartografia, recante dettagliate ed univoche indicazioni sulle eventuali modifiche, integrazioni ed adeguamenti da apportare al piano medesimo;

7) Che lo stesso art. 66 bis prevede che il Sindaco, al fine di verificare la possibilità di concludere l'accordo di pianificazione, decorsi trenta giorni dalla trasmissione alla Regione del piano regolatore generale e della deliberazione di controdeduzioni alle osservazioni pervenute, adottati ai sensi della L. n. 1150/1942 e successive modifiche, convoca, d'intesa con il Presidente della Regione, una conferenza di copianificazione fra i dirigenti delle strutture tecniche competenti del Comune, della Regione e della Provincia;
8) Che, con nota prot. Dipartimento VI n. 17520 del 31 luglio 2007 il Comune di Roma ha provveduto a trasmettere alla Regione Lazio tutti gli elaborati del Nuovo Piano Regolatore Generale così come adottato con deliberazione Consiglio Comunale n. 33/2003 e la deliberazione consiliare n. 64/2006 di controdeduzioni alle osservazioni presentate completa di tutti gli elaborati allegati;
9) Che, d'intesa con il Presidente della Regione Lazio, il Sindaco, con ordinanza n. 188 del 13 settembre 2007 ha convocato per il giorno 24 settembre 2007 la prima seduta della Conferenza di Copianificazione e contestualmente ha nominato quali componenti della Conferenza stessa i Dirigenti delle strutture tecniche competenti dell'Amministrazione Comunale;
10) Che, nel corso delle sedute, ai sensi del secondo comma del citato art. 66 bis la Conferenza ha effettuato:

    a) l'esame del Piano adottato con deliberazione Consiglio Comunale n. 33/2003 e controdedotto con deliberazione Consiglio Comunale n. 64/2006;
    b) la verifica dell'acquisizione di pareri e nulla osta di altre Amministrazioni;
    c) gli adeguamenti necessari alla conformazione del PRG agli strumenti di pianificazione territoriale e di settore;
    d) l'introduzione di modifiche al Piano controdedotto;

11) Che i lavori della Conferenza di Copianificazione si sono conclusi il 5 febbraio 2008;
12) Che ad esito dei lavori della Conferenza, ai sensi del comma 4 del suddetto art. 66 bis, i partecipanti hanno concordato uno schema di accordo, di cui è parte integrante la relazione tecnica, corredata da elaborati cartografici, recante indicazioni sulle modifiche, integrazioni ed adeguamenti da apportare al piano adottato;
13) Che tali modifiche, integrazioni ed adeguamenti non rientrano nelle ipotesi previste al comma 5 dell'art. 66 bis della legge R.L. n. 38/1999;
14) Che pertanto in data 6 febbraio 2008 il Sindaco e il Presidente della Regione Lazio, sentito il Presidente della Provincia, hanno sottoscritto l'accordo di pianificazione, che conferma e recepisce lo schema di accordo;
15) Che, ai sensi del comma 6 del suddetto art. 66 bis della legge regionale, l'accordo deve essere ratificato, entro 30 giorni a pena di decadenza, dalla Giunta Regionale e dal Consiglio Comunale;
16) Che ai sensi del successivo comma 7, il Consiglio Comunale, contestualmente alla ratifica dell'accordo di pianificazione, approva il piano adottato con deliberazione Consiglio Comunale n. 33 del 19-20 marzo 2003 con tutti gli elaborati facenti parte integrante della medesima deliberazione come da elenco sub C) e controdedotto con deliberazione Consiglio Comunale n. 64 del 21/22 marzo 2006 con tutti gli elaborati facenti parte integrante della medesima deliberazione come da elenco sub D), in conformità alle modifiche ed adeguamenti concordati nell'accordo medesimo;
17) Che, in sede di ratifica, si rende opportuno formulare le seguenti precisazioni concernenti il testo delle NTA quale risultante dall'accordo in parola:

    a) si ribadisce che il contenzioso Comune di Roma-SEP non può essere risolto tramite compensazione urbanistica, anche per effetto del combinato disposto

dall'art. 17, comma 2, e dell'art. 18, comma 1, delle NTA risultanti dall'accordo di pianificazione;

b) si ribadisce l'opportunità di mantenere quanto già previsto nell'art. 15, comma 8, primo periodo, delle NTA di cui alla deliberazione di controdeduzioni, in quanto disposizione necessaria a meglio garantire le modalità di partecipazione, non incidenti sulla disciplina urbanistica;
c) si precisa che l'art. 18quater delle NTA, come risultante dall'accordo di pianificazione, va inteso, al comma 1, nel senso che la cessione compensativa è una possibilità a disposizione del Comune, alternativa all'esproprio, e, al comma 4, nel senso che la SUL privata generata nella Città da ristrutturare può essere localizzata esclusivamente nello stesso ambito di provenienza;
d) nella Centralità di Santa Maria della Pietà possono essere realizzati esclusivamente interventi di Restauro conservativo, per dovuto recepimento delle disposizioni sovraordinate del PTPR, adottato con deliberazioni di Giunta Regionale n. 556/2007 e n. 1025/2007 e di Consiglio Regionale n. 41/2007 di modificazione dei PTP vigenti;

18) Che, con riferimento alla lett. c), del precedente capoverso, è opportuno considerare che l'art. 18 quater ricompone e riordina le norme sulla cessione compensativa, già presenti nel testo controdedotto, senza nulla aggiungere alle compensazioni urbanistiche autonomamente disciplinate dall'art. 18, che risultano circoscritte agli interventi ivi specificati, rimanendo la stessa cessione compensativa una modalità, alternativa all'esproprio, esclusivamente finalizzata all'acquisizione delle aree a destinazione pubblica;
19) Che, con riferimento all'art. 64, comma 1ter, delle NTA risultanti dall'accordo di pianificazione, si precisa che tale norma si applica esclusivamente alla zona "O" ed ai nuclei di edilizia ex abusiva come perimetrati dal presente PRG;
20) Che, ai sensi dell'art. 66 bis, comma 9, della L.R.L. 38/1999, l'efficacia del Piano Regolatore Generale è subordinata alla pubblicazione sul B.U.R.L. dell'avviso dell'avvenuta approvazione;

Vista la legge 17 agosto 1942, n. 1150 e successive modificazioni;
Visto il D.Lgs. 18 agosto 2000, n. 267;
Visto lo Statuto del Comune di Roma;
Vista la L.R. 22 dicembre 1999, n. 38 e successive modificazioni;
Vista la deliberazione Consiglio Comunale n. 33 del 19/20 marzo 2003;
Vista la deliberazione Consiglio Comunale n. 64 del 21/22 marzo 2006;
Visto l'Accordo di pianificazione sottoscritto il 6 febbraio 2008;

Considerato che in data 6 febbraio 2008 il Dirigente della U.O. II – Pianificazione e Progettazione Generale del Dipartimento VI ha espresso il parere che di seguito integralmente si riporta: "Ai sensi e per gli effetti dell'art. 49 del T.U.E.L. si esprime parere favorevole in ordine alla regolarità tecnica della proposta di deliberazione indicata in oggetto.

Il Dirigente F.to: D. Modigliani";

Atteso che in data 8 febbraio 2008 il Dirigente responsabile del Servizio ha espresso, ai sensi dell'art. 49 del T.U.E.L., parere favorevole in ordine alla regolarità tecnica delle modifiche apportate dalla Giunta Comunale;

Che la II Commissione Consiliare Permanente, nella seduta dell'8 febbraio 2008, ha espresso parere favorevole a maggioranza;

Che la III Commissione Consiliare Permanente non ha fatto pervenire alcun parere entro il termine prescritto;

Che la VII Commissione Consiliare Permanente, nella seduta dell'8 febbraio 2008, ha espresso parere favorevole;

IL CONSIGLIO COMUNALE

DELIBERA

a) di ratificare l'accordo di pianificazione di cui al comma 6 dell'art. 66 bis della Legge Regione Lazio n. 38/1999, sottoscritto dal Sindaco del Comune di Roma e dal Presidente della Regione Lazio, sentito il Presidente della Provincia, in data 6 febbraio 2008, con le modificazioni conseguenti al recepimento dei punti b), c) e d) del capoverso n. 17 delle premesse.

   L'accordo di pianificazione è corredato dalla relazione tecnica e da elaborati normativi e cartografici recanti le modifiche, le integrazioni e gli adeguamenti da apportare al piano adottato;

b) di approvare, ai sensi del comma 7 dell'art. 66 bis della L.R.L. n. 38/1999, il Nuovo Piano Regolatore Generale del Comune di Roma, adottato con deliberazione Consiglio Comunale n. 33 del 19/20 marzo 2003 comprensivo di tutti gli elaborati di cui all'elenco allegato sub C), e controdedotto con deliberazione Consiglio Comunale n. 64 del 21/22 marzo 2006 comprensivo di tutti gli elaborati di cui all'elenco allegato sub D) in conformità alle modifiche ed adeguamenti concordati nell'accordo di pianificazione, come ratificato ai sensi della precedente lettera a).

Gli Uffici provvederanno all'adeguamento degli elaborati del Nuovo Piano Regolatore Generale (prescrittivi, gestionali, descrittivi, indicativi e per la comunicazione) in esatta corrispondenza di quanto stabilito con la presente deliberazione di approvazione del piano.

L'accordo di pianificazione e tutti gli elaborati che lo compongono si allegano quale parte integrante del presente provvedimento come da elenco allegato sub A).

Si allegano inoltre, quale parte integrante della presente deliberazione e del Nuovo Piano Regolatore Generale, gli elaborati di cui all'elenco allegato sub B) consegnati ed esaminati per le verifiche di competenza alla Conferenza di Copianificazione ed agli atti della medesima.

Protocollo RC n. 9603/09

Deliberazione n. 122

ESTRATTO DAL VERBALE DELLE DELIBERAZIONI DEL CONSIGLIO COMUNALE

Anno 2009

VERBALE N. 88

Seduta Pubblica del 21 dicembre 2009

Presidenza: POMARICI

L'anno duemilanove, il giorno di lunedì ventuno del mese di dicembre, alle ore 15,15, nel Palazzo Senatorio, in Campidoglio, si è adunato il Consiglio Comunale in seduta pubblica, in seconda convocazione, ai sensi dell'art. 35, comma 3 del Regolamento, per i soli oggetti già iscritti all'ordine dei lavori della seduta del 18 dicembre 2009, tolta per mancanza del numero legale, per i quali non si è fatto luogo a deliberazioni.

Partecipa alla seduta il sottoscritto Vice Segretario Generale, dott. Massimo SCIORILLI.

Assume la presidenza dell'Assemblea il Presidente del Consiglio Comunale Marco POMARICI, il quale dichiara aperta la seduta e dispone che si proceda, ai sensi dell'art. 35 del Regolamento, all'appello dei Consiglieri.

Eseguito l'appello, il Presidente comunica che sono presenti i sottoriportati n. 22 Consiglieri:

Alzetta Andrea, Angelini Roberto, Aurigemma Antonio, Berruti Maurizio, Casciani Gilberto, Cassone Ugo, Cochi Alessandro, Di Cosimo Marco, Fioretti Pierluigi, Gazzellone Antonio, Gramazio Luca, Masino Giorgio Stefano, Naccari Domenico, Onorato Alessandro, Orsi Francesco, Pomarici Marco, Quarzo Giovanni, Rossin Dario, Siclari Marco, Storace Francesco, Todini Ludovico Maria e Visconti Marco.

Assenti l'on. Sindaco Giovanni Alemanno e i seguenti Consiglieri:

Aiuti Fernando, Azuni Maria Gemma, Bianconi Patrizio, Cantiani Roberto, Ciardi Giuseppe, Cirinnà Monica, Coratti Mirko, De Luca Athos, De Luca Pasquale, De Micheli Francesco, De Priamo Andrea, Ferrari Alfredo, Gasperini Dino, Guidi Federico, La Fortuna Giuseppe, Marroni Umberto, Masini Paolo, Mei Mario, Mennuni Lavinia, Mollicone Federico, Nanni Dario, Ozzimo Daniele, Panecaldo Fabrizio, Parsi Massimiliano, Pelonzi Antongiulio, Piccolo Samuele, Policastro Maurizio, Quadrana Gianluca, Rocca Federico, Rutelli Francesco, Santori Fabrizio, Smedile Francesco, Stampete Antonio, Torre Antonino, Tredicine Giordano, Valeriani Massimiliano, Vannini Scatoli Alessandro e Zambelli Gianfranco.

Il PRESIDENTE, constatato che il numero degli intervenuti è sufficiente per la validità della seduta agli effetti deliberativi, comunica che il Consigliere Parsi ha giustificato la propria assenza.

Partecipano alla seduta, ai sensi dell'art. 11 del Regolamento, i Consiglieri Aggiunti Godoy Sanchez Madisson Bladimir e Okeadu Victor Emeka.

Partecipano altresì alla seduta, ai sensi dell'art. 46 del Regolamento, gli Assessori Antoniozzi Alfredo, Corsini Marco, Ghera Fabrizio, Leo Maurizio e Marchi Sergio.

(O M I S S I S)

A questo punto il PRESIDENTE invita il Consiglio a procedere, in prima convocazione, all'esame delle proposte iscritte all'ordine dei lavori.

(O M I S S I S)

Il PRESIDENTE pone quindi in votazione, con procedimento elettronico, la 141ª proposta nel sottoriportato testo risultante dall'accoglimento dell'emendamento:

141ª Proposta (Dec. G.C. del 7 ottobre 2009 n. 76)

Indirizzi per il recupero urbanistico dei Nuclei di edilizia ex abusiva: modalità per la formazione, l'approvazione e l'attuazione della Pianificazione esecutiva.

Premesso, che con memoria di Giunta Comunale del 16 aprile 1996 il fenomeno dell'abusivismo per il relativo recupero urbanistico, successivo a quello individuato con la "perimetrazione" delle zone "O" di PRG alla metà degli anni settanta, è stato quantificato nella sua complessità e classificato in cinque tipologie:

a) piani isolati residui della variante delle zone "O", poi stralciati dalla deliberazione di approvazione G.R.L. n. 4777/1983 ed oramai edificati all'80%, con una densità media attuale di 80 ab/ha;
b) zone adiacenti alle zone "O" in continuità con esse, edificate al 50%, con densità 40-54 ab/ha;
c) zone autonome con densità ed assetto già urbano, edificate al 50%, con densità 40-60 ab/ha;
d) zone autonome con densità inferiore e situazione semiurbana edificate al 30-40%, con densità comprese tra 0 e 30 ab/ha;
e) zone a bassa densità, costituenti insiemi rurali sparsi;

Che, con deliberazione di Consiglio Comunale n. 92 del 29 maggio 1997, relativa all'adozione della Variante generale denominata "Piano delle Certezze", sono stati indicati, in un apposito elenco con allegato grafico in scala 1:50.000, i primi 55 "nuclei abusivi non perimetrati", sorti in contrasto con gli strumenti urbanistici, il cui carattere di urbanità rendeva necessario, in via prioritaria, un intervento di recupero urbanistico;

Che, con deliberazione di Consiglio Comunale n. 176 del 9 novembre 2000 di controdeduzioni alle osservazioni presentate avverso il "Piano delle Certezze", i "nuclei di edilizia ex abusiva", indicati nell'Allegato C1, sono stati incrementati sino a raggiungere complessivamente le 80 unità;

Che, con deliberazione di Giunta Comunale n. 263 del 27 gennaio 2001, in ottemperanza a quanto previsto dal "Piano delle Certezze", è stato approvato l'Avviso Pubblico per la formazione dei Piani per il recupero urbanistico dei nuclei abusivi i cui "perimetri preliminari" erano individuati in un Allegato grafico denominato "C";

Che, con deliberazione di Giunta Comunale n. 433 dell'8 agosto 2001, è stato prorogato al 31 gennaio 2002 il termine di scadenza del 12 agosto 2001 per la

presentazione dei “Piani preliminari “ avendo ritenuto complessa la procedura scaturita a seguito della pubblicazione, avvenuta il 12 febbraio 2001, dell’Avviso Pubblico della deliberazione di Giunta Comunale n. 263/2001;

Che, con deliberazione di Giunta Comunale n. 38 del 29 gennaio 2002, è stato ulteriormente prorogato al 30 giugno 2002 il termine di scadenza per la presentazione dei “Piani preliminari” previsto al 31 gennaio 2002 dalla precedente deliberazione di Giunta Comunale n. 433/2001;

Che, ad esito dell’Avviso Pubblico, poiché la maggior parte delle proposte pervenute riguardanti 68 nuclei, contenevano elaborati carenti o non completi, con determinazione dirigenziale del Dipartimento VI n. 120 del 30 giugno 2002, sono stati riaperti i termini, fino al 31 dicembre 2002, per consentire le necessarie integrazioni alle proposte presentate;

Che la Regione Lazio, con nota n. 56391 del 14 aprile 2003, ha inviato, il parere reso dal Comitato Tecnico Regionale per il Territorio in sede di esame del “Piano delle Certezze” (voto n. 22 dell’adunanza del 23 gennaio 2003), affinché il Comune formulasse le controdeduzioni al riguardo e, per quanto riguarda i “Toponimi”, ha formulato le seguenti considerazioni: “i toponimi (…) non possono essere oggetto di specifico provvedimento di valutazione tecnica-amministrativa in quanto privi di una specifica perimetrazione che li individui dal punto di vista tecnico e urbanistico”; la Regione ha comunque affermato di condividere “il meccanismo partecipativo che il Comune intende adottare per la soluzione urbanistica dei toponimi raccomandando che nella predisposizione dei piani attuativi vengano tenute in considerazione l’incremento nell’erogazione dei servizi e del verde attrezzato, l’accessibilità e la caratterizzazione degli spazi pubblici e la qualificazione edilizia”; la Regione ha inoltre formulato le seguenti prescrizioni “si prende atto delle indicazioni delle località elencate nell’allegato “C1” di cui alla deliberazione n. 176 del 9 novembre 2000 che costituiscono una prima ricognizione dell’esigenza di recuperare nuclei spontaneamente sorti. Di conseguenza il Comune dovrà provvedere con successivi provvedimenti di variazione al PRG vigente, secondo la legislazione vigente ad apportare idonee varianti urbanistiche relative a tali zone di recupero”;

Che, con deliberazione di Consiglio Comunale n. 33 del 19/20 marzo 2003, di adozione del nuovo Piano Regolatore Generale, all’art. 51 delle Norme Tecniche di Attuazione e negli elaborati prescrittivi “Sistemi e regole” rapp. 1:10.000 sono individuati, con apposito perimetro e colorazione, i “nuclei di edilizia ex abusiva da recuperare”, confermando sostanzialmente i perimetri preliminari dei nuclei dell’Avviso Pubblico della deliberazione di Giunta Comunale n. 263/2001, costituendo perimetrazione anche ai sensi della L.R. n. 28/1980;

Che, con la pubblicazione, ai sensi della L. n. 1150/1942, del nuovo Piano Regolatore Generale adottato, avvenuta dal 3 settembre al 3 novembre 2003, è stata consentita la presentazione di eventuali osservazioni ai “nuclei di edilizia ex abusiva da recuperare”;

Che, con deliberazione del Consiglio Comunale n. 11 del 26 gennaio 2004, sono state adottate le controdeduzioni al Parere della Regione Lazio relativo al c.d. “Piano delle Certezze” con cui il Comune di Roma ha confermato l’intenzione di continuare il processo di recupero urbanistico, privilegiando la pianificazione di iniziativa privata; in tale sede, il Consiglio Comunale ha inoltre approvato all’unanimità l’ordine del giorno n. 8 che impegna il Sindaco e la Giunta:

– “a proseguire l’attività di recupero urbanistico dei nuclei di edilizia ex abusiva, attivando tutte le procedure acceleratorie per la valutazione complessiva della manovra e per l’adozione dei singoli piani attuativi proposti dai consorzi;

- a proporre al Consiglio Comunale, entro 120 giorni, un provvedimento con il quale, anche in risposta alle osservazioni della Regione Lazio, si rilanci la manovra complessiva di recupero urbanistico dei cosiddetti toponimi e contestualmente si avvii la pianificazione del maggior numero di Piani Particolareggiati, elaborati dai Consorzi, che presentino i requisiti tecnici e giuridici necessari per l'adozione;
- ad attivare, a tale scopo, tutte le procedure acceleratorie previste dalla normativa di legge in materia urbanistica (Accordo di Programma, Accordo Procedimentale) che si rendessero necessarie e proficue per l'obiettivo che si intende conseguire";

Che, con deliberazione di Giunta Comunale n. 219 del 20 aprile 2004, si è provveduto ad individuare ulteriori criteri per la formazione dei Piani che consentissero un più facile raggiungimento degli obiettivi di cui al suddetto ordine del giorno, migliorassero la qualità urbanistico-ambientale delle proposte progettuali e rendessero più efficace l'attuazione delle stesse;

Che, con deliberazione n. 189 del 2 agosto 2005 il Consiglio Comunale ha approvato lo schema di Accordo Procedimentale di cui all'art. 15 della L. n. 241/1990, così come modificato dalla deliberazione di Giunta Regione Lazio n. 114 del 14 febbraio 2005 ed ha approvato n. 41 proposte preliminari relative a 45 nuclei, autorizzando i Consorzi a predisporre e presentare i "Piani di Recupero Urbanistico definitivi" entro 180 giorni a decorrere dalla data di detta deliberazione (1^ fase); contestualmente ha invitato i Consorzi che avevano presentato proposte incomplete o non coerenti con l'Avviso Pubblico, relative a 16 nuclei, a presentare le proposte di "Piani preliminari" complete entro 120 giorni a decorrere dalla data di detta deliberazione (2^ fase); per i restanti 10 nuclei non interessati da proposte private il Consiglio Comunale ha disposto che si procedesse alla Pianificazione esecutiva di iniziativa pubblica. Con la stessa deliberazione il Consiglio Comunale ha altresì esplicitato indirizzi e criteri di carattere urbanistico integrativi di quelli già definiti nei precedenti atti e deliberazioni;

Che, con deliberazione di Consiglio Comunale n. 64 del 21/22 marzo 2006, di controdeduzioni alle osservazioni presentate avverso il NPRG adottato, sono state controdedotte 1.499 osservazioni di cui 985 riguardanti i nuclei già previsti nel Piano Regolatore, ed aventi essenzialmente per oggetto richieste di ampliamento dei perimetri, 429 osservazioni relative alla richiesta di perimetrazione di nuovi nuclei ed 85 osservazioni relative a richieste di varia natura. Ad esito dell'istruttoria, sono state ritenute accoglibili "le richieste ricadenti all'interno dei perimetri dei Piani approvati per i nuclei di prima fase e, più in generale, per tutti i nuclei, le richieste di inserimento di aree già edificate adiacenti ai perimetri originari, o ad aree edificate a loro volta adiacenti ai perimetri"; si è ritenuto inoltre di "rinviare la scelta di inserimento di aree libere, in via prioritaria per tutti i nuclei di seconda fase, all'iter attuativo in corso al fine di poter meglio verificare in quella sede l'effettiva necessità di aree a standard e di completamento e le relazioni con il nucleo previsto" e per quanto attiene alle richieste di individuare nuovi nuclei di "verificare i caratteri di densità, accessibilità, morfologia dei tessuti che rendono identificabili le aree come nuclei urbani da recuperare, in coerenza con i criteri definiti nel Piano delle Certezze, nel caso di richieste di nuovi nuclei;";

Che, con deliberazione di Giunta Comunale n. 237 del 17 maggio 2006, a seguito di problematiche e chiarimenti emersi nel corso di incontri con i rappresentanti dei Consorzi di Autorecupero e con le Associazioni delle Periferie, è stata concessa una proroga di ulteriori 180 giorni (dal 27 aprile 2006) per la presentazione dei Piani definitivi dei nuclei interessati dalla 1^ fase, una proroga di ulteriori 180 giorni (dal 27 febbraio 2006) per la presentazione delle Proposte preliminari dei nuclei interessati dalla 2^ fase e sono state chiarite alcune modalità di presentazione e di attuazione dei Piani;

Che, alle scadenze sopra riportate, con riferimento alle 41 proposte di Piani preliminari approvate, sono stati presentati 12 Piani definitivi, mentre per i 16 nuclei

oggetto della presentazione di proposte incomplete e/o non coerenti, sono state presentate 5 proposte di Piani preliminari;

Che, con deliberazione di Giunta Comunale n. 197 del 9 maggio 2007, a seguito di ulteriori problematiche emerse, sono stati esplicitati ulteriori criteri per la formazione dei Piani definitivi, è stato prorogato al 31 dicembre 2007 il termine per la presentazione dei Piani definitivi dei nuclei di 1^ fase e delle Proposte preliminari dei nuclei di 2^ fase ed è stato fissato il contributo straordinario relativo all'edificazione aggiuntiva, sia residenziale che non residenziale, cioè relativo alla nuova volumetria oltre quella esistente, pari al 50% degli "oneri concessori" dovuti;

Che, a tale data, sono state presentate 14 proposte di Piani di Recupero Urbanistico, delle quali 4 corrispondenti a nuclei per i quali era già stata presentata una proposta alla precedente scadenza e 10 del tutto nuove, talché nel complesso sono state presentate 27 proposte di Piani di Recupero Urbanistico preliminari o definitivi;

Che, a seguito di una istruttoria su tutte le proposte di Piani presentate, l'Ufficio ha invitato i Consorzi ad integrare tali proposte, in quanto gli elaborati sono risultati incompleti o non coerenti con i criteri fissati per la formazione dei Piani per il recupero urbanistico preliminari o definitivi;

Che, allo stato, non è pervenuta agli Uffici dai Consorzi proponenti, alcuna modifica e/o integrazione alla documentazione presentata;

Che, con deliberazione di Consiglio Comunale n. 18 del 12 febbraio 2008 di approvazione del nuovo Piano Regolatore Generale, sono anche stati approvati i "nuclei di edilizia ex abusiva da recuperare", definiti all'art. 55 delle Norme Tecniche di Attuazione, inseriti all'interno del Sistema Insediativo della "Città da ristrutturare" e classificati, all'art. 107 delle Norme Tecniche di Attuazione, come zone territoriali omogenee di tipo B – Completamento di cui al D.M. n. 1444/1968. Per tali "nuclei di edilizia ex abusiva da recuperare" rappresentati negli elaborati grafici prescrittivi 3a*3 – "Sistemi e regole" rapp. 1:10.000, sono stati sostanzialmente confermati i perimetri originari già rappresentati nel nuovo Piano Regolatore Generale adottato nel 2003, recependo in particolare gli ampliamenti, già previsti nelle proposte preliminari, dei 45 nuclei (1^ fase) approvati dalla deliberazione di Consiglio Comunale n. 189/2005, la quale per questi 45 nuclei aveva anche autorizzato la predisposizione dei Piani definitivi;

Che il Piano Territoriale Paesistico Regionale, adottato con D.G.R.L. n. 556/2007 come modificata ed integrata dalla D.G.R.L. n. 1025/2007, pubblicato sul B.U.R.L. n. 6 del 14 febbraio 2008, ha accolto solo parzialmente, nelle tavole D e negli allegati 3G/3HA/3HB, le proposte di modifica avanzate dal Comune di Roma ai Piani Territoriali Paesistici vigenti, riguardanti i nuclei di edilizia ex abusiva, ed ha al tempo stesso riportato, in tutte le tavole, in maniera riduttiva le aree urbanizzate relative ai c.d. "toponimi", basandosi su una cartografia non aggiornata e "compromettendo" così, in alcuni casi, la possibilità di definire i nuclei, come individuati nel nuovo Piano Regolatore Generale approvato. In particolare l'art. 60 delle Norme del Piano Territoriale Paesistico Regionale disciplina le "varianti speciali per il recupero dei nuclei abusivi in ambito paesistico", facendo esplicito riferimento più volte "alle aree urbanizzate esistenti come individuate dal P.T.P.R" che però in molti casi non coincidono con i nuclei di edilizia ex abusiva da recuperare come definiti nel nuovo PRG approvato;

Che, con deliberazione n. 32 del 29 luglio 2008, il Consiglio Comunale ha ratificato la Relazione istruttoria relativa alle osservazioni presentate al Piano Territoriale Paesistico Regionale dai soggetti interessati e formulato le proprie osservazioni, ai sensi dell'art. 23 L.R. n. 24/1986;

Che, con nota prot. R.L. n. 165219 del 28 settembre 2008, la Direzione Territorio e Urbanistica della Regione Lazio ha comunicato al Comune di Roma che: "con l'approvazione del NPRG di Roma è stata anche approvata la perimetrazione di detti

nuclei abusivi ex L.R. n. 28/1980, pertanto se i Piani Particolareggiati risultano inscritti nei perimetri definiti nel NPRG gli stessi non si configurano più in variante urbanistica ma risultano conformi al nuovo piano. Si precisa tuttavia, che detti Piani Particolareggiati, qualora conformi al NPRG dovranno seguire la procedura di cui alla L.R. n. 36/1987 art. 1";

Che, nel frattempo, non è pervenuto da parte dei Consorzi alcun adeguamento o integrazione a quanto richiesto precedentemente dall'Ufficio, il quale ha convocato, nei mesi di novembre e dicembre 2008, una serie di riunioni tecnico-operative svolte con i Progettisti ed i Rappresentanti dei Consorzi per verificare eventuali problematiche sorte nell'ambito del processo di pianificazione di molti nuclei di edilizia ex abusiva da recuperare così come approvati dal nuovo PRG;

Considerato che, fin dall'adozione della Variante di PRG denominata "Piano delle Certezze", veniva indicata, quale procedura più opportuna per il recupero urbanistico dei "nuclei di edilizia ex abusiva", la pianificazione di iniziativa privata, affinché si avesse maggiore certezza di disporre delle aree pubbliche e delle risorse private per la realizzazione delle opere di urbanizzazione nella fase di attuazione della pianificazione esecutiva, una volta approvata;

Che, vista la rilevanza sociale ed economica della manovra di recupero urbanistico dei "nuclei di edilizia ex abusiva" ed "i tempi di procedimentalizzazione ed approvazione del nuovo PRG non coerenti con tali obiettivi e con le aspettative dei destinatari della manovra urbanistica", con deliberazione di Consiglio Comunale n. 189 del 2 agosto 2005, si era ritenuto necessario approvare lo schema di Accordo Procedimentale per "avviare un percorso amministrativo praticabile sul piano formale e coerente con le esigenze della Comunità dei cittadini interessati" in quanto l'Accordo Procedimentale "dà garanzia di coordinamento interistituzionale tra gli Enti competenti e, conseguentemente, di definizione certa dei tempi della procedura di recupero";

Che tutti gli atti e le deliberazioni di Giunta e di Consiglio Comunale che hanno riguardato i "nuclei di edilizia ex abusiva da recuperare", fino alla deliberazione di Consiglio Comunale n. 18 del 12 febbraio 2008 di approvazione del nuovo Piano Regolatore Generale, hanno definito indirizzi e criteri di carattere urbanistico secondo una "strategia" sempre riconducibile all'approvazione di una manovra complessiva di recupero urbanistico dei "nuclei di edilizia ex abusiva" che, con procedure acceleratorie (Accordo Procedimentale), avesse i contenuti di una Variante speciale dedicata al recupero dei nuclei (ex L.R. n. 28/1980) distinta dall'iter di approvazione del nuovo Piano Regolatore Generale;

Che, dei 71 "nuclei di edilizia ex abusiva da recuperare" individuati nel PRG vigente rispetto ai perimetri definiti nel nuovo PRG come adottato nel 2003, risultano, in particolare, ampliati 45 nuclei, sostanzialmente conformi alle proposte preliminari, approvate con deliberazione di Consiglio Comunale n. 189 del 2 agosto 2005;

Che, se la Pianificazione esecutiva, relativa ai rimanenti 26 nuclei i cui perimetri sono rimasti sostanzialmente gli stessi del NPRG adottato, fosse redatta in conformità all'art. 1 della L.R. n. 36/1987, come ribadito con nota prot. R.L. n. 165219 del 28 settembre 2008 dalla Direzione Territorio e Urbanistica della Regione Lazio, non sarebbero ora più applicabili la maggior parte degli indirizzi e dei criteri di carattere urbanistico contenuti in tutti gli atti e le deliberazioni di Giunta e di Consiglio Comunale precedenti l'approvazione del nuovo PRG; infatti gli eventuali "ampliamenti" rispetto al perimetro del nucleo, come definito nel nuovo PRG adottato nel 2003, precedentemente consentiti da quegli indirizzi e da quei criteri, costituirebbero adesso, dopo l'approvazione del nuovo PRG, "varianti sostanziali" ai sensi dell'art. 4 della L.R. n. 36/1987, comportando per i Piani esecutivi procedure di approvazione "inopportunamente" più complesse;

Che gli incontri con i rappresentanti dei Consorzi di Autorecupero e con le Associazioni delle Periferie, effettuati per verificare lo stato della pianificazione dei nuclei di edilizia ex abusiva da recuperare, hanno confermato le problematiche relative sia alla parte procedurale-amministrativa che a quella tecnico-progettuale, sorte soprattutto a seguito dell'approvazione del nuovo PRG; in particolare tali problematiche hanno riguardato:

- possibilità di ampliamento dei perimetri dei nuclei come approvati nel nuovo PRG;
- modalità di applicazione degli indici territoriali e fondiari relativi all'edificazione;
- requisiti richiesti in ordine alla titolarità per la presentazione e per l'attuazione dei piani definitivi;
- messa a punto delle procedure per l'approvazione dei piani definitivi;
- definizione delle modalità di quantificazione del contributo straordinario;

Che la rilevanza sociale ed economica della manovra di recupero urbanistico dei "nuclei di edilizia ex abusiva" impegna l'Amministrazione Comunale a ridefinire con chiarezza e coerenza gli indirizzi ed i criteri di carattere urbanistico precedentemente dettati per dare la "certezza del diritto", attraverso una pianificazione esecutiva che possa essere approvata con procedure accelerate e tempi certi;

Che non si ritiene più opportuno far riferimento alla distinzione per fasi, come definite nella deliberazione di Consiglio Comunale n. 189/2005, privilegiando, per il prosieguo dell'iter di approvazione, la migliore definizione della Pianificazione esecutiva che sarà presentata coerentemente con le "Linee Guida" di cui alla presente deliberazione;

Che una Commissione composta da esperti Tecnici comunali del Dipartimento VI e del Dipartimento XVI, costituita con determinazione dirigenziale n. 953 del 17 novembre 2008, con il supporto di un Gruppo di Lavoro della U.O. n. 9 del Dipartimento VI, costituito con determinazione dirigenziale n. 975 del 27 novembre 2008, ha analizzato le problematiche emerse nel corso delle riunioni, relative allo stato di attuazione della pianificazione per il recupero urbanistico dei nuclei di edilizia ex abusiva ed ha ridefinito indirizzi e criteri di carattere urbanistico per la formazione, approvazione ed attuazione dei piani esecutivi per il recupero urbanistico dei nuclei di edilizia ex abusiva, affinché questi siano contenuti in un apposito provvedimento da sottoporre all'approvazione del Consiglio Comunale;

Che, qualora i piani esecutivi presentati a seguito della presente deliberazione, determinassero "varianti sostanziali" al nuovo PRG approvato, tali da assumere una rilevanza in termini urbanistici che non consenta la loro approvazione mediante la procedura ordinaria prevista dall'art. 4 della L.R. n. 36/1987, si determinerebbe la necessità per l'Amministrazione Comunale di promuovere una Variante speciale ex L.R. n. 28/1980, artt. 8 e 9 anche ricorrendo a procedure accelerate mediante un apposito Accordo Procedimentale da concertare con la Regione Lazio. Si evidenzia tuttavia che l'opportunità di ricorrere ad una eventuale Variante speciale potrà essere decisa dal Consiglio Comunale solo ad esito di una istruttoria dei piani esecutivi, da cui emerga la "rilevanza urbanistica" della manovra di recupero dei nuclei;

Ritenuto che la manovra di recupero dei nuclei di edilizia ex-abusiva ha una particolare rilevanza socio-economica e che l'Amministrazione Comunale fin dal suo avvio ha adottato meccanismi partecipativi con i proprietari interessati, meccanismi condivisi dalla Regione Lazio;

Che pertanto appare opportuno per l'Amministrazione Comunale, al fine di portare a completamento la manovra complessiva di recupero urbanistico, favorire la formazione di tutti i Piani;

Che l'Amministrazione Comunale intende, in fase di pianificazione esecutiva, privilegiare l'iniziativa privata, che, nel corso degli anni, ha contribuito ad avvicinare le istituzioni al territorio;

Che è necessario decidere in ordine al recupero urbanistico dei nuclei di edilizia ex abusiva, se adottare le modalità definite nel nuovo PRG approvato, oppure confermare gli indirizzi ed i criteri di carattere urbanistico già definiti in tutti i precedenti atti e deliberazioni di Giunta e di Consiglio Comunale, nei casi in cui non siano tra loro coerenti;

Che appare quindi evidente come il percorso tecnico-amministrativo seguito dai c.d. "toponimi" non si possa ritenere coerentemente concluso con l'approvazione del nuovo PRG, ancorché esso abbia definito i perimetri dei nuclei. Infatti gli indirizzi ed i criteri di carattere urbanistico, contenuti in particolare nella deliberazione di Consiglio Comunale n. 189 del 2 agosto 2005 ed in tutte le altre deliberazioni di Giunta Comunale riguardanti i "toponimi", se fossero oggi assunti per procedere nella pianificazione esecutiva dei "nuclei di edilizia ex abusiva" (in particolare di quelli che non erano di 1^ fase) farebbero risultare i relativi Piani in "variante essenziale" al nuovo PRG in rapporto alle NTA, o in relazione ai perimetri approvati, oppure a causa dell'incremento dei "pesi insediativi";

Preso atto dell'allegata Relazione d'Ufficio, parte integrante e sostanziale del presente provvedimento;

Vista la Legge Regionale n. 28 del 2 maggio 1980 e s.m.i.;

La Legge Regionale n. 36 del 2 luglio 1987 e s.m.i.;

La deliberazione Consiglio Comunale n. 92/1997, di adozione del Piano delle Certezze, con l'individuazione dei perimetri dei nuclei ex abusivi da recuperare riportati in apposito elenco (toponimi) e in un allegato grafico in scala 1:50.000 (All. C1); Piano approvato con deliberazione G.R.L. n. 856 del 10 settembre 2004;

La deliberazione Giunta Comunale n. 263 del 27 gennaio 2001, di approvazione dell'Avviso Pubblico per la formazione dei Piani di Recupero Urbanistico dei nuclei individuati nell'allegato B;

La deliberazione Giunta Comunale n. 38 del 29 gennaio 2002, di modifiche al bando di cui alla deliberazione Giunta Comunale n. 263/2001;

La deliberazione Consiglio Comunale n. 33 del 19-20 marzo 2003, di adozione del nuovo PRG con recepimento dei perimetri dei nuclei di cui all'allegato C1 della deliberazione Consiglio Comunale n. 92/1997, riportati negli elaborati prescrittivi Sistemi e regole 1:10.000, costituenti perimetrazione anche ai sensi della L.R. n. 28/1980 art. 1;

La deliberazione Giunta Comunale n. 219 del 20 aprile 2004, di approvazione di ulteriori criteri integrativi per la formazione dei Piani;

La deliberazione Consiglio Comunale n. 189 del 2 agosto 2005, di approvazione dello schema di Accordo Procedimentale, di ulteriori criteri urbanistici e delle proposte dei Piani Preliminari, così come individuate nell'allegato E;

La deliberazione Giunta Comunale n. 197 del 9 maggio 2007, di approvazione di ulteriori criteri integrativi per la formazione dei Piani di Recupero;

La deliberazione n. 18 del 12 febbraio 2008, di approvazione del nuovo Piano Regolatore Generale, con l'individuazione definitiva dei perimetri dei nuclei di edilizia ex abusiva;

La D.G.R.L. n. 556/2007, modificata ed integrata dalla D.G.R.L. n. 1025/2007, di adozione del Piano Territoriale Paesistico Regionale;

Il D.Lgs. n. 267/2000 "Testo Unico degli Enti Locali";

La legge n. 326 del 24 novembre 2003;

Il D.P.R. n. 380/2001 "Testo Unico dell'Edilizia";

Considerato che, in data 7 luglio 2009 il Dirigente della U.O. n. 9 del Dipartimento VI, ha espresso il parere che di seguito integralmente si riporta. “Ai sensi e per gli effetti dell’art. 49 del T.U. delle leggi sull’ordinamento degli Enti Locali, si esprime parere favorevole in ordine alla regolarità tecnica della proposta di deliberazione indicata in oggetto.

Il Dirigente F.to: T. Egiddi”;

Che sul testo originario della proposta in esame è stata svolta da parte del Segretario Generale, la funzione di assistenza giuridico-amministrativa di cui all’art. 97 del D.Lgs. n. 267/2000;

Che la VIII Commissione Consiliare Permanente, nella seduta del 4 dicembre 2009, ha espresso parere favorevole;

Visto il parere favorevole del Dirigente responsabile del Servizio espresso, ai sensi dell’art. 49 del T.U.E.L., in ordine all’emendamento approvato;

Tutto quanto sopra premesso, considerato, visto e ritenuto:

IL CONSIGLIO COMUNALE

DELIBERA

- di proseguire nel processo di recupero urbanistico dei Nuclei di Edilizia ex Abusiva, privilegiando ed incentivando la pianificazione di iniziativa privata;
- di approvare le “Linee Guida” (allegato A), che costituiscono parte integrante e sostanziale del presente provvedimento, per la “formazione, approvazione ed attuazione della pianificazione esecutiva per il recupero urbanistico” dei nuclei di edilizia ex abusiva.

  In particolare, considerato che è necessario acquisire in tempi brevissimi le aree al fine di realizzare tempestivamente le opere pubbliche, le Norme del Piano dovranno prevedere che, a seguito dell’approvazione dello stesso, i proprietari dei lotti edificati, nonché dei lotti liberi e dei lotti parzialmente edificati esterni al comprensorio e/o ai comparti soggetti a convenzione, per attivare la volumetria aggiuntiva/incentivante loro attribuita, procedano in tempi brevissimi alla sottoscrizione di atto d’obbligo per la cessione o alla cessione delle aree pubbliche, con la decadenza, in caso di inerzia, dalla titolarità di tale volumetria, ferma restando la facoltà da parte dell’Amministrazione Comunale di procedere all’acquisizione delle aree.

  Ed inoltre, considerati i limitati proventi derivanti dalla corresponsione degli oneri afferenti alle concessioni in sanatoria gravanti sull’edificazione esistente, la copertura finanziaria dei costi relativi alle opere di urbanizzazione primaria previste dal piano dovrà essere garantita dai contributi ordinari e straordinari relativi alle nuove previsioni edificatorie.

  A tal fine la copertura totale dei costi relativi alle opere di urbanizzazione primaria dovrà essere raggiunta attraverso l’applicazione dei seguenti criteri, gradatamente subordinati, anche con l’eventuale ricorso a strumenti finanziari per le necessarie anticipazioni:

  1. incremento dell’indice territoriale dei lotti fuori perimetro originario;
  2. obbligatorietà ed incremento della volumetria da cedere all’Amministrazione Comunale nei comparti fondiari pubblici con il relativo incremento anche della volumetria aggiuntiva dei lotti liberi. La volumetria nei comparti fondiari pubblici potrà essere messa a bando ed i proventi derivanti potranno essere utilizzati per il finanziamento delle opere di urbanizzazione primaria ancora mancanti;

3. aumento della volumetria realizzabile sull'intero piano e "densificazione" della stessa, attraverso un proporzionale incremento degli indici di fabbricabilità territoriale e fondiario, con il conseguente aumento degli introiti derivanti dagli oneri concessori ordinari e straordinari.

Relativamente alla volumetria incrementata, il contributo straordinario sarà corrisposto in misura doppia rispetto a quanto di norma dovuto.

Qualora, nonostante l'applicazione di tutte le misure di cui sopra e/o a causa dell'esistenza di impedimenti oggettivi alla loro applicazione, continuasse a permanere il "disavanzo tra i costi e le risorse disponibili per la realizzazione delle opere di urbanizzazione primaria mancanti", l'Amministrazione Comunale valutando in senso positivo l'ulteriore iter di adozione del piano esecutivo, prenderà contestualmente atto che tale disavanzo sarà a carico del Bilancio comunale una volta approvato il piano esecutivo;

- di approvare, relativamente al contributo straordinario già previsto nell'Avviso Pubblico di cui alla deliberazione di Giunta Comunale n. 263/2001, l'applicazione dei diversi parametri secondo i criteri specificati nelle "Linee Guida", al fine di incentivare la redazione dei piani esecutivi da parte dei privati;
- di fissare al 30 giugno 2010 il termine per la presentazione da parte dei privati dei piani esecutivi per il recupero urbanistico dei nuclei di edilizia ex abusiva, individuati e redatti secondo le "Linee Guida" allegate al presente provvedimento;
- di dare mandato agli Uffici affinché apportino le necessarie modifiche ed integrazioni agli elaborati:
  - "Documentazione per la presentazione da parte dei privati dei piani esecutivi, modalità di redazione degli elaborati, schemi delle Norme Tecniche di Attuazione e dell'Atto d'Obbligo Unilaterale";
  - "Elaborato grafico esemplificativo (Album formato A3) che elenca e riporta i perimetri dei nuclei di edilizia ex abusiva da recuperare come individuati nel PRG approvato con deliberazione Consiglio Comunale n. 18/2008";

  al fine di renderli coerenti con le modifiche e le integrazioni approvate dal Consiglio Comunale;
- di dare mandato agli Uffici, ad esito dell'istruttoria dei piani esecutivi presentati, di procedere alla definizione degli stessi in base alle procedure previste dalla L.R. n. 36/1987 e s.m.i. e/o qualora una pluralità di piani configuri una variante "urbanisticamente rilevante" al PRG approvato, di adottare una Variante speciale ai sensi della L.R. n. 28/1980 e s.m.i. relativa all'intera manovra di recupero urbanistico dei nuclei di edilizia ex abusiva;
- di procedere ad una eventuale ridefinizione dell'Accordo Procedimentale tra Comune e Regione, ai sensi dell'art. 15 della legge n. 241/1990 e s.m.i., al fine di garantire, mediante la collaborazione, interistituzionale tra gli Enti, l'accelerazione per una rapida definizione della manovra complessiva per il recupero urbanistico dei nuclei di edilizia ex abusiva;
- di provvedere alla pubblicazione della presente deliberazione secondo le forme e gli strumenti che consentano la più ampia diffusione e partecipazione.

RELAZIONE D' UFFICIO

Storia dei Toponimi

La Memoria di Giunta del 16/4/1996 rappresenta il primo atto amministrativo, successivo a quello individuato con la "perimetrazione" delle zone "O" di P.R.G. alla metà degli anni settanta, che si occupa di nuovo del fenomeno dell'abusivismo. Tale Memoria si propone di dare una risposta alla domanda abitativa che non ha trovato adeguata collocazione nel mercato ed avvia una nuova manovra di recupero urbanistico che interessa i nuclei di edificazione spontanea sorti negli ultimi trent'anni.

Sin da allora vengono definiti alcuni criteri di pianificazione che permangono a tutt'oggi: *"non un percorso indifferenziato che includa tutte le "zone non perimetrate" in un'unica tipologia, bensì strumenti differenziati, che aderiscano alla realtà molto differenziata dal punto di vista urbanistico ambientale ed edilizio....* e *....dare priorità ai contenuti operativi ed alle effettive possibilità di realizzazione delle diverse soluzioni e diversi strumenti che si propongono".*

Il fenomeno dell'abusivismo viene quantificato nella sua complessità, in particolare sono individuati 4.000 ettari circa di aree lottizzate e parzialmente edificate, di cui 1.800 ettari circa relativi a lotti in tutto o in parte edificati e 2.200 ettari circa relativi a lotti liberi.

I nuclei sono classificati in 5 tipologie urbanistiche, in base alla loro localizzazione in continuità o meno con le zone "O"ed alla loro densità edilizia ed abitativa.

Con la Deliberazione di Consiglio Comunale n. 92 del 29 maggio del 1997 viene adottata la Variante Generale denominata "Piano delle Certezze", che individua in un apposito elenco 55 aree, nuclei abusivi non perimetrati, riportati in una planimetria a scala 1:50.000 con la sola denominazione della località in cui sono posti i cosiddetti "toponimi".

La scelta di non perimetrare le aree deriva dall'esperienza maturata durante la precedente attuazione delle zone "O"; in tale sede si è rilevato infatti che la perimetrazione preventiva genera attese in ordine a possibili completamenti edificatori sulle aree libere e conflitti sulla definizione dei perimetri, che si possono risolvere solo attraverso la pianificazione esecutiva.

Il "Piano delle Certezze" definisce inoltre le modalità e le fasi principali dell'iter procedurale, privilegiando la pianificazione di iniziativa privata nella convinzione che in tal modo, nella fase esecutiva, sia più agevole disporre delle aree pubbliche e delle risorse private per la realizzazione delle opere di urbanizzazione.

Tale iter procedurale prevede una prima fase di perimetrazione preliminare dei nuclei e di predisposizione di un Avviso pubblico per la definizione delle regole e dei criteri informatori delle proposte private, una seconda fase di presentazione delle proposte preliminari ed una terza fase di messa a punto dei Piani di Recupero definitivi.

La successiva deliberazione di Giunta Comunale n. 176 del 9 novembre 2000, di controdeduzioni alle osservazioni al "Piano delle Certezze", incrementa il numero dei "nuclei di edilizia abusiva", portandoli da 55 ad 80 unità (Allegato "C1").

La deliberazione di Giunta Comunale n. 263 del 27 gennaio 2001 approva un Avviso Pubblico nel quale, per la prima volta, vengono fornite le linee guida per la formazione dei Piani di Recupero urbanistico e le perimetrazioni preliminari dei nuclei che, salvo parziali modifiche, resteranno sostanzialmente invariate fino all'approvazione del nuovo P.R.G.. In particolare l'Avviso Pubblico definisce le modalità di presentazione dei Piani di Recupero, i loro contenuti, i limiti di edificabilità, i criteri per il reperimento degli standard e gli oneri per la realizzazione delle urbanizzazioni.

A causa della complessità degli elaborati richiesti, della novità rappresentata dall'iter adottato e delle difficoltà sorte nel conseguire i necessari accordi tra privati per raggiungere il livello di rappresentatività richiesto, le deliberazioni Giunta Comunale n. 433 dell'8 agosto 2001 e n. 38 del 29

gennaio 2002 concedono due proroghe per la presentazione dei Piani preliminari, rispetto alla scadenza inizialmente prevista dall'Avviso pubblico, prorogandola prima al 31 gennaio 2002 e successivamente al 30 giugno 2002.

Poiché la maggior parte delle 66 proposte, relative a 68 nuclei, pervenute a seguito dell'Avviso pubblico sono risultate carenti negli elaborati e/o non complete, con Determinazione Dirigenziale del Dipartimento VI n. 120 del 30 giugno 2002, vengono nuovamente riaperti i termini per la presentazione delle proposte e fissati al 31dicembre 2002, per consentire modifiche e integrazioni.

Successivamente la Regione Lazio, in sede di esame del Piano delle Certezze, con nota 56391 del 14 aprile 2003, formula le seguenti considerazioni: *"i toponimi (...) non possono essere oggetto di specifico provvedimento di valutazione tecnica amministrativa in quanto privi di una specifica perimetrazione che li individui dal punto di vista tecnico e urbanistico"*; la Regione conferma comunque di condividere *"il meccanismo partecipativo che il Comune intende adottare per la soluzione urbanistica dei toponimi raccomandando che nella predisposizione dei piani attuativi vengano tenute in considerazione l'incremento nell'erogazione dei servizi e del verde attrezzato, l'accessibilità e la caratterizzazione degli spazi pubblici e la qualificazione edilizia"*; la Regione formula inoltre le seguenti prescrizioni: *"si prende atto delle indicazioni delle località elencate nell'allegato "C1" di cui alla deliberazione n. 176 del 9 novembre 2000 che costituiscono una prima ricognizione dell'esigenza di recuperare nuclei spontaneamente sorti. Di conseguenza il Comune dovrà provvedere con successivi provvedimenti di variazione al P.R.G. vigente, secondo la legislazione vigente ad apportare idonee varianti urbanistiche relative a tali zone di recupero"*.

Con la deliberazione di Consiglio Comunale n. 33 del 19/20 marzo 2003, mediante la quale viene adottato il nuovo Piano Regolatore Generale, negli elaborati "Sistemi e regole" vengono rappresentati in scala 1:10.000 i perimetri dei *"nuclei di edilizia ex abusiva da recuperare"*, che, sostanzialmente confermano quelli dell'Avviso Pubblico.
L'art. 51 delle Norme Tecniche di Attuazione, che riguarda specificatamente i *"nuclei di edilizia ex abusiva da recuperare"*, disciplina la formazione dei Piani di recupero, riconferma sostanzialmente i contenuti dell'Avviso Pubblico. e prevede anche che il Comune abbia la facoltà di adottare ed approvare i Piani seguendo le diverse modalità consentite dalla L.R. n. 28/80.

La superficie territoriale interessata da detti nuclei è di circa 1.573 ha circa, al cui interno è insediata una popolazione residente di 86.947 abitanti; è inoltre prevista una nuova volumetria di 2.655.363 mc.

Il 26 gennaio 2004 il Consiglio Comunale con la deliberazione n. 11 adotta le controdeduzioni in risposta al parere della Regione Lazio relativo al "Piano delle Certezze" e conferma l'intenzione di continuare nel processo di recupero urbanistico, privilegiando la pianificazione di iniziativa privata. Nello stesso giorno si approva l'Ordine del Giorno n. 8 che impegna il Sindaco e la Giunta ad attivare tutte le procedure acceleratorie per la valutazione complessiva della manovra e per l'adozione dei singoli piani attuativi proposti dai Consorzi.

A seguito di questo nuovo impulso, l'Amministrazione Comunale attiva una serie di incontri con i Consorzi proponenti i Piani, al fine di verificare la coerenza delle 66 proposte preliminari presentate, relative a 68 nuclei, con le regole e le perimetrazioni fissate dall'Avviso Pubblico. Da questo confronto nasce l'esigenza di formulare nuovi criteri per la formazione dei Piani di Recupero, che la Giunta Comunale, al fine di migliorare la qualità urbanistico-ambientale delle proposte preliminari ed ottenere una più efficace attuazione delle stesse, approva con deliberazione n. 219 del 20 aprile 2004.

All'interno di questo contesto acquista un ruolo rilevante la deliberazione del Consiglio Comunale n. 189 del 2 agosto 2005, che approva 41 proposte di Piani "preliminari", relativi a 45 nuclei, in quanto ritenute complete e coerenti con i criteri fissati dall'Amministrazione (nuclei di 1^ fase).

Riguardo ai rimanenti 27 nuclei, le 16 proposte, che non rispettano i suddetti criteri (nuclei di 2^ fase), non vengono approvate, mentre per gli altri 11 nuclei non viene presentata alcuna proposta.
Tale deliberazione prevede inoltre che i Consorzi dei 45 nuclei di 1^ fase predispongano entro 180 giorni i Piani definitivi ed invita i Consorzi dei nuclei di 2^ fase a ripresentare entro 120 giorni i Piani Preliminari. Per gli 11 nuclei che non sono stati oggetto della presentazione di alcuna proposta l'Amministrazione Comunale dovrà procedere direttamente alla pianificazione esecutiva.
Con la stessa deliberazione, oltre ad individuare ulteriori indirizzi e criteri di carattere urbanistico integrativi a quelli già definiti, si approva uno schema di Accordo Procedimentale, ritenendo questo lo strumento più idoneo ad avviare "*un percorso amministrativo praticabile sul piano formale e coerente con le esigenze della Comunità dei cittadini interessati*" in quanto "*dà garanzia di coordinamento interistituzionale tra gli Enti competenti e, conseguentemente, di definizione certa dei tempi della procedura di recupero*".

Con deliberazione di Consiglio Comunale n. 64 del 21/22 marzo 2006, si approvano le controdeduzioni alle osservazioni presentate avverso il N.P.R.G. adottato. Complessivamente sono state controdedotte relativamente ai "*nuclei di edilizia ex abusiva da recuperare*" 1.499 osservazioni, di cui 985 aventi essenzialmente per oggetto proposte di ampliamento dei nuclei, 429 richieste di individuazione di nuovi nuclei ed 85 richieste varie.
I criteri di approvazione delle osservazioni sono i seguenti: "*sono state ritenute accoglibili le richieste ricadenti all'interno dei perimetri dei Piani approvati per i nuclei di prima fase e, più in generale, per tutti i nuclei, le richieste di inserimento di aree già edificate adiacenti ai perimetri originari, o ad aree edificate a loro volta adiacenti ai perimetri*". Si delibera altresì: "*di rinviare la scelta di inserimento di aree libere, in via prioritaria per tutti i nuclei di 2^ fase, all'iter attuativo in corso al fine di poter meglio verificare in quella sede l'effettiva necessità di aree a standard e di completamento e le relazioni con il nucleo previsto; di verificare i caratteri di densità, accessibilità , morfologia dei tessuti che rendono identificabili le aree come nuclei urbani da recuperare, in coerenza con i criteri definiti nel Piano delle Certezze, nel caso di richieste di nuovi nuclei.*"

A seguito di ulteriori proroghe concesse per la presentazione dei Piani di recupero urbanistico definitivi o preliminari, nel periodo tra aprile del 2006 e dicembre 2007, vengono presentati complessivamente 27 Piani. Sulla base delle istruttorie effettuate dall'Ufficio, nessuna proposta di Piano viene approvata, in quanto gli elaborati risultano incompleti o non coerenti con i criteri fissati. Allo stato attuale non è pervenuta da parte dei Consorzi proponenti, alcuna modifica e/o integrazione alla documentazione presentata.

Complessivamente, i nuclei di edilizia da recuperare che provvedimenti e strumenti urbanistici hanno definito, a partire dalla Memoria di Giunta del 16 aprile 1996 ad oggi, sono 84. Il nuovo Piano Regolatore Generale approvato con deliberazione C.C. n. 18 del 12 febbraio 2008 individua 71 "*nuclei di edilizia ex abusiva da recuperare*"; i restanti nuclei vengono trattati all'interno di altre procedure o di altri strumenti urbanistici, quali i Programmi integrati, le zone "O" ed i Programmi di recupero urbano di cui alla L. 493/1993.
I perimetri dei "*nuclei di edilizia ex abusiva da recuperare*", rappresentati negli elaborati grafici prescrittivi 3a*3 - "Sistemi e regole" del nuovo P.R.G. approvato, confermano sostanzialmente quelli originari ad eccezione degli ampliamenti approvati dalla deliberazione di Consiglio Comunale n. 189/2005; i nuclei sono disciplinati dall'art. 55 delle Norme Tecniche di Attuazione ed inseriti all'interno del Sistema insediativo della "*Città da ristrutturare*".
All'interno del nuovo P.R.G. approvato i 71 "*nuclei di edilizia ex abusiva da recuperare*" interessano un vasto territorio di 1.767 ettari circa, per una volumetria complessiva di circa 10.600.000 mc circa di cui il 70% già realizzato (il 95% con destinazione residenziale).

Il Piano Territoriale Paesistico Regionale, adottato con D.G.R. n. 556 /07 ha accolto solo parzialmente le proposte di modifica avanzate dal Comune di Roma ai P.T.P. vigenti, basando, tra l'altro,

l'individuazione delle aree urbanizzate su una cartografia non aggiornata e "compromettendo", in alcuni casi, la possibilità di definire i nuclei come individuati dal nuovo Piano Regolatore Generale approvato.
In particolare l'art. 60 delle Norme del Piano Territoriale Paesistico Regionale, che disciplina le *"varianti speciali per il recupero dei nuclei abusivi in ambito paesistico"*, fa esplicito riferimento *"alle aree urbanizzate esistenti come individuate dal P.T.P.R"*.

Con deliberazione n. 32 del 29 luglio 2008 il Consiglio Comunale ratifica la Relazione istruttoria relativa alle osservazioni presentate al Piano Territoriale Paesistico Regionale dai soggetti interessati e formula le proprie osservazioni, ai sensi dell'art. 23 della L.R. n. 24/86;

La Direzione Territorio e Urbanistica della Regione Lazio, con nota prot. R.L. n. 165219 del 28 settembre 2008, comunica al Comune di Roma che *"con l'approvazione del N.P.R.G. di Roma è stata anche approvata la perimetrazione di detti nuclei abusivi ex L.R. 28/80, pertanto se i piani particolareggiati risultano inscritti nei perimetri definiti nel N.P.R.G. gli stessi non si configurano più in variante urbanistica ma risultano conformi al nuovo piano. Si precisa tuttavia, che detti piani particolareggiati, qualora conformi al N.P.R.G. dovranno seguire la procedura di cui alla L.R. 36/87 art. 1"*.

Nei mesi di novembre e dicembre 2008, l'Ufficio convoca una serie di riunioni tecnico-operative con i progettisti ed i rappresentanti dei Consorzi per verificare le problematiche emerse nell'ambito del processo di pianificazione dei nuclei, conferma i principali indirizzi e criteri di carattere urbanistico già definiti nei precedenti atti e deliberazioni e formula ipotesi di modifiche all'interno del processo di pianificazione che sono risultate necessarie a seguito dell'approvazione del nuovo P.R.G.. Le problematiche che progettisti e rappresentanti dei Consorzi hanno evidenziato riguardano in particolare i seguenti argomenti:
- possibilità di ampliamento dei perimetri dei nuclei come approvati nel nuovo P.R.G.;
- modalità di applicazione degli indici territoriali e fondiari relativi all'edificazione;
- requisiti richiesti in ordine alla titolarità per la presentazione e per l'attuazione dei piani definitivi;
- messa a punto delle procedure per l'approvazione dei piani definitivi;
- definizione delle modalità di quantificazione del contributo straordinario;

Successivamente una Commissione composta da esperti Tecnici comunali del Dip. VI e del Dip. XVI, costituita con Determinazione Dirigenziale n. 953 del 17 novembre 2008, con il supporto di un Gruppo di Lavoro dell'Ufficio, costituito con Determinazione Dirigenziale n. 975 del 27 novembre 2008, ha analizzato le problematiche emerse nel corso delle suddette riunioni ed ha ridefinito nuovi indirizzi e criteri di carattere urbanistico per la formazione, l'approvazione e l'attuazione dei piani esecutivi dei *"nuclei di edilizia ex abusiva da recuperare"*.

Finalità e contenuti della deliberazione
In relazione alla rilevanza socio–economica dell'intera manovra di recupero dei *"nuclei di edilizia ex abusiva"*, alla base della scelta della presente deliberazione si individuano le seguenti finalità:
- fornire una adeguata risposta all'esigenza di recupero della periferia romana;
- favorire i meccanismi partecipativi alla pianificazione ed attuazione del nucleo, privilegiando l'iniziativa privata in modo tale da avvicinare le istituzioni al territorio;
- ridefinire i criteri e gli indirizzi della manovra di recupero per garantire la "certezza del diritto" e le stesse opportunità a tutti i nuclei;
- proseguire nella ricerca di strategie che mirino ad accelerare i tempi sia della pianificazione che della attuazione del recupero dei nuclei;
- proseguire nel percorso che gli indirizzi ed i criteri di carattere urbanistico già hanno tracciato nei precedenti atti e deliberazioni, quando coerenti con il nuovo P.R.G. approvato.

I contenuti oggetto della deliberazione sono i seguenti:

- di proseguire nel processo di recupero urbanistico dei Nuclei di Edilizia ex Abusiva, privilegiando ed incentivando la pianificazione di iniziativa privata;
- di approvare le "Linee Guida" (allegato A), che costituiscono parte integrante e sostanziale del presente provvedimento, per la *"formazione, approvazione ed attuazione della pianificazione esecutiva per il recupero urbanistico"* dei nuclei di edilizia ex abusiva nonché per la *"documentazione per la presentazione da parte dei privati dei piani esecutivi, modalità di redazione degli elaborati, schemi delle Norme Tecniche di Attuazione e dell'Atto d'Obbligo Unilaterale"*, corredate dall'elaborato grafico esemplificativo (Album formato A3) che elenca e riporta i perimetri dei nuclei di edilizia ex abusiva da recuperare come individuati nel P.R.G. approvato con deliberazione C.C. n. 18/2008;
- di approvare, relativamente al contributo straordinario già previsto nell'Avviso Pubblico di cui alla deliberazione di Giunta Comunale n. 263/2001, l'applicazione dei diversi parametri secondo i criteri specificati nelle *"Linee Guida"* e nello schema delle *"Norme Tecniche di Attuazione"*, al fine di incentivare la redazione dei piani esecutivi da parte dei privati;
- di fissare in 180 giorni, dall'approvazione della presente deliberazione, il termine per la presentazione da parte dei privati dei piani esecutivi per il recupero urbanistico dei nuclei di edilizia ex abusiva, individuati e redatti secondo le "Linee Guida" allegate al presente provvedimento;
- di dare mandato agli Uffici, ad esito dell'istruttoria dei piani esecutivi presentati, di procedere alla definizione degli stessi in base alle procedure previste dalla L.R. n. 36/87 e s.m.i. e/o qualora una pluralita' di piani configuri una variante "urbanisticamente rilevante" al P.R.G. approvato, di adottare una Variante speciale ai sensi della L.R. n. 28/80 e s.m.i. relativa all'intera manovra di recupero urbanistico dei nuclei di edilizia ex abusiva;
- di procedere ad una eventuale ridefinizione dell'Accordo Procedimentale tra Comune e Regione, ai sensi dell'art. 15 della Legge n. 241/90 e s.m.i., al fine di garantire, mediante la collaborazione interistituzionale tra gli Enti, l'accelerazione per una rapida definizione della manovra complessiva per il recupero urbanistico dei nuclei di edilizia ex abusiva;
- di provvedere alla pubblicazione della presente deliberazione secondo le forme e gli strumenti che consentano la più ampia diffusione e partecipazione.

La deliberazione di *"Indirizzi per il recupero urbanistico dei Nuclei di edilizia ex abusiva: modalità per la formazione, l'approvazione e l'attuazione della Pianificazione esecutiva"* ha l'obiettivo di accelerare la definizione della pianificazione esecutiva dei "nuclei di edilizia ex abusiva da recuperare".
A tal fine si ritiene opportuno assumere analoghi indirizzi e criteri contenuti nella deliberazione di C.C. n. 189/05 per i 26 nuclei che non hanno avuto il piano preliminare approvato o che non hanno presentato progetti, così da garantire un trattamento omogeneo a quello adottato per i 45 nuclei approvati con la deliberazione di C.C. n. 189/05 ed ampliati rispetto al perimetro originario, nel nuovo P.R.G. approvato.
In particolare si rileva che molti dei piani esecutivi avrebbero oggi, a seguito dell'approvazione del nuovo Piano Regolatore Generale, un iter in "variante sostanziale", ai sensi dell'art. 4 del L.R. n. 36/87, qualora si applicassero ad essi i medesimi criteri urbanistici contenuti negli atti e nelle deliberazioni dell'Amministrazione Comunale, relativi ai nuclei di edilizia ex abusiva, precedenti l'approvazione del nuovo Piano Regolatore Generale.

Appare opportuno pertanto definire attraverso "Linee Guida" quanto necessario per individuare l'iter di formazione, redazione ed approvazione dei piani esecutivi e per conseguire un' attuazione facile e rapida della manovra di recupero urbanistico dei "nuclei di edilizia ex abusiva" il cui percorso di "definizione" è iniziato fin dal 1996.
Gli indirizzi ed i criteri proposti nelle "Linee Guida", pur consentendo, se necessario, varianti al nuovo P.R.G., ripropongono in senso più restrittivo quanto definito dagli indirizzi e dai criteri

urbanistici contenuti negli atti e nelle deliberazioni precedenti la sua approvazione; ciò per evitare, ove possibile, inopportune modifiche ed ampliamenti, che comporterebbero inevitabilmente il rallentamento dell'approvazione della pianificazione esecutiva dei nuclei ed un consumo eccessivo del territorio.

Ad esito dell'istruttoria dei piani esecutivi, l'Amministrazione Comunale valuterà l'opportunità di approvarli singolarmente, ai sensi dell'art. 1 e/o 4 della L.R. n. 36/87, o di inserirli all'interno di una complessiva nuova Variante speciale al P.R.G. approvata ai sensi della L.R. n. 28/80, manovra che sara' indispensabile qualora le "varianti sostanziali", risultino "urbanisticamente rilevanti".
L'iter approvativo della Variante speciale al P.R.G., eventualmente affiancato dalla ridefinizione dell'Accordo Procedimentale con la Regione Lazio, per un'approvazione più rapida, riguarderà necessariamente l'intera manovra di recupero dei nuclei e seguirà un percorso parallelo ma indipendente da quello dei piani che abbiano le caratteristiche previste dall'art. 1 della L.R. n. 36/87 e che quindi procederanno con tempi ridotti.

Ove si ricorra alla Variante speciale ex L.R. n. 28/80 sarà richiesta la sola valutazione della consistenza in termini di superfici e di pesi insediativi dei piani rispondenti ai contenuti dell'art. 1 della L.R. 36/87; sarà altresì possibile l'attuazione dei nuclei di edilizia ex abusiva con la procedura di cui all'articolo 8 della legge di che trattasi solo successivamente all'approvazione della Variante stessa e dei relativi piani esecutivi; si potrà inoltre adottare la procedura di cui all'art. 9 della L.R. n. 28/8, che consente di attuare direttamente la Variante senza la necessità di approvare successivi piani definitivi.

Contenuti della pianificazione esecutiva
La pianificazione esecutiva potrà riguardare il recupero urbanistico del:
a) *nucleo di edilizia ex abusiva* il cui perimetro è stato approvato nel P.R.G. con deliberazione di Consiglio Comunale n. 18 del 12 febbraio 2008;
b) *nucleo di edilizia ex abusiva (*il cui perimetro è stato approvato nel P.R.G. con deliberazione di Consiglio Comunale n. 18 del 12 febbraio 2008) cui si associano *"gruppi di lotti edificati"* che, ancorché non in diretta adiacenza per esserne parte integrante, siano comunque ritenuti indispensabili per consentire la riconnessione ed il completamento morfologico-funzionale dell'insediamento. In tal caso il perimetro del nucleo riguarderà l'insieme costituito dal *nucleo approvato* di riferimento e dai *"gruppi di lotti edificati"* ad esso associati;
c) *"nuovo" nucleo di edilizia ex abusiva* quando riguarda *"gruppi di lotti edificati"* con adeguati caratteri di densità, distanza, accessibilità, morfologia dei tessuti che li rendano identificabili come "nucleo" e che quindi presenti le caratteristiche di cui all'art. 4 della L.R. 28/80 (rilevanza socio - economica, razionale inserimento nel territorio e compatibilità con i vincoli);

Il recupero urbanistico del ***nucleo di edilizia ex abusiva*** si otterrà mediante l'attuazione del piano esecutivo una volta approvato.
La pianificazione esecutiva dovrà prevedere *aree fondiarie* per il completamento dell'edificato esistente ed *aree pubbliche* per il miglioramento della qualità della vita del quartiere.
Le *aree fondiarie* sono l'insieme della viabilità prevista privata dal piano esecutivo e delle aree destinate all'edificazione dei privati.
Le *aree pubbliche* sono l'insieme della *viabilità* prevista pubblica dal piano esecutivo, delle aree destinate a *verde pubblico*, a *servizi pubblici* ed a *parcheggi pubblici* e delle eventuali *aree fondiarie di nuova edificazione abitativa e non abitativa con finalità di interesse pubblico o generale interne al comparto fondiario pubblico.*
Le quantità delle aree destinate dal piano esecutivo a *verde pubblico*, a *servizi pubblici* ed a *parcheggi pubblici*, potranno essere definite solo dopo aver calcolato l'*esistente Superficie Utile Lorda (volumetria) abitativa e non abitativa* e la *nuova Superficie Utile Lorda (volumetria) abitativa e non abitativa* prevista dal piano esecutivo.

E' auspicabile che il piano esecutivo preveda anche *aree fondiarie di nuova edificazione interne al comparto fondiario pubblico* sulle quali l'Amministrazione Comunale possa disporre una edificabilità *abitativa e non abitativa con finalità di interesse pubblico o generale.*
Affinché la pianificazione esecutiva sia poi efficace ad una rapida attuazione è opportuno che la destinazione delle *aree pubbliche* sia prevista su *aree libere* cioè non compromesse da costruzioni (comprese quelle eventualmente non legittimabili ai sensi di legge) e quindi su aree effettivamente disponibili a tale funzione.
Resta inteso che le aree libere, oltre le *aree pubbliche* di cui sopra, dovranno ricomprendere anche le *aree fondiarie,* sulle quali sarà ridistribuita tutta la volumetria corrispondente alle aree libere stesse.
E' consentito l'ampliamento del perimetro del nucleo per includere *aree libere*, prioritariamente lotti già frazionati antecedentemente il 31 marzo 2003, nei casi e nelle quantità necessarie a prevedere le *aree pubbliche* che risultano insufficienti all'interno del nucleo.

Per la sostenibilità e l'efficacia del recupero urbanistico il piano esecutivo dovrà avere un **indice medio fondiario**, calcolato relativamente a tutti i lotti liberi con destinazione di *area fondiaria* del piano esecutivo, pari o superiore a 0,219 mq/mq (0,70 mc/mq).
E' previsto, in sede di rilascio del permesso di costruire, un **maggiore o minore esborso di contributi straordinari se l'indice fondiario del lotto risultasse rispettivamente inferiore o superiore a 0,219 mq/mq (0,70 mc/mq).**
E' consentito l'accorpamento della S.U.L. (volumetria) e dei relativi accessori assentibili su lotti ancorchè discontinui tra loro. Gli accorpamenti potranno riguardare anche la rilocalizzazione e/o il trasferimento di S.U.L. (volumetria) spettanti a seguito di cessioni di aree, comprese quelle previste all'interno di comparti soggetti a convenzione e di eventuali aree fondiarie di nuova edificazione abitativa e non abitativa con finalità di interesse pubblico o generale, interne a comparti fondiari pubblici.
Ogni singolo lotto con destinazione di *area fondiaria,* compresa quella *fondiaria di nuova edificazione abitativa e non abitativa con finalità di interesse pubblico o generale* non potrà comunque concentrare, salvo se già esistente, una S.U.L. (volumetria) che comporti il superamento dell'**indice fondiario massimo** ammissibile di 0,391 mq/mq (1,25 mc/mq).

Ai fini della formazione del piano esecutivo per il calcolo delle aree pubbliche da reperire è necessario calcolare la S.U.L. (volumetria) esistente abitativa e non abitativa e la nuova volumetria abitativa e non abitativa prevista dal piano esecutivo.
La **S.U.L. (volumetria) assentita e/o assentibile** riferita a ciascun lotto è costituita dalla somma della eventuale ***S.U.L. (volumetria) esistente***, di quella eventuale scaturita dal ***diritto edificatorio*** spettante a ciascun lotto indipendentemente dalla destinazione prevista dal piano esecutivo e dell'eventuale ***S.U.L. (volumetria) aggiuntiva*** dipendente dalla destinazione prevista dal piano esecutivo.
Il ***diritto edificatorio*** del lotto scaturisce indipendentemente dalla destinazione attribuita dal piano esecutivo, secondo le modalità in esso definite ed è subordinato in generale alla cessione pro-quota di una parte del lotto. I *lotti liberi* e *parzialmente edificati* potranno assumere nel piano esecutivo la destinazione di *area fondiaria* e/o potranno, in tutto o in parte, assumere una destinazione ad *area pubblica* e/o ad *area fondiaria di ridistribuzione* per accogliere chi cede il lotto con destinazione di area pubblica.
Ai fini della formazione del piano esecutivo e per il calcolo del ***diritto edificatorio***, distinguiamo i lotti a secondo se sono interni o esterni al ***nucleo originario.***
Il ***Nucleo originario***, è definito dal Perimetro riportato negli elaborati grafici prescrittivi serie 3 "Sistemi e regole", in scala 1:10.000, del Piano Regolatore Generale adottato con deliberazione di Consiglio Comunale n. 33 del 19/20 marzo 2003.
Il ***Nucleo approvato***, è definito dal Perimetro riportato negli elaborati grafici prescrittivi serie 3a*3 "Sistemi e regole", in scala 1:10.000, del Piano Regolatore Generale approvato con deliberazione di Consiglio Comunale n. 18 del 12 febbraio 2008.

La ***S.U.L. (volumetria) aggiuntiva***, dipende dalle previsioni del piano esecutivo; è attribuita ai *lotti edificati* nei casi in cui il piano esecutivo preveda la cessione gratuita della parte del lotto con destinazione ad area pubblica; è altresì attribuita ai *lotti liberi*, per incentivare la previsione nel piano esecutivo di *"comparti fondiari pubblici"*, che comporta la cessione di *aree fondiarie di nuova edificazione abitativa e non abitativa con finalità di interesse pubblico o generale.*

Tutte le aree pubbliche, necessarie per le destinazioni **abitative e non abitative**, dell'intero piano esecutivo saranno reperite sui lotti liberi e/o sui lotti parzialmente edificati, interni e/o esterni al Nucleo originario, mediante la cessione di aree, di cui si faranno carico i proprietari dei lotti interessati da volumetrie ancora da realizzare.

La dotazione minima di queste aree pubbliche sarà la somma delle ***"aree pubbliche per le destinazioni abitative"*** e delle ***"aree pubbliche per le destinazioni non abitative"*** a carico urbanistico medio.

Le aree pubbliche sono:

- ***Viabilità pubblica:***
  E' la viabilità esistente che il Piano esecutivo prevede pubblica con eventuali adeguamenti nelle caratteristiche geometriche o è una nuova viabilità prevista dal Piano esecutivo.
- ***Aree pubbliche necessarie per le destinazioni abitative:***
  Sono le aree pubbliche a standard destinate dal piano esecutivo a ***verde***, ***servizi*** e ***parcheggi*** afferente la S.U.L. (volumetria) abitativa.
  Queste *"aree pubbliche per le destinazioni abitative"*, all'interno del piano esecutivo, saranno reperite in misura non inferiore a 22 mq/ab e non superiore a 26 mq/ab.
  Tenendo conto che:
  - Ogni 120 mc di *S.U.L. (volumetria) abitativa* si considera corrispondente ad un *abitante;*
  - Ogni 37,50 mq di Superficie Utile Lorda residenziale si considera corrispondente ad un abitante;

  La misura minima di 22 mq/ab che deve essere prevista in sede di piano esecutivo sarà così ripartita:
  - Per ogni *abitante* almeno 6,50 mq di aree pubbliche per *servizi pubblici;*
  - Per ogni *abitante* almeno 9,50 mq di aree pubbliche per *verde pubblico;*
  - Per ogni *abitante* almeno 6,00 mq di aree pubbliche per *parcheggi pubblici.*
- ***Aree pubbliche necessarie per le destinazioni non abitative:***
  Sono le aree pubbliche destinate dal Piano esecutivo a ***verde*** e ***parcheggi*** afferente la S.U.L. (volumetria) non abitativa a carico urbanistico medio.
  Queste *"aree pubbliche per le destinazioni non abitative"*, all'interno del Piano esecutivo, saranno reperite pari a 10 mq di *parcheggi pubblici* per ogni10 mq di S.U.L. non abitativa e pari a 4 mq di *verde pubblico* per ogni10 mq di S.U.L. non abitativa.

Chi presenta i piani e chi li attua. Le procedure di approvazione del piano

Per incentivare la redazione dei piani esecutivi da parte dei privati, l'Amministrazione Comunale ha ritenuto opportuno distinguere il ***"soggetto proponente"*** dal ***"soggetto attuatore"*** per "misurare" la titolarità sia al momento **del mandato da parte dei proprietari a redigere la proposta di piano esecutivo** (***soggetto proponente***) che al momento **della stipula dell'Atto notarile d'obbligo unilaterale sottoscritto dai proprietari che sostanzialmente accettano il piano esecutivo presentato** (***soggetto attuatore***). Infatti *"il mandato da parte dei proprietari a redigere la proposta di piano esecutivo"* non fa scaturire direttamente alcun impegno in merito all'accettazione del piano esecutivo, che è rimandato al momento in cui i proprietari saranno chiamati a sottoscrivere dal notaio l'atto d'obbligo. Questo chiarimento si ritiene necessario per permettere fin dall'inizio una più "facile" partecipazione da parte di tutti alla "costruzione" del piano esecutivo che, se maggiormente "condiviso", potrà dare maggiore certezza all'attuazione.

In sede di rilascio di permesso di costruire per tutte le nuove S.U.L. (volumetrie) previste nel piano esecutivo, oltre i contributi relativi agli **oneri concessori ordinari**, cioè quelli afferenti alle opere di

urbanizzazione primaria e secondaria ed al costo di costruzione, è previsto il pagamento di **contributi straordinari** nella misura del 50% o del 45% o del 40% dei contributi ordinari afferenti le opere di urbanizzazione primaria e secondaria che sarà specificata nelle Norme Tecniche di Attuazione di ogni piano esecutivo. La diversa misura del contributo straordinario, prevista per incentivare la redazione dei piani esecutivi da parte dei privati, dipenderà dalla titolarità che i privati potranno dimostrare all'Amministrazione Comunale calcolata secondo i criteri specificati nelle presenti "Linee Guida". In particolare il contributo straordinario sarà corrispondente al **40% dei contributi ordinari afferenti alle opere di urbanizzazione primaria e secondaria nel caso in cui la titolarità sia quella di "soggetto attuatore"** e quindi nel caso di **delibera di iniziativa privata**.

Nei seguenti casi di **iniziativa pubblica**:

- se, la titolarità risulta essere quella di **"soggetto proponente"**, il contributo straordinario sarà corrispondente al **45% dei contributi ordinari afferenti alle opere di urbanizzazione primaria e secondaria** per i proprietari che hanno dato il mandato a redigere la proposta di piano esecutivo;
- se, la titolarità risulta essere quella di **"soggetto proponente"** ma i proprietari non hanno dato il mandato a redigere la proposta di piano esecutivo è previsto il pagamento di contributi straordinari nella misura del **50% dei contributi ordinari afferenti alle opere di urbanizzazione primaria e secondaria**;

se, **i privati non presentino alcuna proposta di piano esecutivo** o la presentino con una **titolarità insufficiente** è previsto il pagamento di contributi straordinari nella misura del **50% dei contributi ordinari afferenti alle opere di urbanizzazione primaria e secondaria**.

Sarà necessario calcolare il valore dell'imponibile catastale dell'intero piano per verificare il possesso della titolarità, da parte del soggetto privato, a presentare la proposta di piano esecutivo (*soggetto proponente*) e successivamente ad attuarlo, una volta che sia stato approvato (*soggetto attuatore*).

La titolarità si consegue ove si dimostri di rappresentare e/o di possedere almeno i tre quarti dell'imponibile catastale di tutte le aree oggetto del piano esecutivo. Tale titolarità dovrà essere dimostrata, secondo le modalità previste, all'atto della presentazione da parte dei *soggetti proponenti* del piano esecutivo e dovrà successivamente risultare dall'atto di impegno notarile sottoscritto e consegnato dai *soggetti attuatori*.

L'iniziativa si definisce privata quando il piano esecutivo è stato redatto in conformità a quanto previsto dall'art. 1 e 2 della L.R. n. 36/87 ed i soggetti proponenti avranno dimostrato di possedere anche la titolarità ad attuarlo.

I piani esecutivi, seppur presentati dai privati (*soggetti proponenti*) si definiscono di iniziativa pubblica se prevedono "Varianti sostanziali" e seguono la procedura dell'art. 4 della L.R. n. 36/87 o, anche se redatti ai sensi dell'art. 1 della L.R. n. 36/87, non hanno conseguito la rappresentatività richiesta per l'attuazione.

L'iniziativa privata o pubblica comporterà diverse modalità procedurali per l'approvazione dei piani esecutivi.

Nel caso in cui il piano sia di **iniziativa privata**, non è necessaria la pubblicazione della prima deliberazione di Consiglio Comunale per le eventuali osservazioni e/o opposizioni; con la seconda deliberazione di Consiglio Comunale di presa d'atto delle controdeduzioni alle eventuali osservazioni Regionali scaturite a seguito dell'istruttoria ai sensi dell'art. 1 della L.R. n. 36/87, si approva definitivamente il piano.

Nel caso in cui il piano sia di **iniziativa pubblica**, la deliberazione di Consiglio Comunale di adozione viene pubblicata per le eventuali osservazioni e/o opposizioni. L'approvazione definitiva avviene o con la seconda deliberazione di Consiglio Comunale di presa d'atto delle controdeduzioni alle eventuali osservazioni Regionali scaturite a seguito dell'istruttoria regionale (qualora il piano possa seguire la procedura di cui all'art. 1 della L.R. n. 36/87) o con la deliberazione di Giunta Regionale (qualora il piano esecutivo abbia seguito la procedura dell'art. 4 della L.R. n. 36/87).

Nel caso di **iniziativa privata**, dopo la consegna da parte dei privati dell'atto d'obbligo notarile a cedere le aree nella loro disponibilità previste pubbliche dal piano e prima della predisposizione della conseguente deliberazione di Consiglio Comunale, l'Ufficio notificherà la richiesta di adesione agli

eventuali dissenzienti proprietari delle residue aree pubbliche (per ottenere così il 100% della disponibilità delle aree previste pubbliche dal piano). Nel caso di iniziativa privata, la titolarità di un imponibile catastale pari ad almeno i tre quarti di quello di tutte le aree comprese nel perimetro del piano esecutivo, permette all'Amministrazione Comunale (in sede di prima deliberazione di Consiglio) di autorizzare gli aderenti, ai sensi degli art. 21, 22, 23 della L.R. n. 35/78, ad espropriare le eventuali aree previste pubbliche (strade, parcheggi, verde e servizi) di proprietà di eventuali dissenzienti. Al momento della stipula della Convenzione occorrerà poi che i proponenti abbiano la disponibilità di tutte le aree previste pubbliche all'interno del piano esecutivo approvato, stipulando eventualmente una polizza fidejussoria, pari al valore di mercato delle aree ancora da espropriare, ma la procedura espropriativa delle quali sia già stata avviata. Mediante tale polizza fidejussoria, l'A.C. può procedere senza attendere che diventi efficace il decreto di esproprio delle eventuali aree previste pubbliche di proprietà dei dissenzienti. Resta inteso che, una volta divenuta efficace la procedura di esproprio, il diritto edificatorio relativo alle aree espropriate passerà ai privati che, in sede di prima deliberazione di Consiglio Comunale, siano stati autorizzati ad attivare tale procedura espropriativa.
Nel caso di **iniziativa pubblica**, l'Ufficio comunicherà invece l'avvio del procedimento, ai sensi della L. n. 241/90 e del D.P.R. n. 327/01, ai proprietari delle aree previste pubbliche dal piano prima della predisposizione della deliberazione di Consiglio Comunale di adozione.

Solo ad esito dell'istruttoria di tutti i piani esecutivi pervenuti a seguito della presente deliberazione, l'Amministrazione Comunale potra' valutare l'opportunità di approvare i piani singolarmente, ai sensi degli artt. 1 e/o 4 della L.R. n. 36/87, o mediante il ricorso ad una Variante speciale al P.R.G., ai sensi della L.R. n. 28/80, che si renderà necessaria allorchè le "varianti sostanziali" risultassero "urbanisticamente rilevanti".
In ogni caso la predisposizione di una Variante speciale al P.R.G., con l'eventuale ricorso alla ridefinizione dell'Accordo Procedimentale con la Regione Lazio, per un'approvazione accelerata, che riguarderà necessariamente l'intera manovra di recupero dei nuclei di edilizia ex abusiva, non rallenterà l'iter di approvazione molto più rapido previsto dall'art. 1 e/o 2 della L.R. n. 36/87, che potrebbe seguire un piano esecutivo se redatto in conformità al nuovo P.R.G. approvato.
Infatti, nell'adottare un'eventuale Variante speciale relativa a tutti i "nuclei di edilizia ex abusiva da recuperare", si predisporrebbe comunque un percorso "parallelo", che permetta l'approvazione della Variante speciale senza che sia preclusa un'anticipata approvazione dei piani esecutivi con la procedura degli art. 1 e/o 2 della L.R. n. 36/87.

Il Direttore
Ing. Torino Egiddi

La deliberazione è stata pubblicata all'Albo Pretorio dal …….

al …… e non sono state prodotte opposizioni.

La presente deliberazione è stata adottata dal Consiglio Comunale nella seduta del **21 dicembre 2009.**

Dal Campidoglio, li ……

p. IL SEGRETARIO GENERALE

……..…….……..

Allegati al Rapporto Preliminare

SCHEDA 1
TOPOGRAFIA

Fig. 1.1 - Inquadramento territoriale **Scala: 1:100.000**

Fonte: Regione Lazio Carta regionale dello stato di urbanizzazione, Giunta Regionale, Assessorato Ambientale, Scala 1:100,000, 1990

Fig. 1.2 - Inquadramento su IGM **Scala: 1:25.000**

Fonte: I.G.M. serie vecchia-Completa I.G.M. 1:25000, serie M 891(1939-1948), Foglio 143 II SO

Fig. 1.3 - Inquadramento su C.T.R. **Scala: 1:10.000**

Fonte: Regione Lazio, Carta Tecnica Regionale, Scala 1:10,000, Foglio 364160

Fig. 1.4 - Inquadramento su C.T.R. **Scala: 1:10.000**

Fonte: Regione Lazio Carta Tecnica Regionale, Scala 1:5,000, Fogli 364163-364164

Fig. 1.5 - Inquadramento su foto aerea **Scala: 1:10.000**

Fonte: Regione Lazio, Sistema Informativo Territoriale Regionale SITR

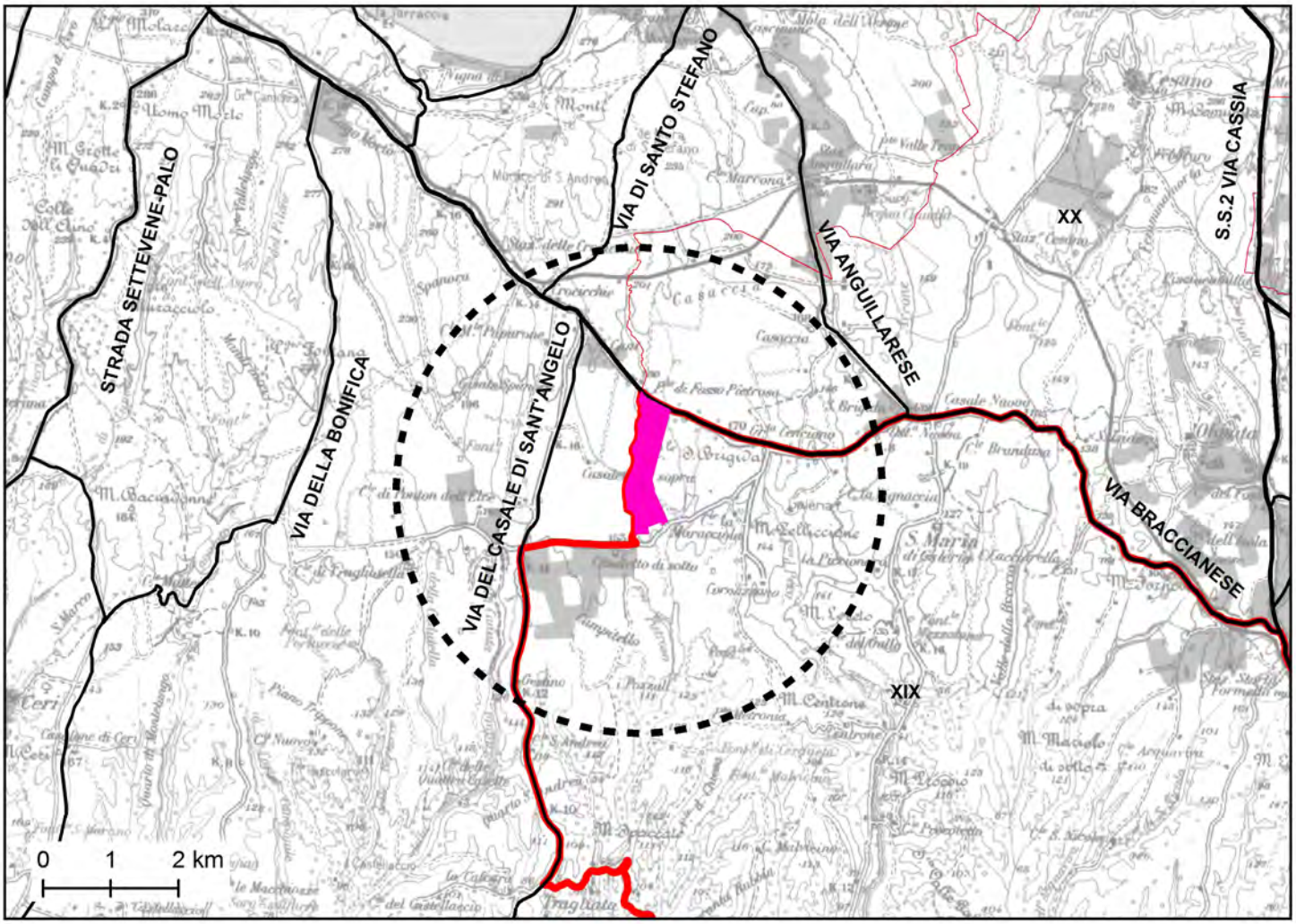
STRADA SETTEVENE-PALO
VIA DELLA BONIFICA
VIA DEL CASALE DI SANT'ANGELO
VIA DI SANTO STEFANO
VIA ANGUILLARESE
S.S.2 VIA CASSIA
VIA BRACCIANESE
XX
XIX
0 1 2 km

1.1

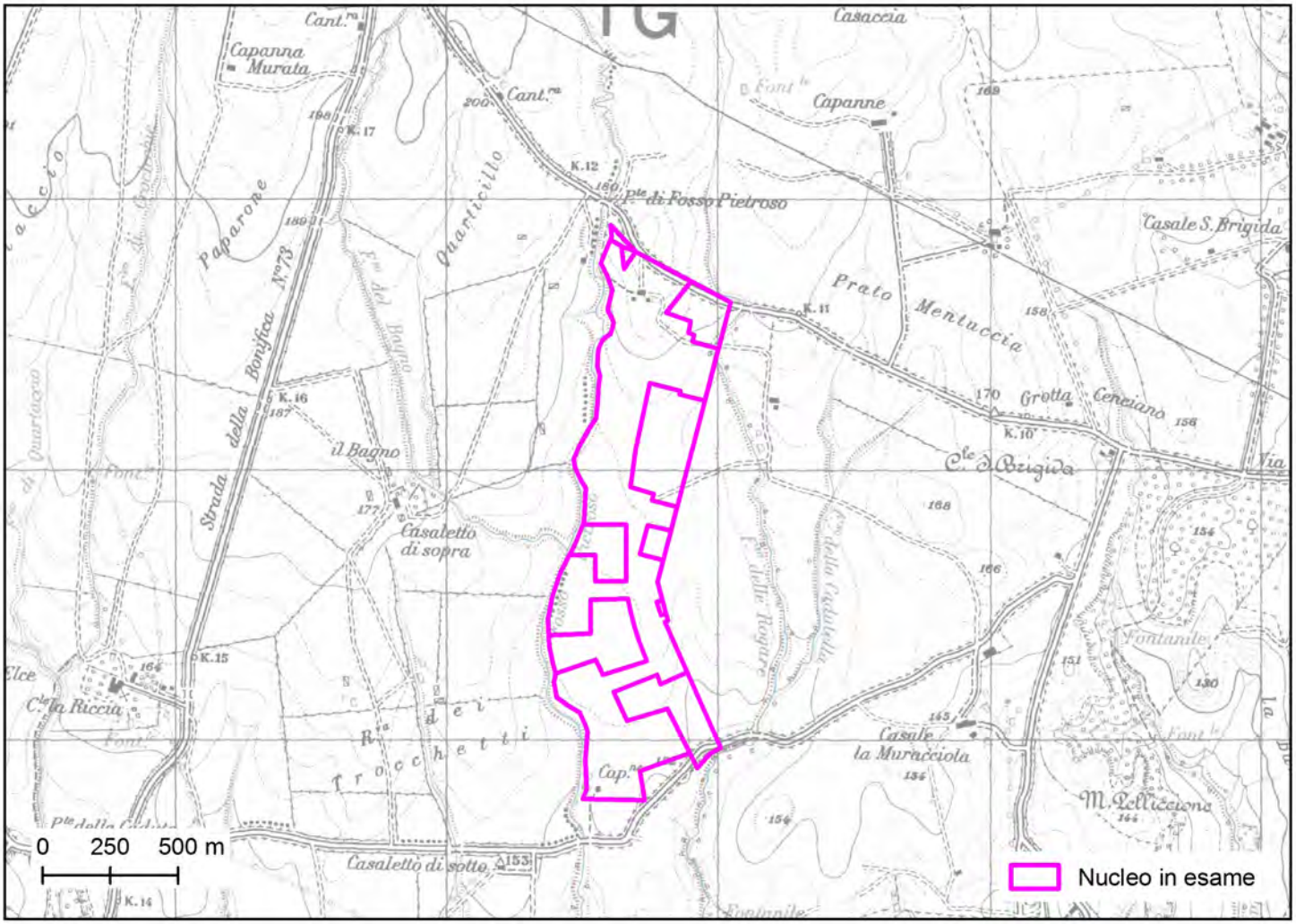
Capanna Murata
Casaccia
Capanne
Pte di Fosso Pietroso
Casale S. Brigida
Prato Mentuccia
Grotta Ceneiano
Paparone
Quarticillo
Strada della Bonifica N°73
il Bagno
Casaletto di sopra
Casale la Muracciola
Casaletto di sotto
0 250 500 m
Nucleo in esame

1.2

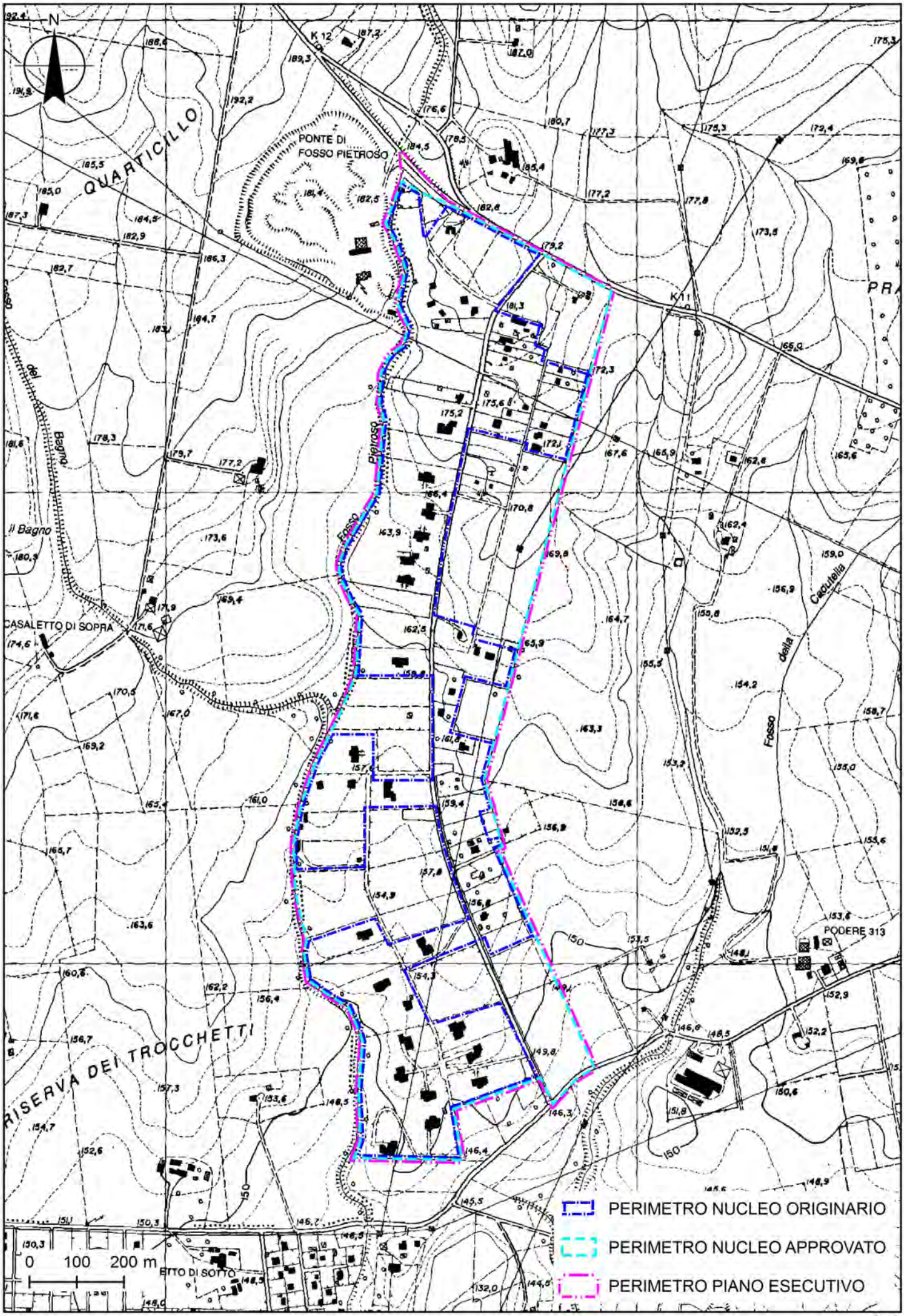
N
QUARTICILLO
PONTE DI FOSSO PIETROSO
K 12
K 11
Fosso del Bagno
Il Bagno
Fosso Pietroso
CASALETTO DI SOPRA
Fosso della Cacutella
PODERE 313
RISERVA DEI TROCCHETTI
ETTO DI SOTTO
0 100 200 m
PERIMETRO NUCLEO ORIGINARIO
PERIMETRO NUCLEO APPROVATO
PERIMETRO PIANO ESECUTIVO

1.3

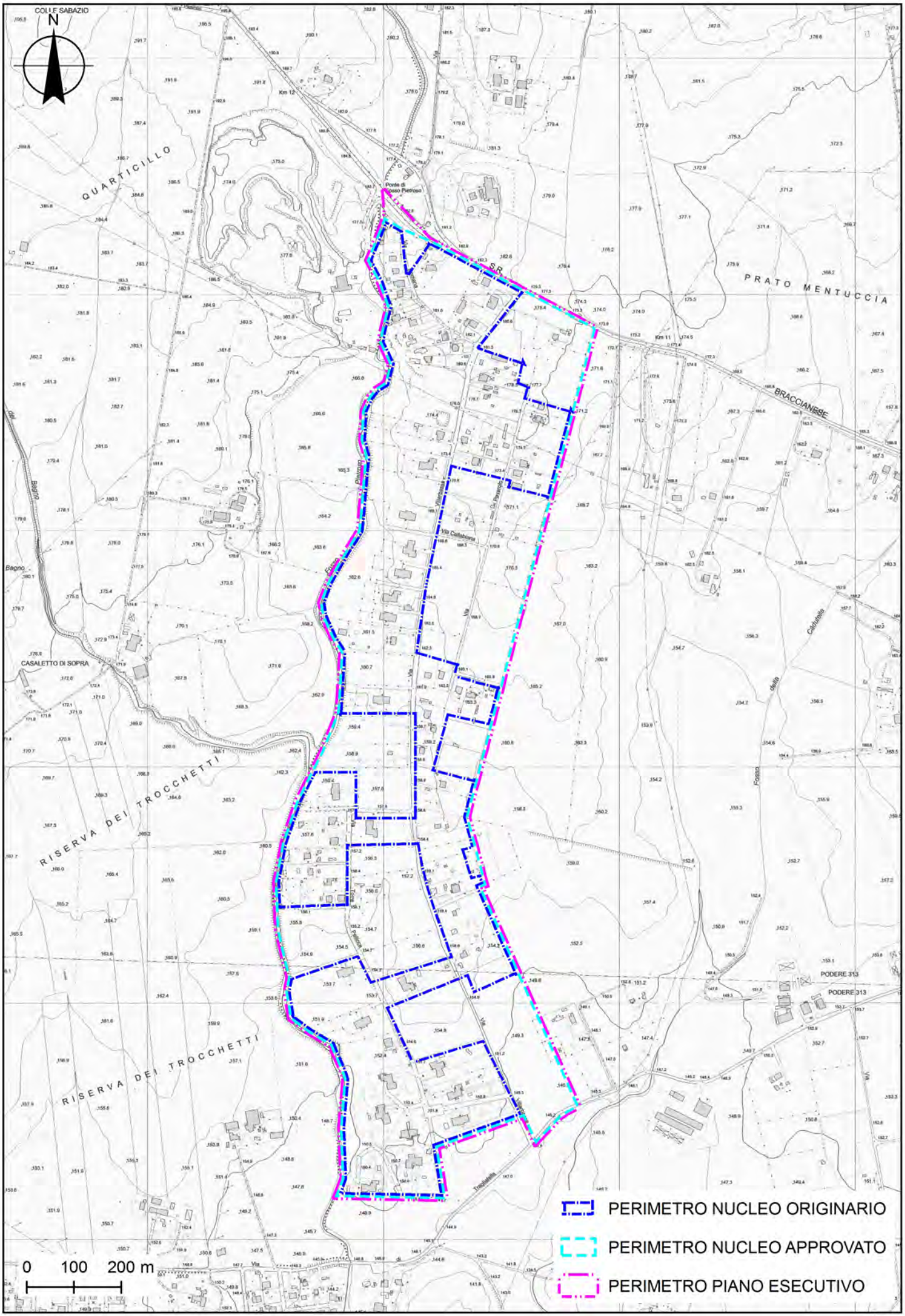
COLLE SABAZIO
N
QUARTICILLO
PRATO MENTUCCIA
BRACCIANESE
Km 12
Km 11
Bagno
CASALETTO DI SOPRA
RISERVA DEI TROCCHETTI
RISERVA DEI TROCCHETTI
PODERE 313
PODERE 313
0 100 200 m
PERIMETRO NUCLEO ORIGINARIO
PERIMETRO NUCLEO APPROVATO
PERIMETRO PIANO ESECUTIVO

1.4

N
PERIMETRO NUCLEO ORIGINARIO
PERIMETRO NUCLEO APPROVATO
PERIMETRO PIANO ESECUTIVO
0 100 200 m

1.5

Allegati al Rapporto Preliminare

SCHEDA 2
PIANIFICAZIONE TERRITORIALE

Fig. 2.1 - Estratto P.T.P.G - Tavola TP2 **Scala: 1:50.000**

Fonte: Provincia di Roma, Assessorato alle Politiche del Territorio e Tutela Ambientale, Piano Territoriale Provinciale Generale - Elaborati Grafici Strutturali. TP2 Disegno programmatico di struttura: sistema ambientale, sistema insediativo morfologico, sistema insediativo funzionale, sistema della mobilità. Tav. R07

Fig. 2.2 - Estratto P.T.P.G. - Tavola TP2.1 **Scala: 1:50.000**

Fonte: Provincia di Roma, Assessorato alle Politiche del Territorio e Tutela Ambientale, Piano Territoriale Provinciale Generale - Elaborati Grafici Strutturali. TP2.1 Rete Ecologica Provinciale Tav. TP 2.1 R07

Fig. 2.3 - Estratto P.T.P. 15-7 E3 c **Scala: 1:10.000**

Fonte: Regione Lazio, Assessorato urbanistica e assetto del territorio , Assessorato tutela ambientale. Piano Territoriale Paesistico Ambito Territoriale N. 15-7, Tavola E3 c

Fig. 2.4 - Estratto P.T.P.R - Tavola A **Scala: 1:10.000**

Fonte: Regione Lazio, Assessorato urbanistica - Direzione Regionale Territorio e urbanistica - Area Pianificazione Paesistica e Territoriale. Piano Territoriale Pesistico Regionale – Sistemi e ambiti del paesaggio Tavola A 19 Foglio n. 364

Fig. 2.5 - Estratto P.R.G. **Scala: 1:10.000**

Fonte Comune di Roma, Dipartimento VI Politiche della Programmazione e Pianificazione del Territorio – Roma Capitale- Piano Regolatore Generale, Elaborati prescrittivi, 3-Sistemi e regole - Tavola 3

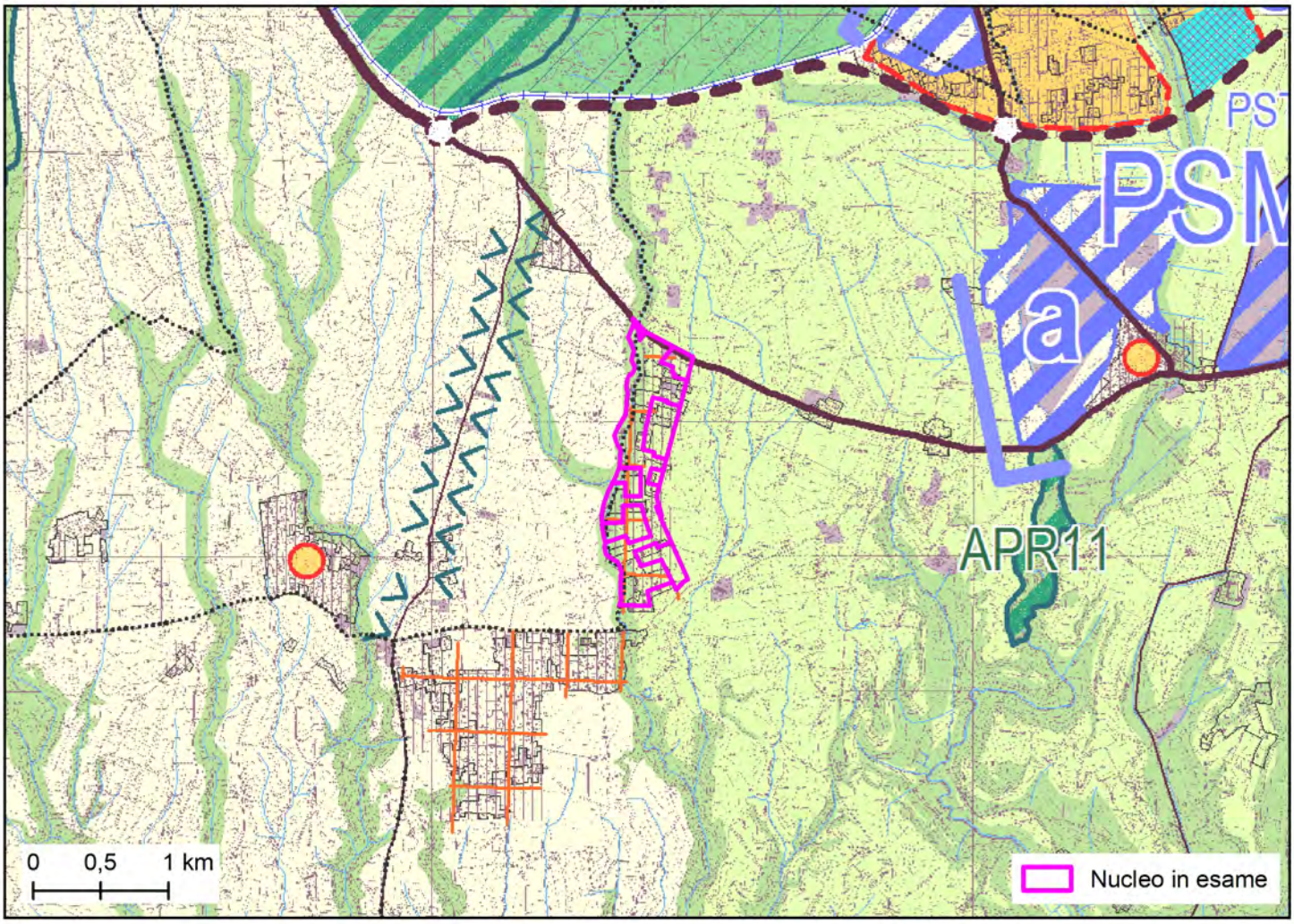

2.1

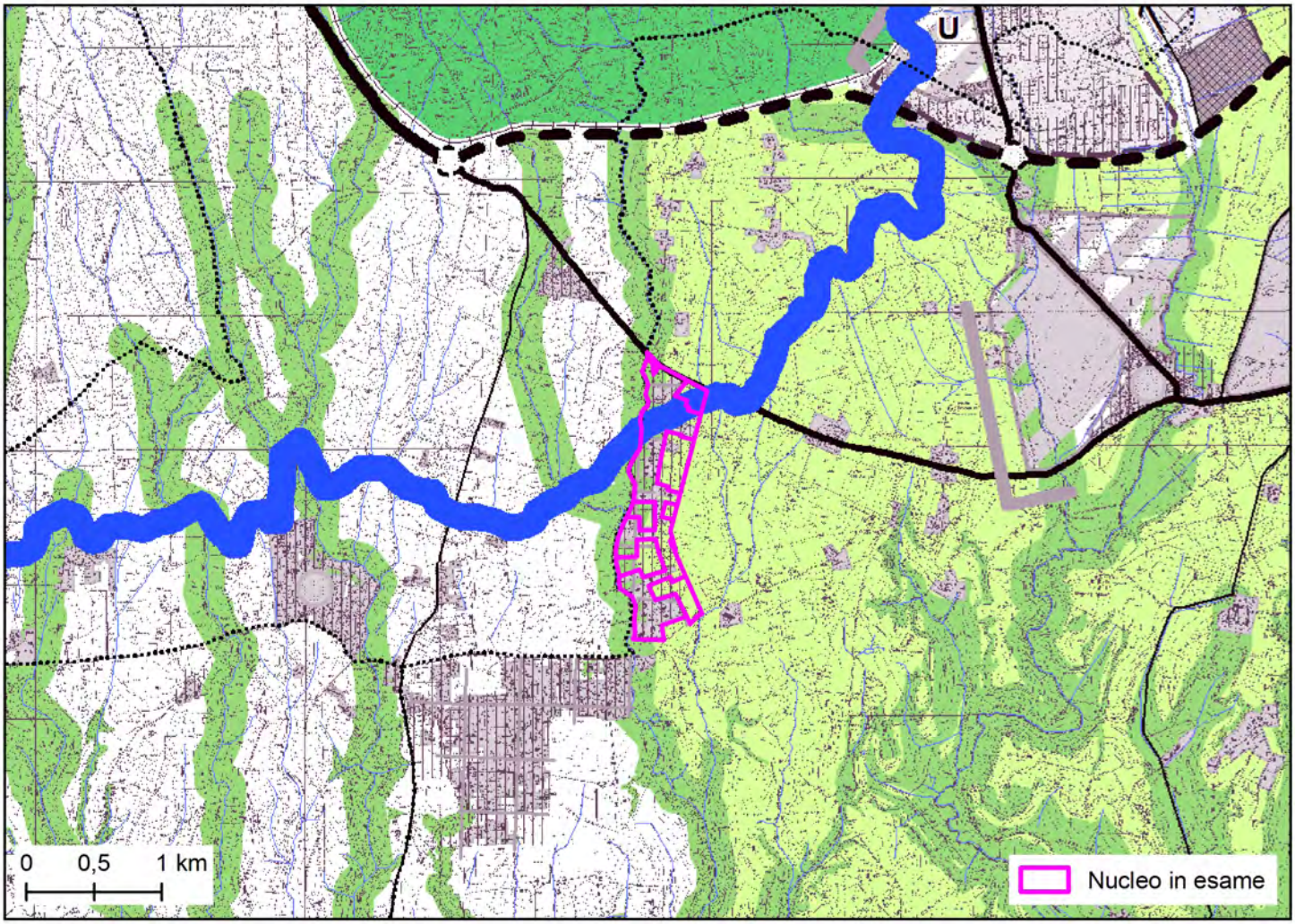

2.2

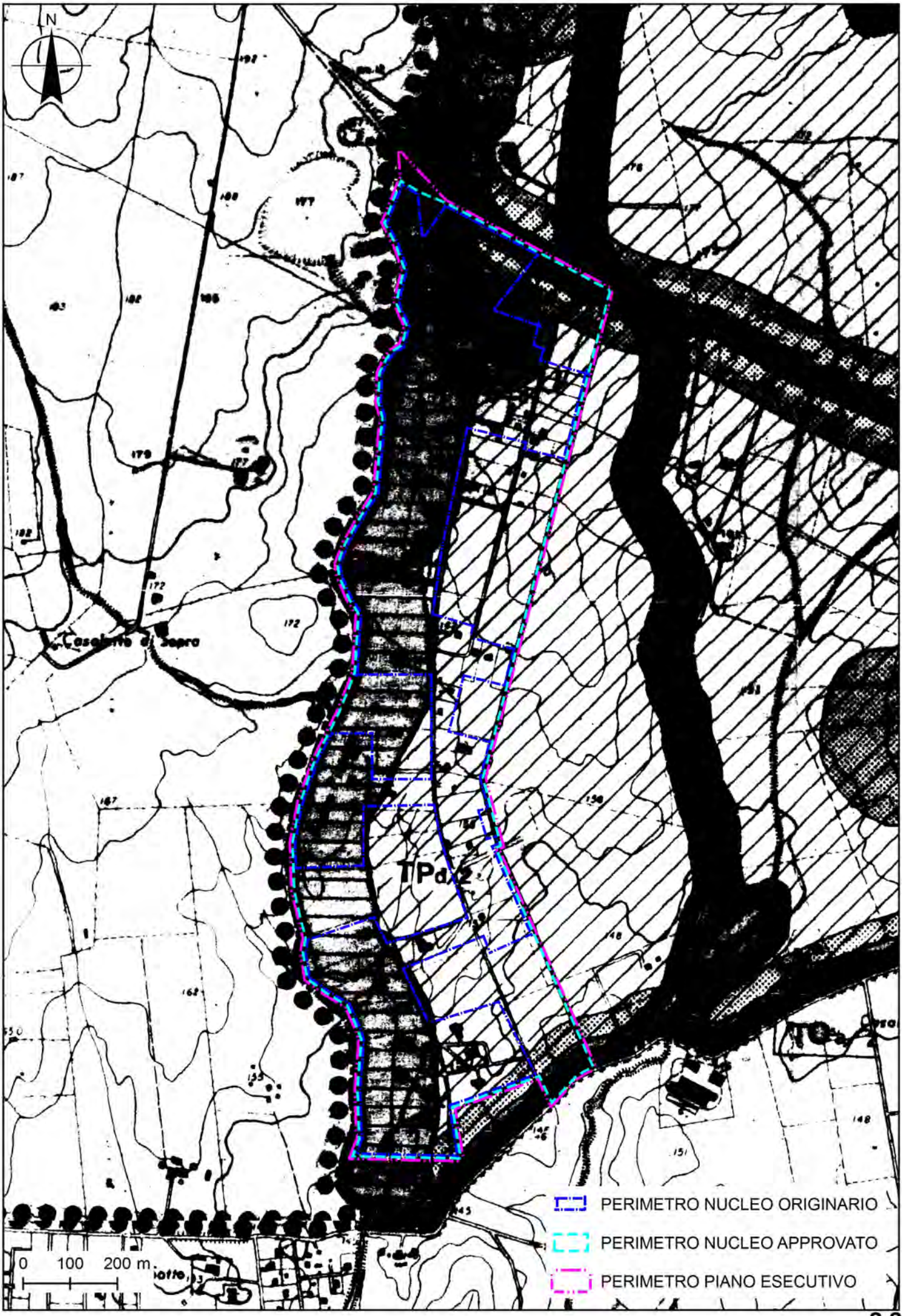
N
TPd2
0 100 200 m
PERIMETRO NUCLEO ORIGINARIO
PERIMETRO NUCLEO APPROVATO
PERIMETRO PIANO ESECUTIVO

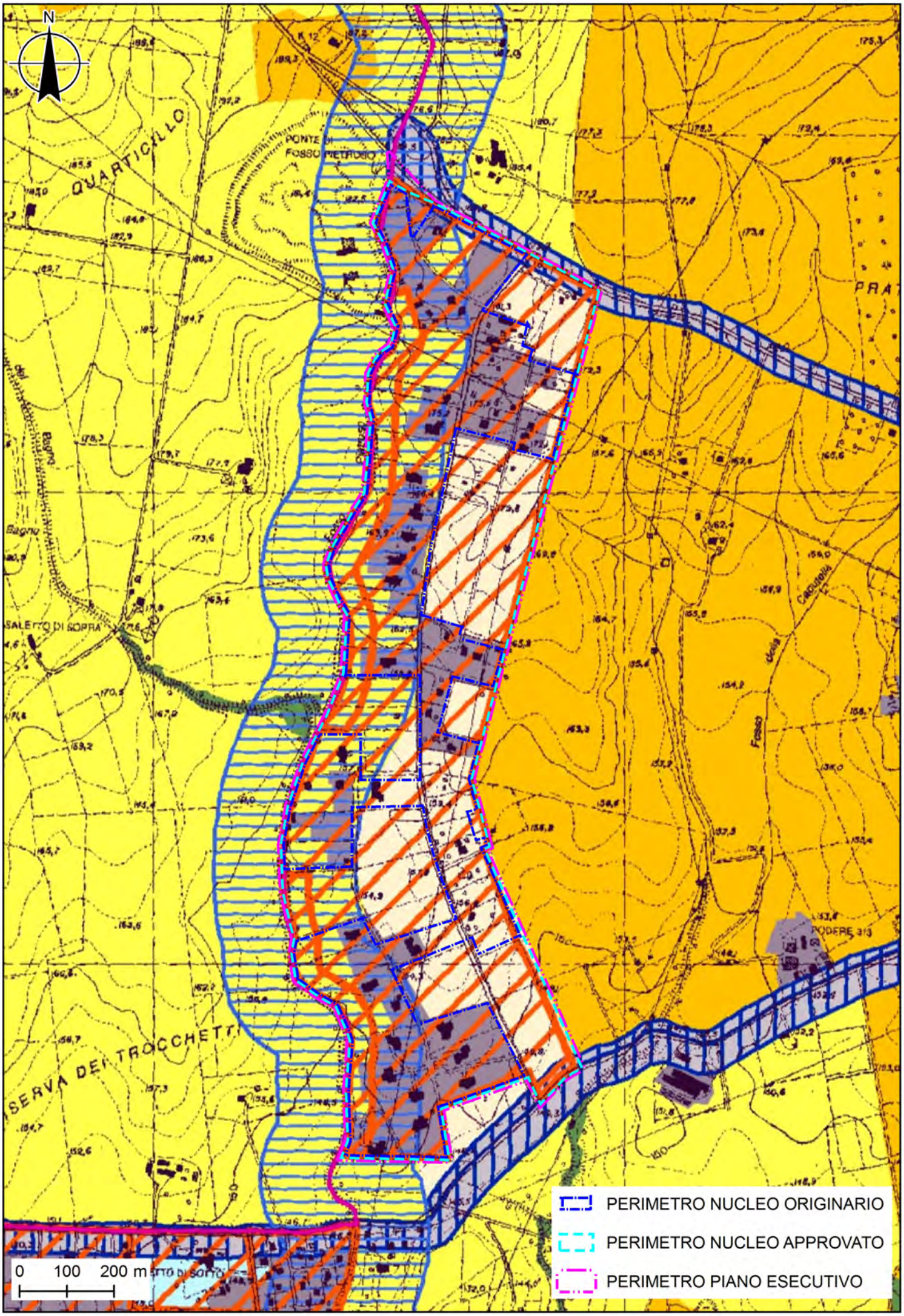
N
QUARTICILLO
PONTE DI FOSSO PIETROSO
SALETTO DI SOPRA
SERVA DEI TROCCHETTI
PODERE 313
PERIMETRO NUCLEO ORIGINARIO
PERIMETRO NUCLEO APPROVATO
PERIMETRO PIANO ESECUTIVO
0 100 200 m

Comune:	Provincia:	PTP:	Proposta numero:
ROMA	**ROMA**	**15/7**	**058091_P256**

C.T.R.	Scala:
364160	**1:10000**

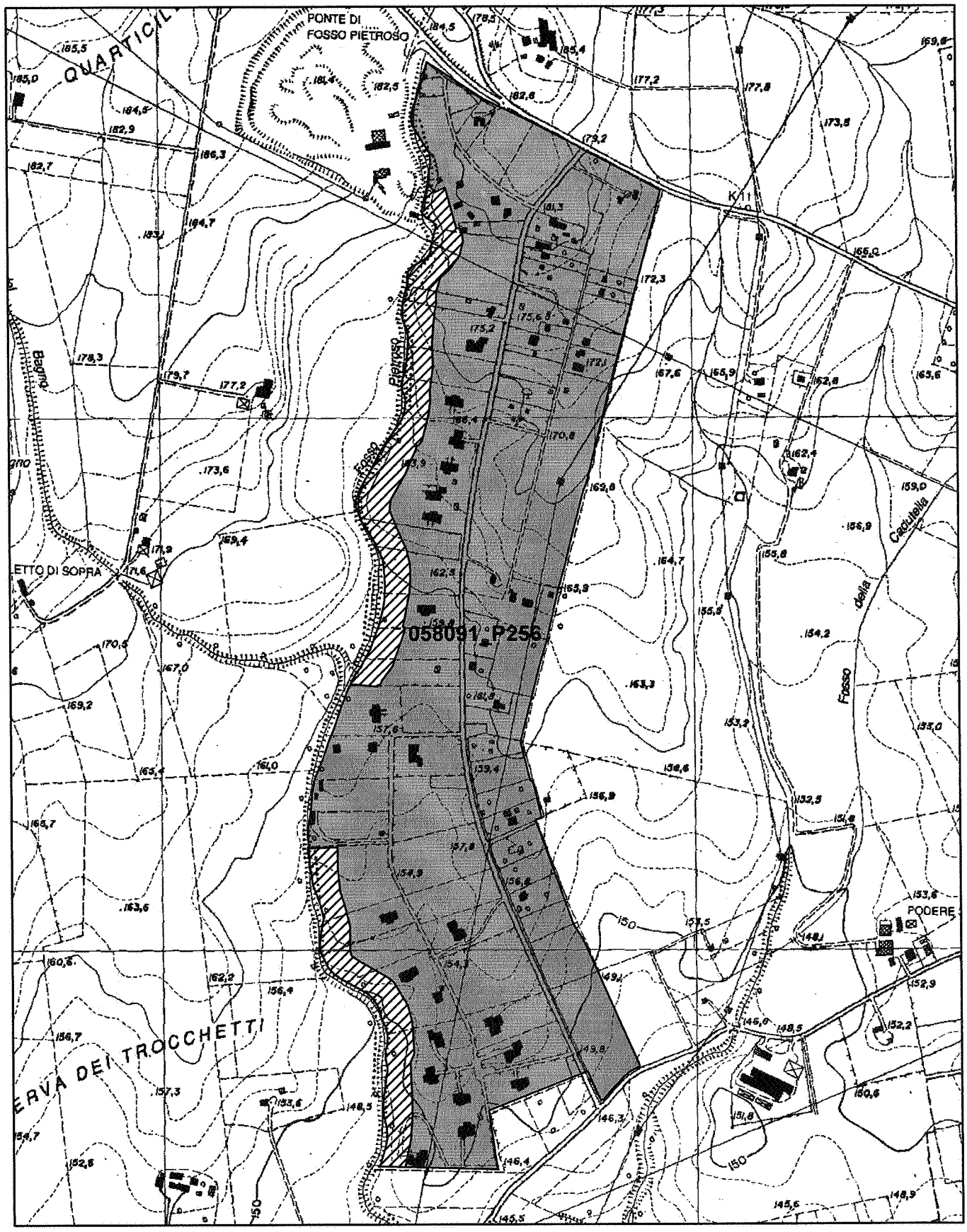

Legenda	accolta/accolta parzialmente	respinta

Note:

00387

Fogli Carta Tecnica Regionale 1:10.000

255	Proposta	15/10	0	0	0	0

L'Amministrazione Comunale Dipartimento U.O. 2 e U.O.9 Dipartimento VI, con nota n. 16433 del 12 ottobre 2006, ha trasmesso la documentazione tecnica relativa agli interventi nell'ambito PTP 15/10: programma integrato attività XVa5 ansa Magliana

Esito	Parere
Accolta	Accolta secondo quanto precisato al punto 3c dei criteri di valutazione delle osservazioni dei comuni per la parte interessata dalla presenza di beni archeologici subordinatamente ai pareri paesistici. In relazione alla presenza del corso d'acqua per le aree urbanizzate si applicano le disposizioni di cui al co. 7 dell'art. 7 L.R. 24/98 e co.8

058091_P255

Fogli Carta Tecnica Regionale 1:10.000

256	Proposta	15/7	0	0	0	0

L'Amministrazione Comunale Dipartimento U.O. 2 e U.O.9 Dipartimento VI, con nota n. 16433 del 12 ottobre 2006, ha trasmesso la documentazione tecnica relativa agli interventi nell'ambito PTP 15/7: nucleo perimetrato 19.9 fosso Pietroso

Esito	Parere
Accolta Parzialmente	Accolta secondo quanto precisato al punto 3c dei criteri di valutazione delle osservazioni dei comuni nel rispetto del corso d'acqua per il quale si applicano le disposizioni di cui al co. 8 dell'art. 7 L.R. 24/98 e, per le aree urbanizzate perimetrate dal PTPR, si applicano le disposizioni di cui al co. 7 dell'art. 7. In relazione alla presenza di beni archeologici le trasformazioni sono subordinate al rispetto dei beni stessi.

058091_P256

Fogli Carta Tecnica Regionale 1:10.000

257	Proposta	15/7	0	0	0	0

L'Amministrazione Comunale Dipartimento U.O. 2 e U.O.9 Dipartimento VI, con nota n. 16433 del 12 ottobre 2006, ha trasmesso la documentazione tecnica relativa agli interventi nell'ambito PTP 15/7: nucleo perimetrato 20.2 Pantarelli via Anguillarese (A)

Esito	Parere
Accolta	Accolta secondo quanto precisato al punto 3c dei criteri di valutazione delle osservazioni dei comuni per la parte interessata dalla presenza di beni archeologici. Per la parte non vincolata confrontare con il punto 10 dei criteri.

058091_P257

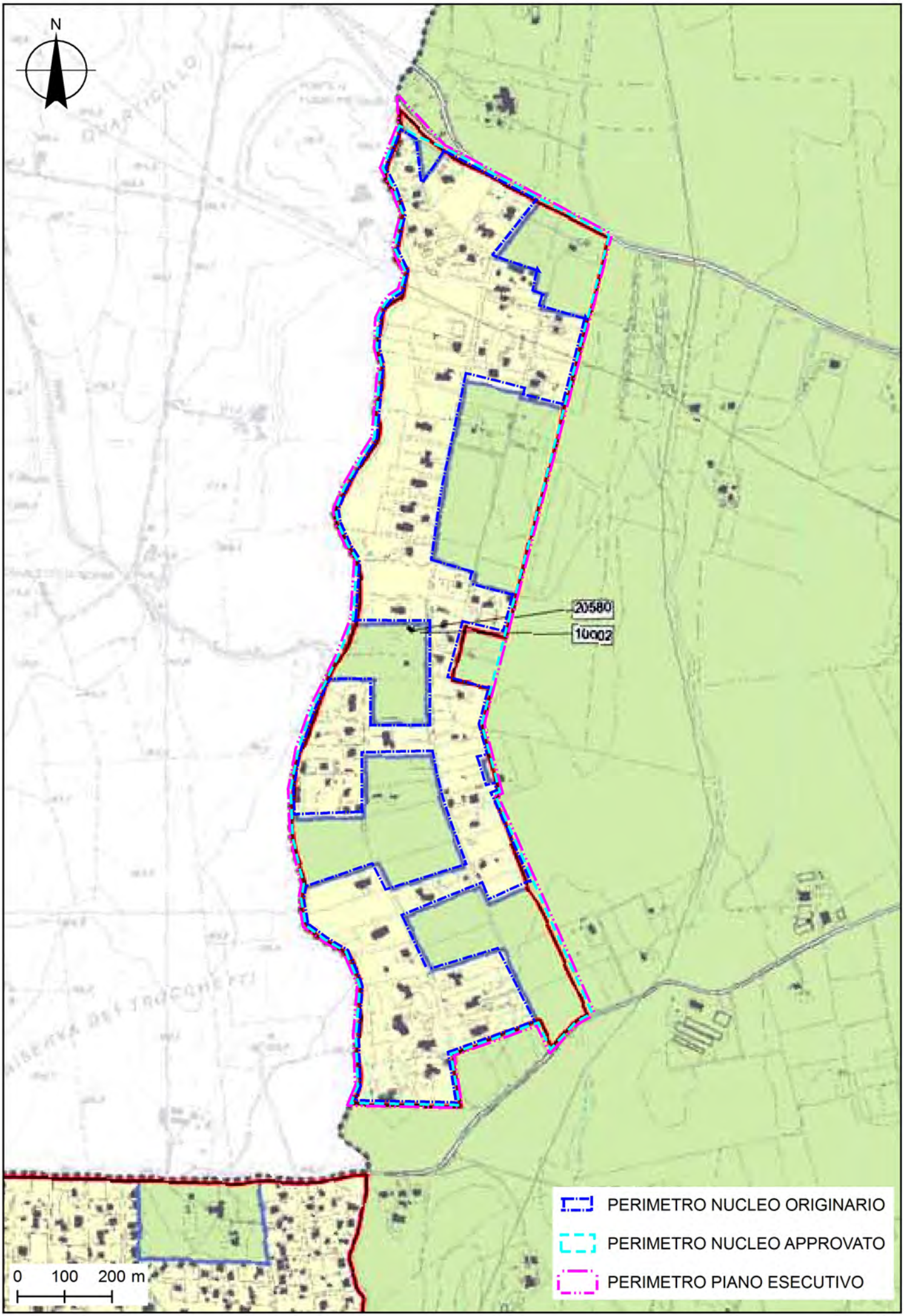
N
20580
10002
PERIMETRO NUCLEO ORIGINARIO
PERIMETRO NUCLEO APPROVATO
PERIMETRO PIANO ESECUTIVO
0 100 200 m

2.5

Allegati al Rapporto Preliminare

SCHEDA 3A
DOCUMENTAZIONE PER AREE TEMATICHE
AREA TEMATICA A "ATMOSFERA"

Fig. 3.A.1 - P.R.Q.A. – Estratto Zone di Piano **Scala: 1:100.000**

Fonte: Regione Lazio, Direzione Regionale ambiente e Cooperazione tra i popoli, Piano Regionale per il Risanamento della Qualità dell'Aria, Cap.4

Fig. 3.A.2 - Mappa Zone omogenee **Scala: 1:750.000**

Fonte: *5° Congresso Nazionale CIRIAF – Atti (Perugia 8/9 aprile 2005)* LA VALUTAZIONE DELLA QUALITÀ DELL'ARIA NELLA PROVINCIA DI ROMA - D.Brocco, P. Barattini, V.Leonardi, M.Maso, A.Rossini, A. Venditti e P.Prignani. Provincia di RomaServizio Tutela Aria ed Energia.

Doc. 3.A.3 – Climatologia

Redatta da Asa- Dott. Geol. Leonardo Nolasco. Fonte: dati stazione meteo climatica di Vigna di Valle aereoporto tratti da web.

Doc. 3.A.4 – P.R.Q.A. – Estratto Zone di Piano

Fonte: Regione Lazio, Direzione Regionale ambiente e Cooperazione tra i popoli, Piano Regionale per il Risanamento della Qualità dell'Aria, Cap.4, pag. 50-52.

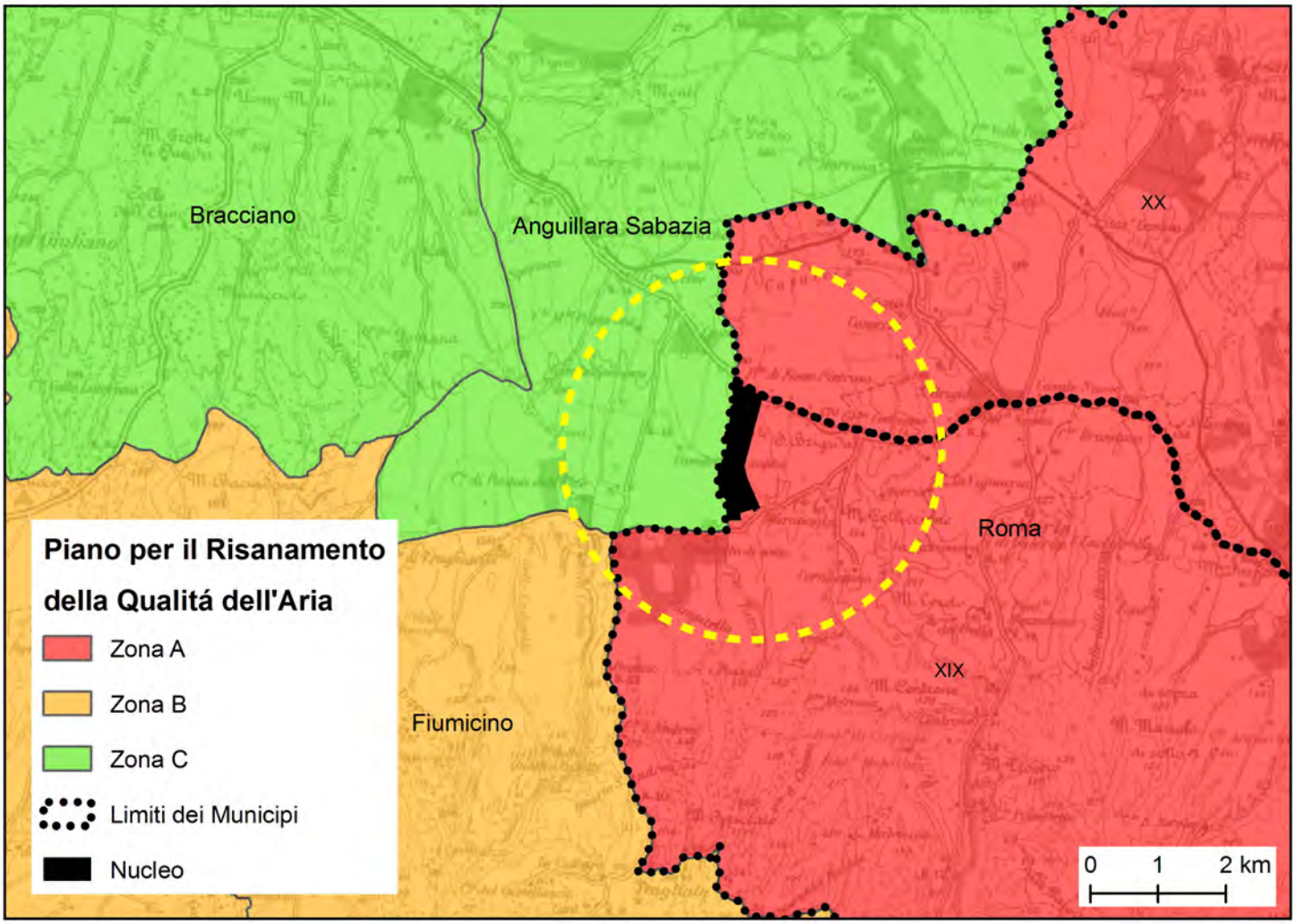
Bracciano
Anguillara Sabazia
XX
Roma
XIX
Fiumicino
Piano per il Risanamento della Qualitá dell'Aria
Zona A
Zona B
Zona C
Limiti dei Municipi
Nucleo
0 1 2 km

3.A.1

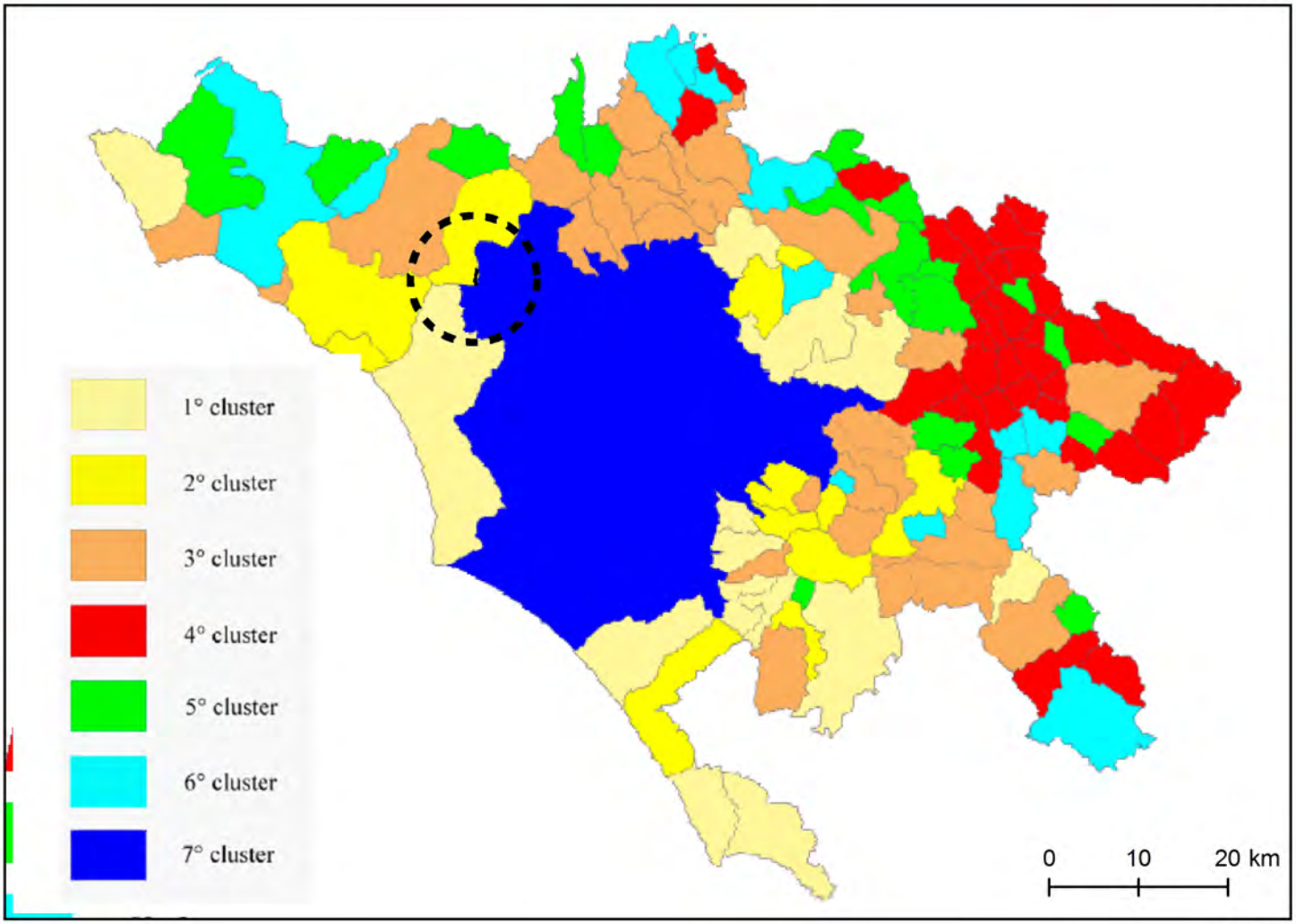
1° cluster
2° cluster
3° cluster
4° cluster
5° cluster
6° cluster
7° cluster
0 10 20 km

3.A.2

CLIMATOLOGIA

Per la caratterizzazione meteoclimatica del quadrante in studio sono stati utilizzati i dati della stazione meteoclimatica di Vigna di Valle aereoporto stazione di riferimento per il Servizio Meteorologico dell'Aeronautica Militare e per l'Organizzazione Mondiale della Meteorologia, ubicata in località Vigna di Valle e la più vicina all'area in studio.

L'attività della stazione meteorologica ebbe inizio nel 1943 presso l'idroscalo, in un'ubicazione diversa dall'attuale, peraltro cambiata alcune volte nel corso della storia, fino ad avere l'attuale sede, a partire dal 6 giugno 1981, al km 20,100 della via Braccianese Claudia, a poche centinaia di metri di distanza dalla stazione di Vigna di Valle.

La stazione meteorologica è situata nell'Italia centrale, in provincia di Roma, presso il Lago di Bracciano, a 270 metri s.l.m..

L'esatta ubicazione è all'interno di un'area verde, tra la riva meridionale del lago e la palazzina del *Reparto Sperimentazioni di Meteorologia Aeronautica*, che proprio qui ha la propria sede dal 1966. Il suddetto reparto è specializzato nella sperimentazione delle strumentazioni utilizzate nella rilevazione dei dati meteorologici, tra i quali lo scintillometro, in grado di rilevare la turbolenza al suolo e la relativa genesi.

Per la stazione si hanno a disposizione diverse medie climatiche in periodi di riferimento differenti cosi' schematizzati:

Dati climatologici 1971-2000

In base alle medie climatiche del trentennio 1971-2000, le più recenti in uso, la temperatura media del mese più freddo, gennaio, è di 7,2 °C, mentre quella del mese più caldo, agosto, è di 24 °C; mediamente si contano 6 giorni di gelo all'anno e 27 giorni annui con temperatura massima uguale o superiore a 30 °C. Nel trentennio esaminato, i valori estremi di temperatura sono i +38,7 °C dell'agosto 1981 e i -6,2 °C del gennaio 1985.

Le precipitazioni medie annue si attestano a 949 mm, mediamente distribuite in 81 giorni, con minimo in estate, picco massimo in autunno e massimo secondario in inverno.

L'umidità relativa media annua fa registrare il valore di 73,2% con minimi di 66% a luglio e ad agosto e massimi di 80% a novembre e a dicembre; mediamente si contano 27 giorni annui con episodi nebbiosi.

Di seguito è riportata la tabella con le medie climatiche e i valori massimi e minimi assoluti registrati nel trantennio 1971-2000 e pubblicati nell'Atlante Climatico d'Italia del Servizio Meteorologico dell'Aeronautica Militare relativo al medesimo trentennio.

BRACCIANO VIGNA DI VALLE (1971-2000)	Mesi												Stagioni				Anno
	Gen	Feb	Mar	Apr	Mag	Giu	Lug	Ago	Set	Ott	Nov	Dic	Inv	Pri	Est	Aut	
T. max. media (°C)	10,1	11,3	13,7	16,0	21,2	25,2	28,9	29,1	24,7	19,5	14,2	10,9	**10,8**	**17**	**27,7**	**19,5**	**18,7**
T. min. media (°C)	4,2	4,3	5,7	7,5	11,7	15,3	18,3	18,8	16,0	12,3	8,1	5,4	**4,6**	**8,3**	**17,5**	**12,1**	**10,6**
T. max. assoluta (°C)	16,3 (1975)	20,6 (1990)	23,8 (1991)	25,2 (2000)	29,7 (1979)	34,1 (1982)	38,5 (1983)	38,7 (1981)	35,3 (1982)	28,5 (1990)	21,0 (1992)	18,8 (2000)	**20,6**	**29,7**	**38,7**	**35,3**	**38,7**
T. min. assoluta (°C)	-6,2 (1985)	-2,7 (1986)	-4,6 (1971)	0,2 (1995)	5,4 (1991)	9,4 (1986)	11,0 (2000)	11,9 (1972)	8,2 (1972)	2,6 (1974)	-2,0 (1973)	-4,2 (1996)	**-6,2**	**-4,6**	**9,4**	**-2**	**-6,2**
Giorni di calura ($T_{max} \geq 30$ °C)	0	0	0	0	0	2	11	13	1	0	0	0	**0**	**0**	**26**	**1**	**27**
Giorni di gelo ($T_{min} \leq 0$ °C)	2	2	1	0	0	0	0	0	0	0	0	1	**5**	**1**	**0**	**0**	**6**
Precipitazioni (mm)	88,1	89,5	70,6	98,8	52,6	43,4	15,5	42,2	82,8	128,9	131,5	104,7	**282,3**	**222**	**101,1**	**343,2**	**948,6**
Giorni di pioggia (≥ 1 mm)	9	8	8	9	6	4	2	3	6	8	9	9	**26**	**23**	**9**	**23**	**81**
Giorni di nebbia	4	4	4	3	2	1	0	1	1	2	3	3	**11**	**9**	**2**	**6**	**28**
Umidità relativa (%)	78	73	71	74	72	70	66	66	71	77	80	80	**77**	**72,3**	**67,3**	**76**	**73,2**

Tabella 1: Dati meteoclimatici relativi al periodo di osservazione 1971-2000

Dati climatologici 1961-1990

Secondo i dati medi del trentennio 1961-1990, ancora in uso per l'Organizzazione meteorologica mondiale e definito Climate Normal (CLINO), la temperatura media del mese più freddo, gennaio, si attesta a +6,7 °C, mentre quella del mese più caldo, luglio, è di +23,6 °C. Nel medesimo trentennio, la temperatura minima assoluta ha toccato i -7,0 °C nel gennaio 1963 (media delle minime assolute annue di -2,5 °C), mentre la massima assoluta ha fatto registrare i +38,7 °C nell'agosto 1981 (media delle massime assolute annue di +35,2 °C).

La nuvolosità media annua si attesta a 3,9 okta, con minimo di 2,2 okta a luglio e massimo di 4,9 okta a novembre.

Le precipitazioni medie annue si attestano a 965 mm annui, distribuite mediamente in 85 giorni, con picco in autunno-inverno e minimo relativo estivo.

L'umidità relativa media annua fa registrare il valore di 72,8% con minimi di 65% a luglio e ad agosto e massimi di 79% a novembre e a dicembre.

L'eliofania assoluta media annua si attesta a 6,8 ore giornaliere, con massimo di 10,9 ore giornaliere a luglio e minimo di 3,6 ore giornaliere a dicembre.

BRACCIANO VIGNA DI VALLE (1961-1990)	Mesi												Stagioni				Anno
	Gen	Feb	Mar	Apr	Mag	Giu	Lug	Ago	Set	Ott	Nov	Dic	Inv	Pri	Est	Aut	
T. max. media (°C)	9,8	11,0	13,5	16,5	21,1	25,4	29,2	29,0	25,2	19,8	14,3	10,7	**10,5**	**17**	**27,9**	**19,8**	**18,8**
T. min. media (°C)	3,6	4,0	5,3	7,5	11,3	15,0	18,0	18,1	15,9	12,1	7,9	4,9	**4,2**	**8**	**17**	**12**	**10,3**
T. max. assoluta (°C)	18,6 (1962)	20,6 (1990)	23,6 (1977)	25,4 (1970)	29,7 (1979)	35,6 (1965)	38,5 (1983)	38,7 (1981)	35,3 (1982)	28,5 (1990)	22,5 (1968)	18,4 (1989)	**20,6**	**29,7**	**38,7**	**35,3**	**38,7**
T. min. assoluta (°C)	-7,0 (1963)	-4,0 (1965)	-4,8 (1963)	0,0 (1970)	4,5 (1970)	7,6 (1969)	11,5 (1970)	10,7 (1969)	8,2 (1972)	2,6 (1974)	-2,0 (1973)	-4,0 (1961)	**-7**	**-4,8**	**7,6**	**-2**	**-7**
Nuvolosità (okta al giorno)	4,4	4,8	4,5	4,6	4,0	3,6	2,2	2,5	2,9	3,4	4,9	4,7	**4,6**	**4,4**	**2,8**	**3,7**	**3,9**
Precipitazioni (mm)	108,5	96,3	76,7	78,5	55,7	40,5	19,3	46,0	84,8	110,2	131,8	117,0	**321,8**	**210,9**	**105,8**	**326,8**	**965,3**
Giorni di pioggia (≥ 1 mm)	10	8	9	8	6	5	3	4	5	8	10	10	**28**	**23**	**12**	**23**	**86**
Umidità relativa (%)	77	74	72	74	73	70	65	65	70	76	79	79	**76,7**	**73**	**66,7**	**75**	**72,8**
Eliofania assoluta (ore al giorno)	4,1	4,7	5,4	6,8	8,6	9,4	10,9	9,8	8,0	6,4	4,3	3,6	**4,1**	**6,9**	**10**	**6,2**	**6,8**
Radiazione solare globale media (centesimi di MJ/mq)	622	895	1 314	1 790	2 286	2 495	2 612	2 253	1 710	1 173	688	515	**2 032**	**5 390**	**7 360**	**3 571**	**18 353**

Tabella 2: Dati meteoclimatici relativi al periodo di osservazione 1961-1990

Dati climatologici 1951-1980:

In base alle medie climatiche del periodo 1951-1980, effettivamente elaborate a partire dal 1954, la temperatura media del mese più caldo, agosto, si attesta a +23,5 °C, mentre la temperatura media del mese più freddo, gennaio, fa registrare il valore di +6,9 °C.

Nel trentennio esaminato, la temperatura massima più elevata di +38,8 °C risale all'agosto 1956, mentre la temperatura minima più bassa di -7,0 °C fu registrata nel gennaio 1963.

BRACCIANO VIGNA DI VALLE (1951-1980)	Mesi												Stagioni				Anno
	Gen	Feb	Mar	Apr	Mag	Giu	Lug	Ago	Set	Ott	Nov	Dic	Inv	Pri	Est	Aut	
T. max. media (°C)	9,9	11,4	13,5	16,5	21,3	25,5	29,2	29,2	25,1	19,7	14,4	10,8	**10,7**	**17,1**	**28**	**19,7**	**18,9**
T. min. media (°C)	3,8	4,0	5,2	7,3	11,1	14,9	17,5	17,8	15,5	11,5	7,8	4,8	**4,2**	**7,9**	**16,7**	**11,6**	**10,1**
T. max. assoluta (°C)	18,6 (1962)	21,4 (1960)	23,6 (1977)	25,4 (1970)	29,8 (1958)	35,6 (1965)	37,6 (1967)	38,8 (1956)	34,4 (1969)	28,5 (1958)	22,5 (1968)	19,0 (1954)	**21,4**	**29,8**	**38,8**	**34,4**	**38,8**
T. min. assoluta (°C)	-7,0 (1963)	-6,5 (1956)	-4,8 (1963)	0,0 (1970)	2,5 (1957)	7,6 (1969)	11,5 (1970)	10,7 (1969)	8,2 (1972)	2,6 (1974)	-2,0 (1973)	-4,0 (1961)	**-7**	**-4,8**	**7,6**	**-2**	**-7**

Tabella 3: Dati meteoclimatici relativi al periodo di osservazione 1951-1980

Temperature estreme mensili dal 1954 ad oggi

Nella tabella 4 sottostante sono riportate le temperature massime e minime assolute mensili, stagionali ed annuali dal 1954 ad oggi, con il relativo anno in cui si queste si sono registrate. La massima assoluta del

periodo esaminato di +38,8 °C risale all'agosto 1956, mentre la minima assoluta di 7,0 °C è del gennaio 1963.

BRACCIANO VIGNA DI VALLE (1954-2011)	Mesi												Stagioni				Anno
	Gen	Feb	Mar	Apr	Mag	Giu	Lug	Ago	Set	Ott	Nov	Dic	Inv	Pri	Est	Aut	
T. max. assoluta (°C)	18,6 (1962)	21,4 (1960)	23,8 (1991)	27,2 (2003)	31,4 (2003)	35,6 (1965)	38,5 (1983)	38,8 (1956)	35,3 (1982)	28,5 (1958)	24,4 (2004)	19,0 (1954)	**21,4**	**31,4**	**38,8**	**35,3**	**38,8**
T. min. assoluta (°C)	−7,0 (1963)	−6,5 (1956)	−4,8 (1963)	−0,6 (2003)	2,5 (1957)	7,6 (1969)	11,0 (2000)	10,7 (1969)	8,2 (1972)	2,6 (1974)	−2,0 (1973)	−4,2 (1996)	**-7**	**-4,8**	**7,6**	**-2**	**-7**

Tabella 3: Dati meteoclimatici relativi al periodo di osservazione 1951-1980

4.2.1 Agglomerato di Roma

L'agglomerato di Roma è costituito dall'intero territorio comunale che si estende per 1282 km2 e ha una popolazione di 2.705.603. Il territorio è suddivisibile in tre zone: Agro romano costituito dalla fascia compresa tra i confini comunali e il grande raccordo anulare, la cui destinazione urbanistica è per la maggior parte agricola anche se sono presenti gli insediamenti industriali in località Ponte Galeria, dove è ubicata la raffineria di petrolio greggio, e la zona industriale del Tiburtino; in questa fascia sono anche presenti insediamenti residenziali talora anche estesi, quali le zone residenziali che si sviluppano in destra e in sinistra della Cristoforo Colombo, della via Cassia, della via Aurelia; lungo le altre vie consolari sono presenti sempre delle zone residenziali frammiste a insediamenti industriali che però non raggiungono estensioni come quelle prima dette; la seconda zona è delimitata dal GRA e l'anello ferroviario e ha carattere prevalentemente urbano di tipo residenziale e uffici; la terza zona è la zona compresa entro l'anello ferroviario. Una caratteristica di Roma è la presenza di ampie zone verdi che si insinuano profondamente nella città facendole assumere un aspetto tra zone verdi e zone edificate a raggiera.

La città è interessata da un'unica attività industriale rilevante ai fini dell'inquinamento atmosferico costituita dalla raffineria di petrolio greggio, ubicata nella zona nord ovest; la raffineria utilizza per i processi 125000 tonnellate di combustibile costituito per il90% circa da idrogeno, metano e idrocarburi alifatici leggeri; il rimanente 10% è costituito da combustibili liquidi; la raffineria non ha quindi emissioni significative di polveri mentre l'emissione di ossidi di azoto è valutata in 500 ton/anno; nella stessa zona è ubicato l'impianto di incenerimento dei rifiuti ospedalieri con produzione di energia elettrica dotato di un sofisticato sistema di abbattimento delle emissioni, e la discarica dei rifiuti di Malagrotta.

In località Tor di Valle è ubicata una centrale termoelettrica dell'ACEA della potenzialità di 300 MW che utilizza come combustibile metano.

Nel quartiere Ostiense è ubicata la centrale termoelettrica di Montemartini, piccola centrale a turbina, combustibile gasolio, che ha il compito di coprire le punte di richieste di energia elettrica

Nella parte est (Tiburtina Prenestina Casilina) è presente una estesa zona in cui sono insediate attività industriali di tipologie che non presentano emissioni rilevanti.

Le problematiche poste dalla città in ordine ai fenomeni di inquinamento sono quindi riconducibili all'enorme contributo apportato dalle emissioni da traffico autoveicolare, nei periodi invernali, al contributo dei processi di riscaldamento ambientale, e in minor misura, agli insediamenti industriali.

4.2.2 Agglomerato di Frosinone

Il comune di Frosinone ha una estensione territoriale di 47 km^2 e una popolazione di 48.175 abitanti.

Nel comune sono presenti numerosi insediamenti industriali di cui due sono classificabili ai fini delle emissioni in atmosfera come sorgenti puntuali di emissioni, la Klopman International (produzione tessuti) e la Solac (latte e derivati); sono classificabili come insediamenti localizzati gli insediamenti Michelangelo (capi di abbigliamento) Cioce Pietro (conglomerati bituminosi), Fonderie S. Martino (fusione Ghisa).

Si fa notare che il comune di Frosinone si discosta nettamente dalle condizioni riscontrate in tutti gli altri agglomerati del Lazio di analoga dimensione.

Tale fatto può essere ricondotto alla situazione morfologica della città che è tale da favorire il ristagno degli inquinanti e all'ubicazione del punto di rilevamento che potrebbe non essere soddisfacentemente rappresentativo della qualità dell'aria della città, ma risentire particolarmente di condizioni locali di traffico pesante.

Anche nel caso di Frosinone deve ritenersi che la qualità dell'aria sia influenzata negativamente da diverse sorgenti, principalmente devono essere ritenuti responsabili il traffico urbano, il riscaldamento domestico e le fonti industriali .

Il sito di misura è interessato dal traffico di automezzi pesanti in uscita dalla Casilina e diretto verso il casello dell'autostrada Roma – Napoli. Si deve sottolineare che la situazione del traffico pesante di attraversamento di Frosinone si avvierà ad un netto miglioramento soltanto in conseguenza della attesa realizzazione del casello autostradale in località Ferentino che dovrebbe eliminare tutto il traffico proveniente dalla zona industriale di Sora in transito su via dei Monti Lepini diretto verso l'autostrada.

Studi di caratterizzazione delle polveri sottili, effettuati dal CNR su commissione del Comune di Frosinone, hanno evidenziato che il traffico autoveicolare rappresenta la componente principale dell'inquinamento nel centro urbano, mentre le componenti secondarie del PM, misurate in siti fuori dal centro urbano, indicano una influenza delle sorgenti industriali presenti nell'area.

4.2.3 Zona B

La zona B comprende 31 comuni che rappresentano il 17,55% dell'intero territorio regionale in cui risiedono 1.192.830 abitanti, pari a circa il 22% della popolazione laziale.

A differenza della zona A, puntualmente localizzata nei territori dei due comuni di Roma e Frosinone, la zona B appare frammentata nel territorio e include tutti quei comuni per i quali si è già registrato un superamento degli standard della qualità dell'aria, per almeno un inquinante, oppure si è stimato un elevato rischio di superamento.

I determinanti del rischio sono di origine diversa anche se ovviamente tra loro interrelati. In buona parte sono rappresentati dalle principali sorgenti di inquinamento industriale del Lazio che comprendono: le centrali termoelettriche di Civitavecchia, i cementifici di Guidonia e Colleferro, il polo della ceramica di Civita Castellana, le cartiere di Sora, i poli industriali di Alatri, Ceccano, Cassino, Ferentino, Anagni, Patrica, Aprilia, Cisterna di Latina e Pomezia.

Per altro verso il rischio è diffusamente connesso al livello di urbanizzazione che porta ad includere praticamente quasi tutti i centri regionali con più di 30.000 abitanti e nei quali la maggiore presenza antropica comporta (o è conseguenza di) la localizzazione delle principali infrastrutture e un maggiore sviluppo delle attività commerciali. Vi sono tra questi i rimanenti capoluogo di provincia, Viterbo, Rieti, Latina insieme ai comuni di Cerveteri, Fiumicino, Albano, Ciampino, Marino, Monterotondo, Velletri, Tivoli, Formia.

Infine, anche se per semplificare si fa riferimento ai confini amministrativi comunali, appare ovvio che il peso di una importante sorgente inquinante, per quanto attiene alla sua influenza sulla qualità dell'aria ambiente, non è circoscrivibile esclusivamente al territorio del comune sul quale insiste. Un caso particolare in questo senso è rappresentato dall'area metropolitana di Roma che, come mostrato dalla mappe, presenta modelli di distribuzione degli inquinanti in cui i valori più elevati si estendono alla fascia dei comuni contigui, soprattutto nella fascia sud-occidentale, coinvolgendo, altre ai diversi comuni già citati quelli di Ariccia, Frascati e Genzano.

4.2.4 Zona C

Nella zona C, che copre il 75% del territorio regionale e dove risiede poco meno del 30 % della popolazione, ricadono i restanti 345 comuni del Lazio. Tale territorio, presenta livelli differenziati di qualità dell'aria, ma nel complesso si ritiene poco probabile che si verifichino superamenti degli standard. Per la gran parte di questi comuni si sono stimati infatti valori degli inquinanti tendenzialmente inferiori alla soglia di valutazione superiore.

Tuttavia, come è stato evidenziato nel capitolo relativo alla valutazione della qualità dell'aria, esiste, in particolare per gli inquinanti secondari (ovvero derivati da trasformazioni chimiche in atmosfera di inquinanti primari) come il biossido d'azoto e in parte il PM10, una elevata concentrazione di fondo estesa sull'intero territorio. Pertanto si è ritenuto di dover prevedere misure preventive anche per questi comuni al fine di mantenere un buon livello di qualità dell'aria, ed in ogni caso l'indirizzo normativo stabilisce di provvedere al fine di preservare la migliore qualità dell'aria ambiente compatibile con lo sviluppo sostenibile.

Per avere informazioni puntuali sulle zone, che nel territorio laziale, sono risultate maggiormente critiche, si rimanda alla lettura delle tabelle che riportano gli Standard di Qualità dell'aria (Cap. 2) negli anni 2005 e 2006 per tutte le postazioni della rete di monitoraggio dislocate nel territorio regionale.

Allegati al Rapporto Preliminare

SCHEDA 3B
DOCUMENTAZIONE PER AREE TEMATICHE
AREA TEMATICA B "IDROSFERA"

Fig. 3.B.1 - P.R.T.A. Carta dei bacini idrografici **Scala: 1:100.000**

Fonte: Regione Lazio, Dipartimento del territorio - Piano di tutela delle acque, Tavola n. 1: Carta dei bacini Idrografici del PRTA.

Fig. 3.B.2 - P.R.T.A. Carta idrogeologica **Scala: 1:100.000**

Fonte: Regione Lazio, Dipartimento del territorio - Piano di tutela delle acque, Tavola n.2 bis Carta idrogeologica.

Fig. 3.B.3 P.R.T.A. Carta della vulnerabilità **Scala: 1:100.000**

Fonte: Regione Lazio, Dipartimento del territorio - Piano di tutela delle acque, Tavola n. 3: Carta della vulnerabilità Intrinseca degli acquiferi.

Fig. 3.B.4 P.R.T.A. Carta della tutela **Scala: 1:100.000**

Fonte: Regione Lazio, Dipartimento del territorio - Piano di tutela delle acque, Tavola n. 5: Carta delle aree sottoposte a tutela.

Fig. 3.B.5 - P.R.T.A. Carta dello stato della qualità **Scala: 1:100.000**

Fonte: Regione Lazio, Dipartimento del territorio - Piano di tutela delle acque, Tavola n. 6: Carta dello stato di qualità.

Fig. 3.B.6 - P.R.T.A. Carta degli obiettivi di qualità **Scala: 1:100.000**

Fonte: Regione Lazio, Dipartimento del territorio - Piano di tutela delle acque, Tavola n. 7: Carta degli obiettivi di qualità.

Fig. 3.B.7 Carta idrogeologica **Scala: 1:10.000**

Fonte ASA srl – Dott.. Geol. Leonardo Nolasco

Doc. 3.B.8 – Estratto cenni idrologici ed idrogeologici

Redatta da Asa - Dott.Geol. Leonardo Nolasco Fonti: Relazione geologica a supporto del Piano esecutivo di Recupero degli ambiti territoriali di PRG denominati "Toponimi" in Comune di Roma-NUCLEO 19.9 FOSSO PIETROSO- a cura della SAMSA valutazioni ambientali del Dott. Geol. Michelangelo Miceli dicembre 2010;Domenico Cosentino, Maurizio Parotto, Antonio Praturlon (Coordinatori) SGI (1993) Guide Geologiche Regionali - Volume n. 5 - LAZIO - 14 Itinerari. A cura della Società Geologica Italiana - 1ª ediz. Dicembre 1993 - BE-MA editrice;G. Capelli, R. Mazza e C. Gazzetti (2005)-Strumenti e strategie per la tutela e l'uso compatibile della risorsa idrica nel Lazio - *Gli acquiferi vulcanici* Geologia del territorio del comune di Roma, Ugo Ventriglia - Roma 2003

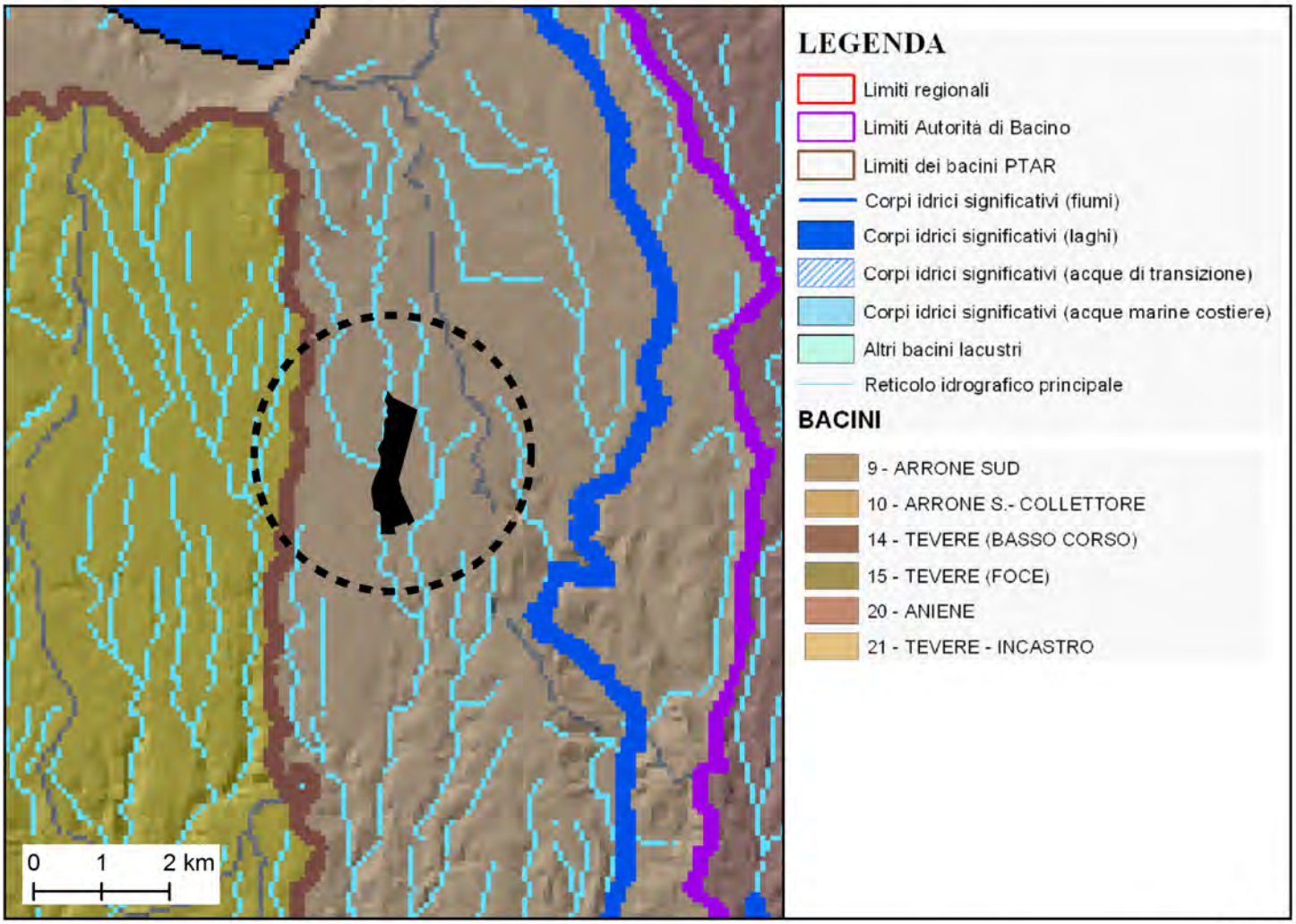
LEGENDA
Limiti regionali
Limiti Autorità di Bacino
Limiti dei bacini PTAR
Corpi idrici significativi (fiumi)
Corpi idrici significativi (laghi)
Corpi idrici significativi (acque di transizione)
Corpi idrici significativi (acque marine costiere)
Altri bacini lacustri
Reticolo idrografico principale
BACINI
9 - ARRONE SUD
10 - ARRONE S.- COLLETTORE
14 - TEVERE (BASSO CORSO)
15 - TEVERE (FOCE)
20 - ANIENE
21 - TEVERE - INCASTRO
0 1 2 km

3.B.1

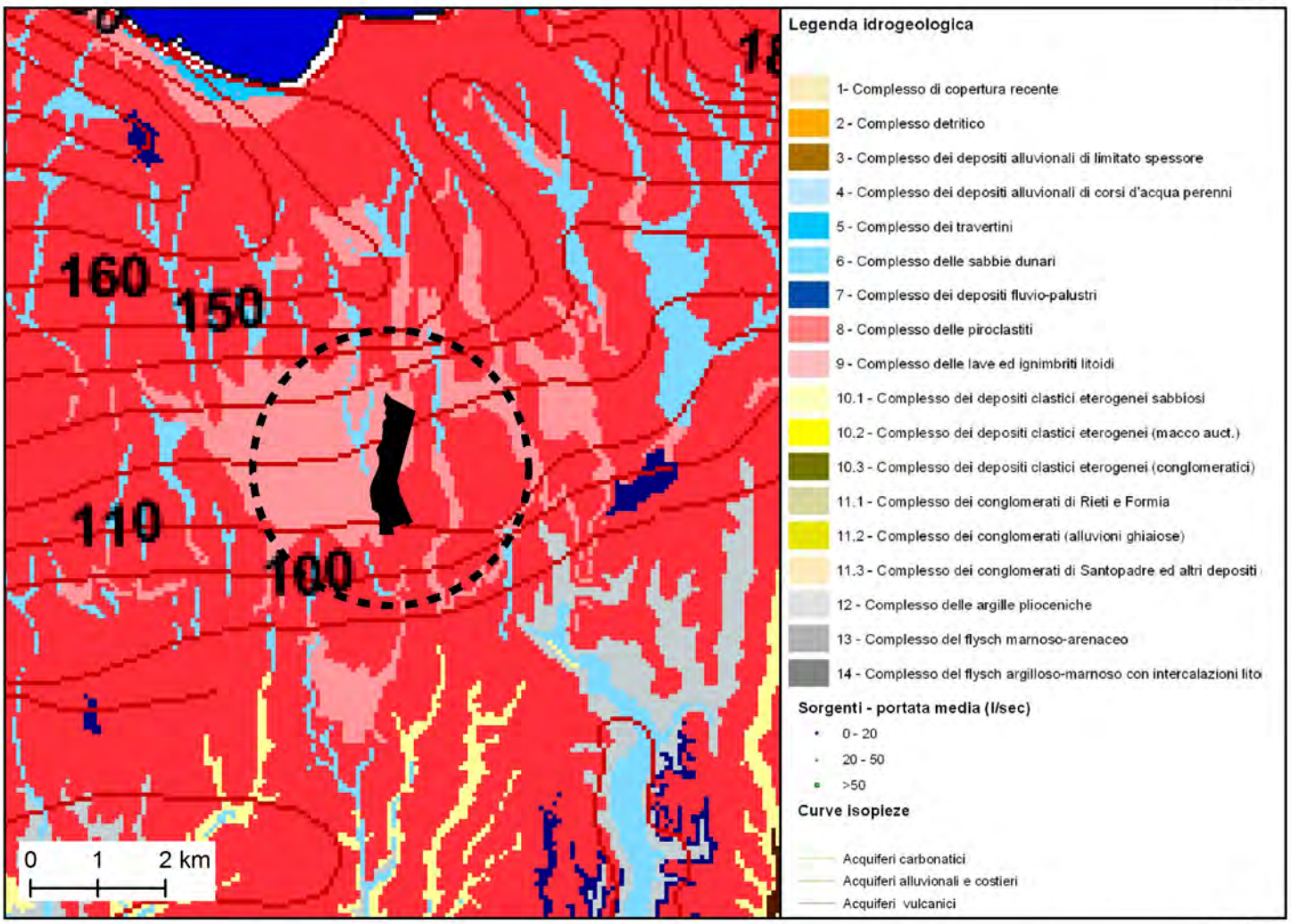
Legenda idrogeologica
1- Complesso di copertura recente
2 - Complesso detritico
3 - Complesso dei depositi alluvionali di limitato spessore
4 - Complesso dei depositi alluvionali di corsi d'acqua perenni
5 - Complesso dei travertini
6 - Complesso delle sabbie dunari
7 - Complesso dei depositi fluvio-palustri
8 - Complesso delle piroclastiti
9 - Complesso delle lave ed ignimbriti litoidi
10.1 - Complesso dei depositi clastici eterogenei sabbiosi
10.2 - Complesso dei depositi clastici eterogenei (macco auct.)
10.3 - Complesso dei depositi clastici eterogenei (conglomeratici)
11.1 - Complesso dei conglomerati di Rieti e Formia
11.2 - Complesso dei conglomerati (alluvioni ghiaiose)
11.3 - Complesso dei conglomerati di Santopadre ed altri depositi
12 - Complesso delle argille plioceniche
13 - Complesso del flysch marnoso-arenaceo
14 - Complesso del flysch argilloso-marnoso con intercalazioni lito
Sorgenti - portata media (l/sec)
0 - 20
20 - 50
>50
Curve isopieze
Acquiferi carbonatici
Acquiferi alluvionali e costieri
Acquiferi vulcanici
160
150
110
100
0 1 2 km

3.B.2

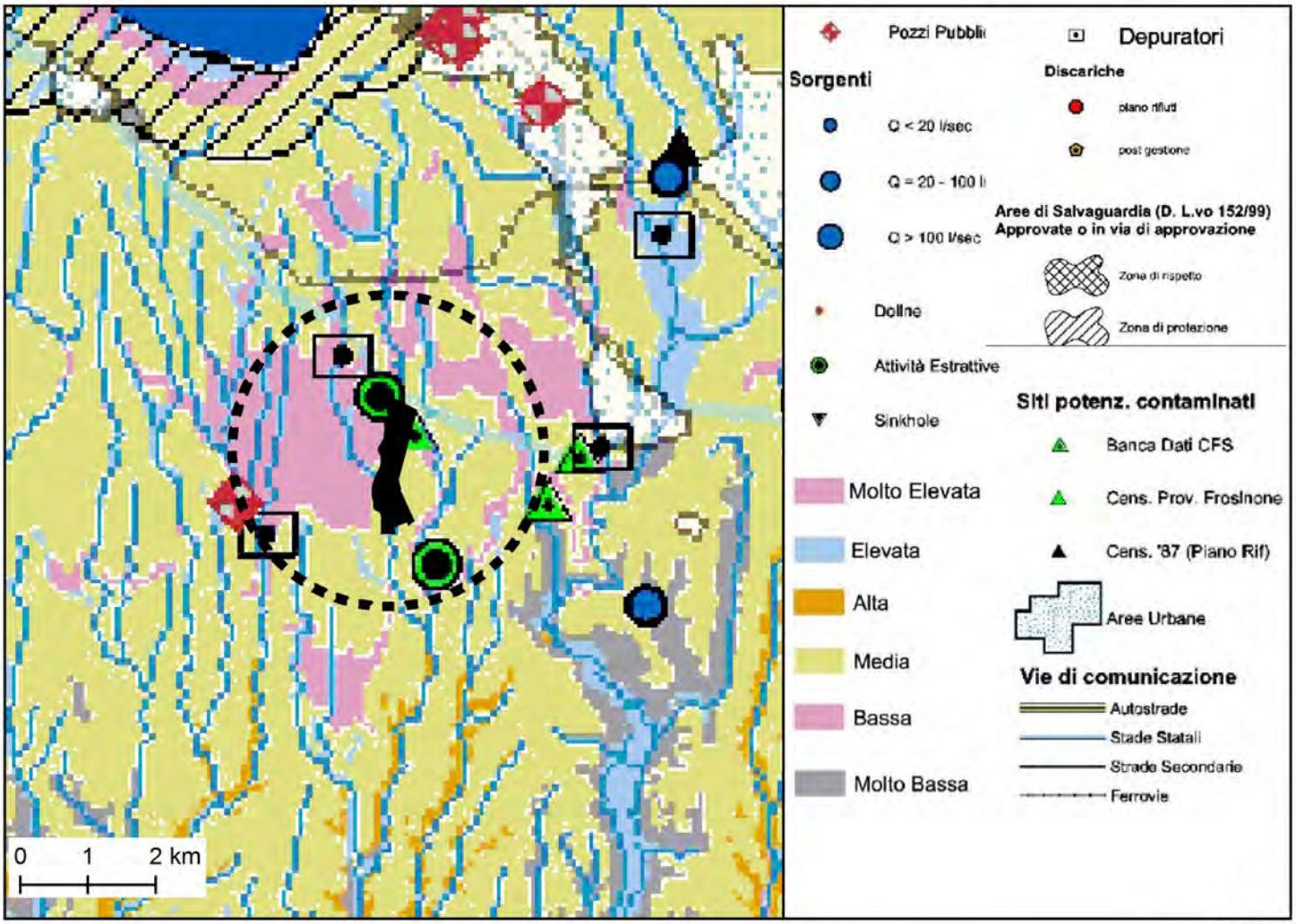
Pozzi Pubblici
Depuratori
Sorgenti
Discariche
piano rifiuti
post gestione
Q < 20 l/sec
Q = 20 - 100 l
Q > 100 l/sec
Aree di Salvaguardia (D. L.vo 152/99)
Approvate o in via di approvazione
Zona di rispetto
Zona di protezione
Doline
Attività Estrattive
Siti potenz. contaminati
Sinkhole
Banca Dati CFS
Molto Elevata
Cens. Prov. Frosinone
Elevata
Cens. '87 (Piano Rif)
Alta
Aree Urbane
Media
Vie di comunicazione
Bassa
Autostrade
Molto Bassa
Stade Statali
Strade Secondarie
Ferrovie
0 1 2 km

3.B.3

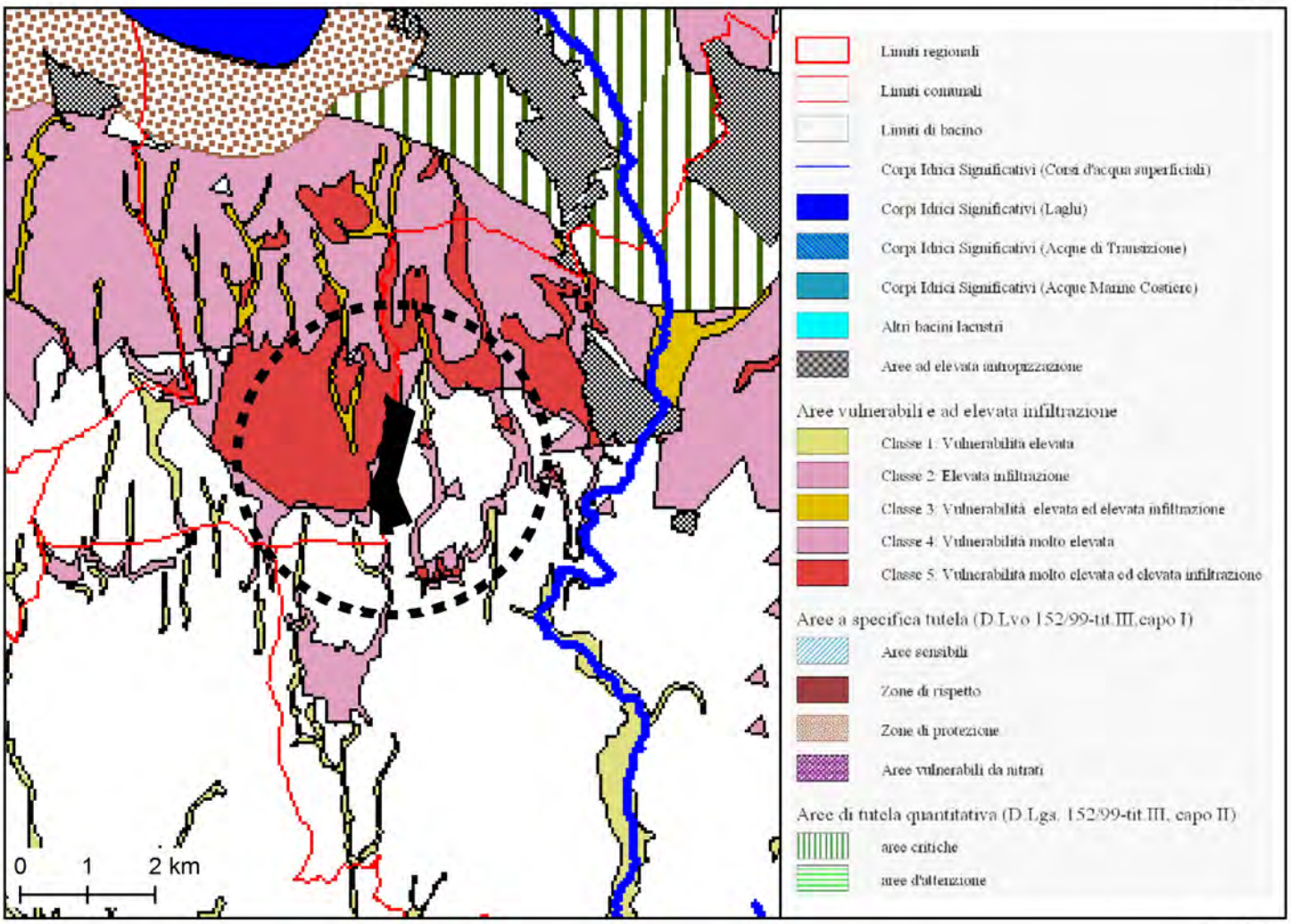
Limiti regionali
Limiti comunali
Limiti di bacino
Corpi Idrici Significativi (Corsi d'acqua superficiali)
Corpi Idrici Significativi (Laghi)
Corpi Idrici Significativi (Acque di Transizione)
Corpi Idrici Significativi (Acque Marine Costiere)
Altri bacini lacustri
Aree ad elevata antropizzazione
Aree vulnerabili e ad elevata infiltrazione
Classe 1: Vulnerabilità elevata
Classe 2: Elevata infiltrazione
Classe 3: Vulnerabilità elevata ed elevata infiltrazione
Classe 4: Vulnerabilità molto elevata
Classe 5: Vulnerabilità molto elevata ed elevata infiltrazione
Aree a specifica tutela (D.Lvo 152/99-tit.III,capo I)
Aree sensibili
Zone di rispetto
Zone di protezione
Aree vulnerabili da nitrati
Aree di tutela quantitativa (D.Lgs. 152/99-tit.III, capo II)
aree critiche
aree d'attenzione
0 1 2 km

3.B.4

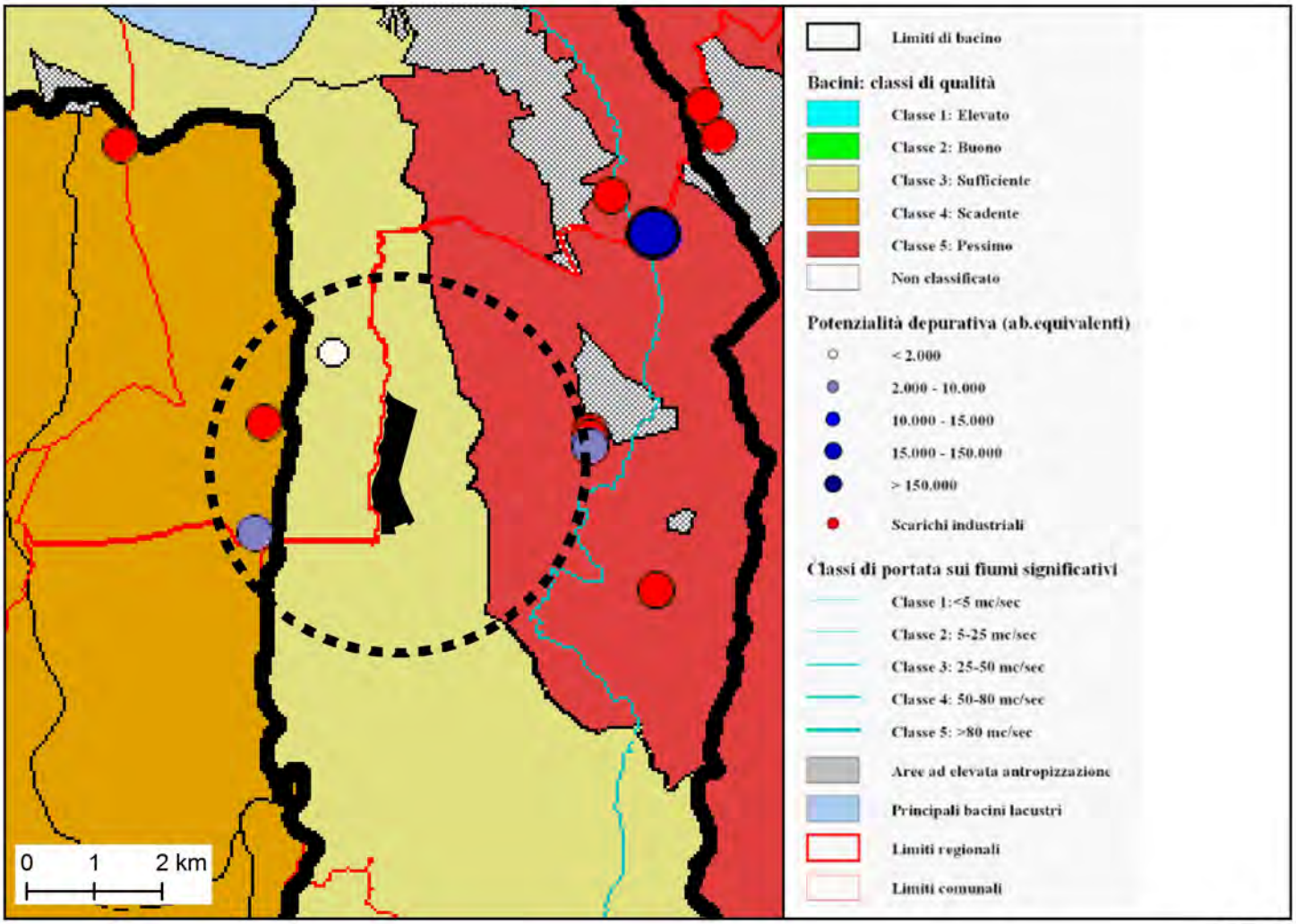
Limiti di bacino
Bacini: classi di qualità
Classe 1: Elevato
Classe 2: Buono
Classe 3: Sufficiente
Classe 4: Scadente
Classe 5: Pessimo
Non classificato
Potenzialità depurativa (ab.equivalenti)
< 2.000
2.000 - 10.000
10.000 - 15.000
15.000 - 150.000
> 150.000
Scarichi industriali
Classi di portata sui fiumi significativi
Classe 1:<5 mc/sec
Classe 2: 5-25 mc/sec
Classe 3: 25-50 mc/sec
Classe 4: 50-80 mc/sec
Classe 5: >80 mc/sec
Aree ad elevata antropizzazione
Principali bacini lacustri
Limiti regionali
Limiti comunali
0 1 2 km

3.B.5

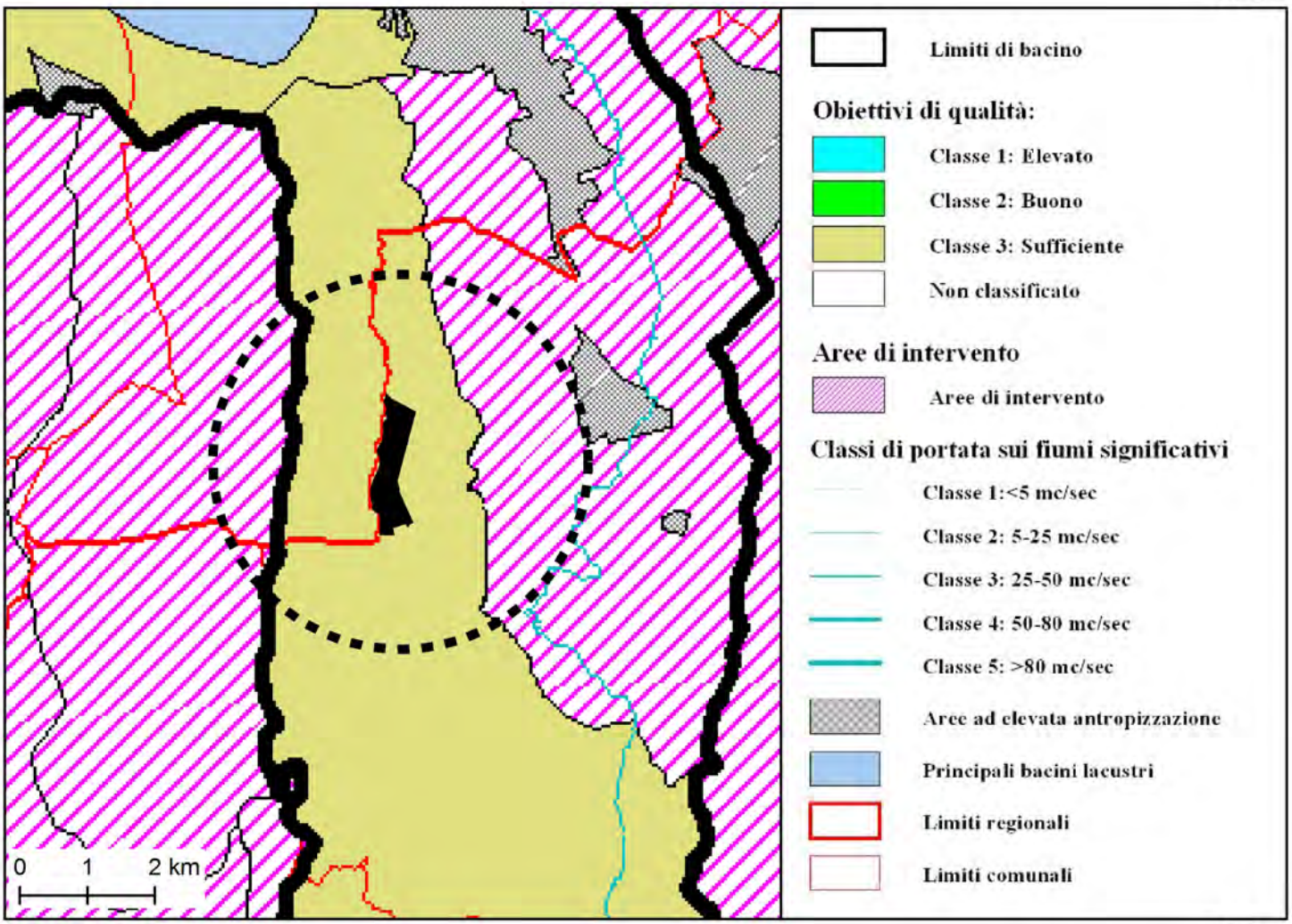
Limiti di bacino
Obiettivi di qualità:
Classe 1: Elevato
Classe 2: Buono
Classe 3: Sufficiente
Non classificato
Aree di intervento
Aree di intervento
Classi di portata sui fiumi significativi
Classe 1:<5 mc/sec
Classe 2: 5-25 mc/sec
Classe 3: 25-50 mc/sec
Classe 4: 50-80 mc/sec
Classe 5: >80 mc/sec
Aree ad elevata antropizzazione
Principali bacini lacustri
Limiti regionali
Limiti comunali
0 1 2 km

3.B.6

CARTA IDROGEOLOGICA

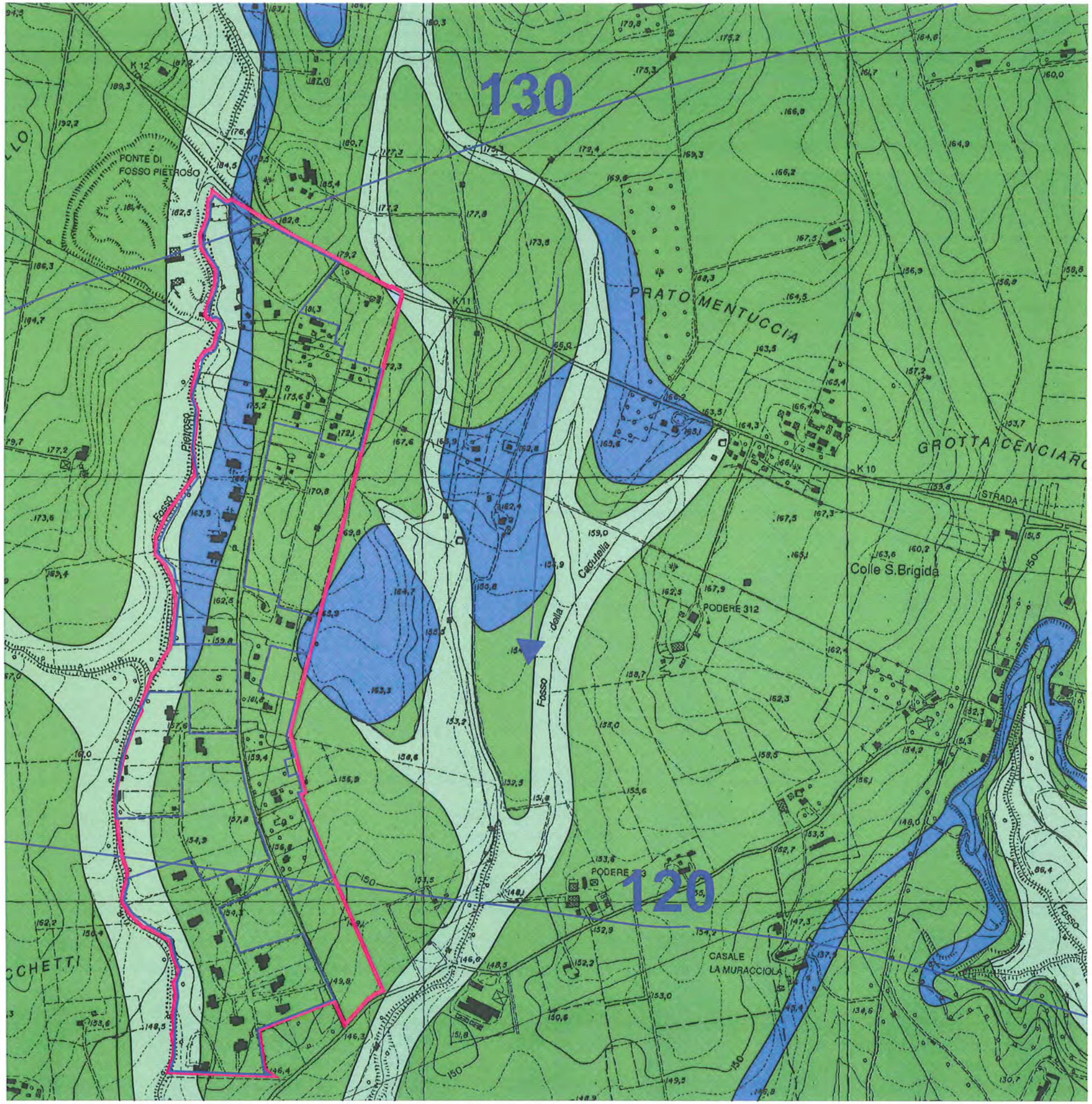

Scala 1:10.000

LEGENDA

Alluvioni attuali: permeabilità variabile per porosità da bassa (limi argillosi e sabbie limose) a media ed alta (sabbie e ghiaie dei depositi del reticolo principale del Tevere ed Aniene).

Colate di Lava. Permeabilità medio-alta per fratturazione.

Depositi piroclastici del Distretto vulcanico Sabatino. Permeabilità da media (livelli vulcanoclastici rimaneggiati, pomici, lapilli) a medio-alta (depositi piroclastici litoidi).

130 Isopieze e quota slm

Direzione di flusso

IDROGRAFIA ED IDROGEOLOGIA

In generale l'idrografia superficiale dell'area in esame è quella tipica delle zone di affioramento di terreni vulcanici: fossi a regime effimero, piuttosto ravvicinati, che confluiscono a 90° su un'asta principale. L'idrografia d'insieme determina un caratteristico sistema digitiforme con dossi allungati tutti verso una direzione prevalente.

Nell'area di studio il fosso principale è il Fosso Pietroso che borda ad ovest l'area in studio e che ha andamento N-S. Più a S questo si incontra con il Fosso della Cadutella (ad est dell'area) anch'esso ad andamento N-S ed entrambi vanno ad alimentare Il Rio Maggiore che da il nome al Bacino idrografico di cui l'area in studio fa parte e che rappresenta un sottobacino del Fiume Arrone.

Il drenaggio naturale delle acque meteoriche rispecchia nelle linee generali l'andamento idrografico di superficie, con direzione centrifuga della falda dal lago di Bracciano dunque nell'area da N verso S.

La falda dovrebbe attestarsi secondo dati di letteratuta (Ventriglia 2003) e dati provenienti dalla relazione geologica "Piano esecutivo di Recupero degli ambiti territoriali di PRG denominati "Toponimi" in Comune di Roma-NUCLEO 19.9 FOSSO PIETROSO- a cura della SAMSA valutazioni ambientali del Dott. Geol. Michelangelo Miceli" a quote slm comprese tra 130 nella zona più a N e 120 nella zona più a S.

L'idrogeologia della zona è dominata dalla presenza del complesso piroclastico tufaceo, dotato nel suo insieme da una permeabilità da media a medio-alta per porosità, dal complesso delle lave mediamente permeabili per fratturazione e dalle alluvioni a permeabilità variabile per

porosità da bassa (limi argillosi e sabbie limose) a media ed alta (sabbie e ghaie dei depositi del reticolo principale) come mostra la Carta idrogeologica.

Questa condizione comporta una circolazione sotterranea quanto mai frazionata e povera che assume consistenza solo negli strati più profondi.

L'assenza di livelli francamente impermeabili per un discreto spessore e la scarsa omogeneità areale dei livelli di acquiclude rendono la zona idrogeologicamente poco significativa. Infatti le rare sorgenti, che si riscontrano prevalentemente lungo le incisioni vallive e che si pongono nell'ambito di un vasto areale circostante, sono di infima portata e interessano più un contesto locale che un discorso idrogeologico di vasto respiro.

Per ciò che riguarda il Piano Regionale di Tutela delle Acque della Regione Lazio -Dipartimento Territorio- (adottato il 30 luglio 2004 con DGR 687 e approvato in data 2 maggio 2006 con DGR 266) l'area in studio rientra in parte nelle aree a vulnerabilità media (piroclastiti e alluvioni) e in parte in quelle vulnerabilità elevata (lave) (Tav.3 del PRTA).

La vulnerabilità degli acquiferi è definita come "*la suscettibilità specifica dei sistemi acquiferi, nelle loro parti componenti e nelle diverse situazioni geometriche e idrodinamiche, ad ingerire e diffondere, anche mitigandone gli effetti, un inquinante fluido o idroveicolato tale da produrre impatto sulla qualità delle acque sotterranee, nello spazio e nel tempo*" (Civita M., 1987).

Tale carta è stata elaborata attraverso un metodo parametrico che prende in considerazione sette parametri (soggiacenza, infiltrazione

efficace, non saturo, tipologia della copertura, acquifero, conducibilità idraulica, superficie topografica) ai quali vengono assegnati punteggi e pesi per valutare la Vulnerabilità intrinseca dell'acquifero.

La realizzazione della "Carta della Vulnerabilità intrinseca degli acquiferi" ha comportato l'analisi di ben 22 complessi idrogeologici ed il loro accorpamento in 6 classi di vulnerabilità variabili da molto elevata a molto bassa. La classificazione è stata effettuata adattando criticamente la legenda unificata alle caratteristiche idrogeologiche dei vari complessi.

L'area in studio inoltre rientra nella Carta delle Aree sottoposte a Tutela solo per una fascia ad W come area molto vulnerabile ed ad elevata infiltrazione classi 4 e 5 (Tav. 5 del PRTA) dove per Tutela si intende "il mantenimento dell'integrità della risorsa idrica compatibilmente con gli usi della risorsa stessa ai fini della qualità della vita e del mantenimento delle attività socio economiche delle popolazioni del Lazio".

L'area rientra inoltre nella Carta Obiettivi di Qualità nella classe 3: obiettivo di qualità sufficiente (Tav.7 del PRTA). L'obiettivo di qualità ambientale è definito in funzione della capacità dei corpi idrici di mantenere i processi naturali di autodepurazione e di supportare comunità animali e vegetali ampie e ben diversificate; l'obiettivo di qualità per specifica destinazione individua lo stato dei corpi idrici idoneo ad una particolare utilizzazione da parte dell'uomo, alla vita dei pesci e dei molluschi.

Allegati al Rapporto Preliminare

SCHEDA 3C
DOCUMENTAZIONE PER AREE TEMATICHE
AREA TEMATICA C "GEOSFERA"

Fig. 3.C.1 - P.R.T.A. Carta geolitologica **Scala: 1:100.000**

Fonte: Regione Lazio, Dipartimento del territorio - Piano di tutela delle acque, Tavola n. 2: Carta Geolitologica.

Fig. 3.C.2 - Carta geologica **Scala: 1:10.000**

Redatta da Asa - Dott. Geol. Leonardo Nolasco Fonte: -Geologia del territorio del comune di Roma *Ugo Ventriglia* - Roma 2002

Doc. 3.C.3 – Estratto cenni geologici, geomorfologici della zona

Redatta da ASA di Leonardo Nolasco Fonti: Relazione geologica a supporto del Piano esecutivo di Recupero degli ambiti territoriali di PRG denominati "Toponimi" in Comune di Roma-NUCLEO 19.9 FOSSO PIETROSO- a cura della SAMSA valutazioni ambientali del Dott. Geol. Michelangelo Miceli dicembre 2010; Domenico Cosentino, Maurizio Parotto, Antonio Praturlon (Coordinatori) SGI (1993) Guide Geologiche Regionali - Volume n. 5 - LAZIO - 14 Itinerari. A cura della Società Geologica Italiana - 1ª ediz. Dicembre 1993 - BE-MA editrice; LA NUOVA CARTA GEOLOGICA DI ROMA 1:10.000 (TAVOLE ON LINE) - APAT – SGI. Memorie Descrittive della Carta Geologica d'Italia n. 80/2008 - La geologia di Roma dal centro storico alla periferia.

Fig. 3.C.4 - Stralcio PAI ABR **Scala: 1:10.000**

Fonte :Autorità di Bacino Regionale del Lazio- Aree sottoposte a Tutela per dissesto idrogeologico- (Deliberazione del Comitato Istituzionale n. 1 del 13 luglio 2009 e pubblicato sul BURL n.37 del 7 ottobre 2009)

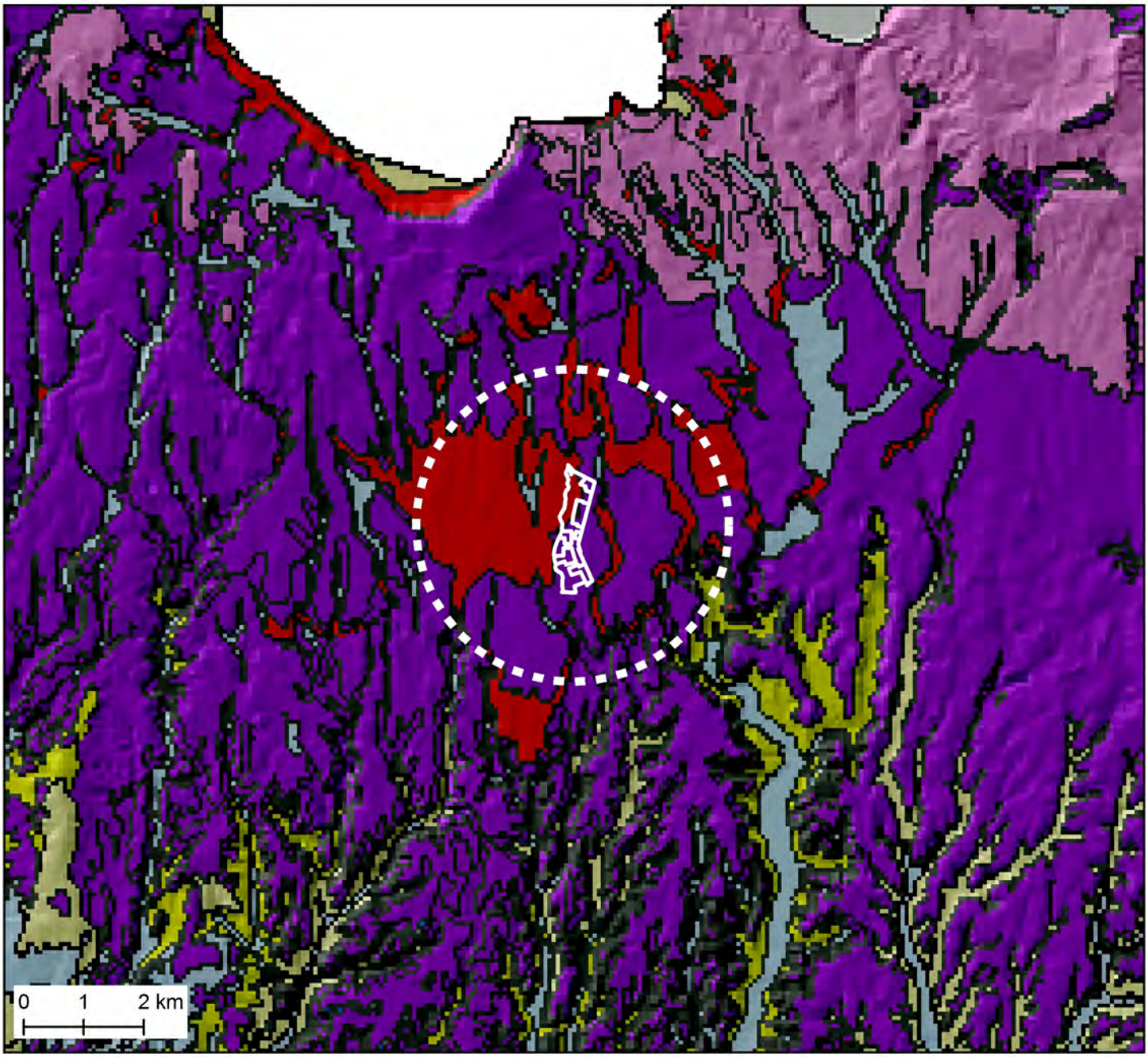

CLASSE A:
Complesso dei Detriti antropici, dei Conoidi e Detriti di pendio e di falda, delle Facies moreniche e degli Accumuli di frana:

CLASSE B
Complesso delle Alluvioni e delle Coperture colluviali:

CLASSE C
Complesso dei Travertini:

CLASSE D
Complesso dei Conglomerati e Sabbie

CLASSE E
Complesso delle Argille e dei Depositi argillosi terrazzati

CLASSE F
Complesso dei Conglomerati Poligenici

CLASSE G
Complesso delle Calcareniti ed Emipelagiti prevalentemente marnose
Calcareniti e calcari organogeni: Calcari del Paleocene-Miocene medio come

CLASSE H
Complesso dei Flysch

CLASSE I
Complesso della Scaglia

CLASSE L
Complesso delle Marne, Marne calcaree e Dolomie

CLASSE M
Complesso dei Calcari di bacino

CLASSE N
Complesso del Calcare Massiccio e dei Calcari della Serie Laziale-Abbruzzese

CLASSE O
Complesso del Calcare Cavernoso

CLASSE P
Complesso delle Filladi

CLASSE Q
Complesso dei Lapilli, Scorie e Pozzolane

CLASSE R
Complesso delle Lave Sature e Sottosature

CLASSE S
Complesso dei Tufi e delle Tufiti
Tufi [illegible]

CLASSE T
Doline e forme Carsiche

CARTA LITOLOGICA

LEGENDA

- Alluvioni attuali: argille, limi, sabbie e ghiaie. Depositi eluviali di fondo alveo.
- Tufo della Storta: tufo stratificato varicolori, da marrone a giallo ed a grigio; costituito prevalentemente da lapilli e ceneri con intercalati livelli di pomici bianco giallastre. Alcuni livelli sono argillificati.
- Lave leuco-tefriti e leucititi intercalate ai tufi de La Storta
- Tufo rosso a scorie nere: tufo con scorie di dimensioni a volte notevoli. Generalmente litoide: se incoerente, grigio ed a grana fine viene utilizzato come pozzolana.
- Tufo di Sacrofano: tufo stratificato varicolore; da cineritico a liapilloso prevalentemente incoerente. Alcuni livelli hanno un notevole spessore; se litoide è grigio ed è detto *peperino.*
- Complesso di argille, sabbie e ghiaie. Argille limi grigio verdi o gialli, di ambiente salmastro; argille torbose, sabbie fini giallastre e ghiaia, fluviali e litorali; sabbie rossastre e eoliche;livelli travertinosi.

Scala 1:10.000

INQUADRAMENTO MORFOLOGICO E GEOLOGICO GENERALE E DI DETTAGLIO

L'area in studio è ubicata a Sud del Lago di Bracciano nel XIX Municipio del Comune di Roma ed e' delimitata a N dalla strada statale Claudia Braccianese, a S da Via di Tragliatella e ad W dal Fosso Pietroso che ne segna il confine.

La zona in esame in generale appartiene al Distretto vulcanico sabatino nelle vicinanze del distretto calcalcalino Tolfetano-Cerite-Manziate.

Il Distretto sabatino inizia la sua attività più di 600.000 anni fa contemporaneamente agli altri distretti alcalino-potassici del Lazio.

I vari centri esplosivi si edificano nell'ambito di una vasta area pianeggiante largamente occupata dai sedimenti argilloso-sabbiosi del Plio-Pleistocene, limitati a occidente dai rilievi sedimentari dei Monti della Tolfa e dai domi acidi dei distretti Tolfa-Cerite-Manziate la cui attività era da poco terminata. L'attività vulcanica di natura esplosiva inizia nel settore orientale, dove si edifica il primo edificio vulcanico, detto di Morlupo-Castelnuovo di Porto. I prodotti emessi, di carattere esplosivo a composizione da trachitica a fonolitica, sono stati determinati dall'interazione del magma in risalita con gli acquiferi regionali profondi. Più ad ovest contemporaneamente comincia l'attività che porterà alla nascita di uno dei più importanti edifici del Distretto sabatino, l'edificio di Sacrofano attivo da 600.000 a 370.000 anni fa. Intorno ai 400.000 anni fa il centro di Sacrofano ebbe una fase parossistica con emissione di

ingenti prodotti da ricaduta ed effusioni laviche secondarie. Tutti i prodotti eruttati in questa fase hanno un chimismo sottosaturo a forte componente potassica. Estinto il centro di Sacrofano, l'attività vulcanica dei sabatini prosegue limitatamente nel settore orientale, assumendo un carattere idromagmatico.

Per quanto riguarda i prodotti presenti nell'area in esame si riscontrano dall'alto verso il basso (Cfr. Carta Litologica):

- Depositi alluvionali e lacustri del Pleistocene medio-superiore per la fascia ad W parallela al Fosso Pietroso;
- Tufo de La Storta stratificato varicolore del Pleistocene medio che occupa quasi l'intera area per circa il 65%;
- Lave leuco-tefriti e leuciti del Pleistocene medio che sono presenti a NW dell'area occupandone circa il 15%;

Dal punto di vista meccanico si considerano sia dati di letteratura che dati su campioni provenienti dalla relazione geologica "Relazione geologica relativa al Piano esecutivo di Recupero degli ambiti territoriali di PRG denominati "Toponimi" in Comune di Roma-NUCLEO 19.9 FOSSO PIETROSO- a cura della SAMSA valutazioni ambientali del Dott. Geol. Michelangelo Miceli".

Da questi dati risulta che le caratteristiche meccaniche delle alluvioni sono variabili rispecchiando cosi l'eterogeneità del deposito stesso, quelle delle lave sono ottime dal punto di vista della resistenza mentre sono da medie a buone quelle dei tufi de La Storta terreni poco o per nulla compressibili.

Nell'area in studio non si evidenziano comunque elementi morfologici degni di nota ne segnali di dissesto in atto come evidenziato dalla cartografia del PAI dell'ABR- Aree sottoposte a Tutela per dissesto idrogeologico- (Deliberazione del Comitato Istituzionale n. 1 del 13 luglio 2009 e pubblicato sul BURL n.37 del 7 ottobre 2009).

SISMICITA'

Il territorio italiano è complessivamente caratterizzato da una notevole pericolosità sismica: il catalogo CPTI04 (GRUPPO DI LAVORO, 2004) che raccoglie dati epicentrali relativi ai terremoti osservati in Italia tra il II sec. a.C. e il 2002, riporta 247 eventi di intensità macrosismica maggiore o uguale al VIII MCS (MCS, 1930) e si tratta di un dato certamente sottostimato, a seguito della probabile incompletezza del catalogo almeno nel primo millennio. Gli eventi più forti, e quindi più distruttivi, si sono verificati nell'Appennino centro-meridionale, talvolta coinvolgendo porzioni di territorio molto estese, come ad esempio i terremoti del 1349 e del 1703 o, quello della Marsica del 1915.

Per gli aspetti sismici, in seguito alla riclassificazione sismica della Regione Lazio di cui alla D.G.R.L. n 387 del 2009 pubblicata su BURL n. 24 del 27 Giugno 2009, il municipio XIX del Comune di Roma in cui si inserisce l'area in studio è stato incluso nella Zona di sismicità 3A caratterizzata da un valore dell'accelerazione di picco su terreno rigido con probabilità di superamento pari al 10% in 50 anni compresa con $0.10 \leq ag < 0.15$.

La sismicità storica della città di Roma è riassunta nella seguente tabella:

Data					Effetti	In occasione del terremoto di:		
Ye	Mo	Da	Ho	Mi	Is (MCS)	Area epicentrale	Ix	Ms
1349	09				75	VENAFRO	105	67
1812	03	22	02	20	65	ROMA	65	47

Data					Effetti	In occasione del terremoto di:		
Ye	Mo	Da	Ho	Mi	Is (MCS)	Area epicentrale	Ix	Ms
1915	01	13	06	52	65	AVEZZANO	110	70
1703	01	14	18		60	NORCIA	100	67
1806	08	26	07	45	60	COLLI ALBANI	80	52
1899	07	19	13	19	60	COLLI ALBANI	70	50
1876	10	26	14	18	55	PALESTRINA	70	47
1895	11	01			55	CASTELPORZIANO	65	44
1919	10	22	06	10	55	ANZIO	70	54
1456	12	05			50	MOLISE	110	67
1461	11	26	21	30	50	AQUILANO	100	67
1484	01	19			50	MONTEROTONDO	65	47
1706	11	03	13		50	MAIELLA	105	64
1805	07	26	21	01	50	MATESE	110	67
1879	02	23			50	SERRAVALLE	70	50
1883	09	02	07	03	50	FRASCATI	55	42
1885	04	10	01	44	50	M. SIMBRUINI	55	42
1892	01	22			50	COLLI ALBANI	70	47
1927	12	26	15	06	50	COLLI ALBANI	80	45

Tab.1: osservazioni sismiche della città di Roma (Con Is >= 50);

Is Intensità al sito(x10), *Ix* Intensità epicentrale, *Ms* Magnitudo

E nel seguente diagramma:

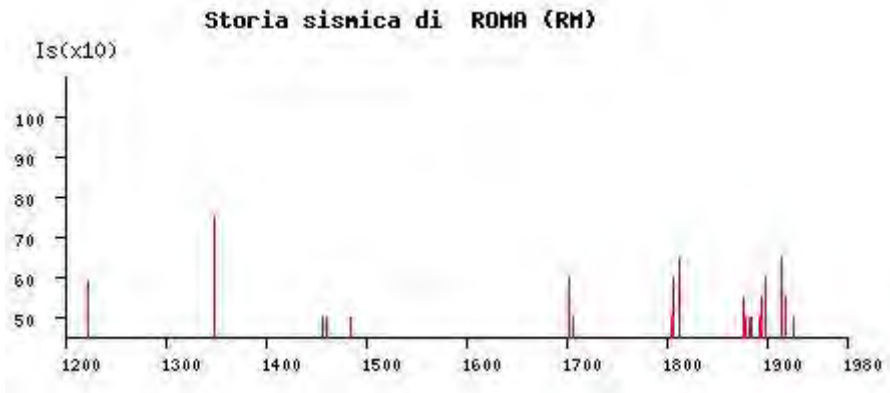

In conclusione la sismicità diretta dell'area è relativamente bassa dato evidenziato dalle notizie storiche (fonte INGV, DOM 4.1). Sono stati registrati 19 eventi con intensità al sito >= 5, con epicentro prevalentemente nel territorio circostante la città.

Gli eventi sismici verificatisi in età storica (dal 1880 in poi) nel territorio romano, che hanno provocato danni a strutture e in grado di fornire indicazioni sul comportamento dei terreni sono:

1. il terremoto di Roma 22 marzo 1812 danni gravi;
2. terremoto dei Colli Albani del 19 luglio 1899 danni intermedi e lievi;
3. il terremoto del Fucino del 13 gennaio 1915 danni lievi, intermedi e gravi.

CONCLUSIONI

L’area interessata dal progetto di recupero urbano nel municipio XIX del Comune di Roma ed appartenenti al toponimo “NUCLEO 19.9 FOSSO PIETROSO” è ubicata nella zona nord occidentale di Roma e a Sud del Lago di Bracciano e a S della strada statale Claudia Braccianese. Per circa il 65% l’area insiste sui tufi de La Storta per circa il 15% su lave e per il restante 20% su alluvioni recenti (fascia W dell’area).

L’analisi geomorfologica dell’area ha evidenziato l’assenza di dissesti in atto e ha permesso di definire la piena stabilità dell’area che è anche caratterizzata da una bassa potenzialità di dissesto, dunque l’area è stabile con assenza di elementi riconducibili a fenomeni di instabilità in atto e /o fenomeni morfoevolutivi che potrebbero incidere negativamente sulla stabilità generale dell’area.

STRALCIO PAI ABR- AREE SOTTOPOSTE A TUTELA PER DISSESTO IDROGEOLOGICO

3.C.4

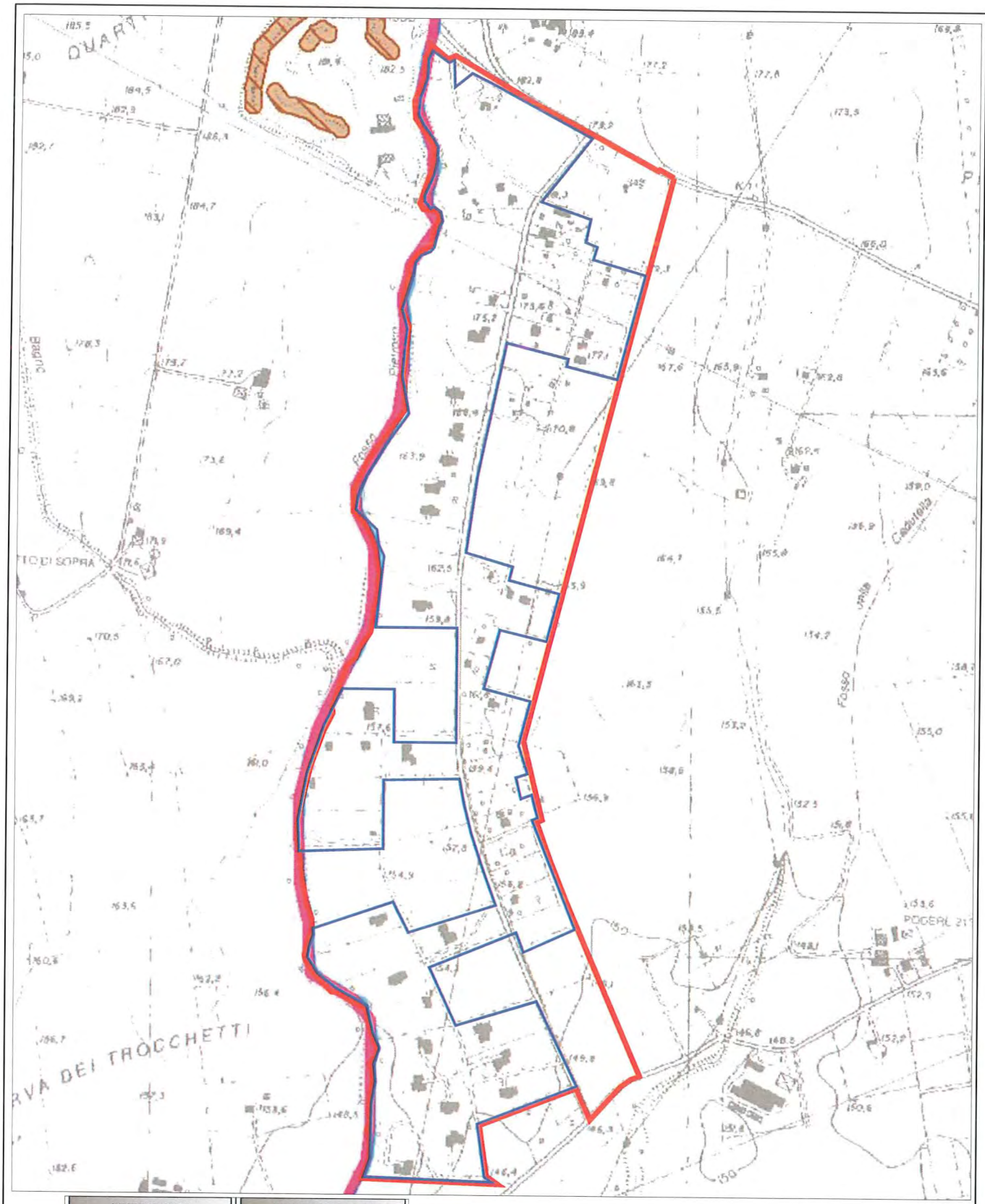

Scala 1:10.000

AREE SOTTOPOSTE A TUTELA PER PERICOLO D'INONDAZIONE (artt. 7 - 23 - 24 - 25 - 26)

- Aree a Pericolo A (artt. 7 e 23)
- Aree a Pericolo B1 (artt. 7 e 24)
- Aree a Pericolo B2 (artt. 7 e 25)
- Aree a Pericolo C (artt. 7 e 26)

AREE DI ATTENZIONE PER PERICOLO DI FRANA E D'INONDAZIONE (artt. 9 - 19 - 27)

- Aree di Attenzione Geomorfologica (artt. 9 e 19)
- Aree di Attenzione Idraulica (artt. 9 e 27)
- Corsi d'acqua principali classificati pubblici con D.G.R. n 452 del 01/04/05 (artt. 9 e 27)
- Altri corsi d'acqua principali (artt. 9 e 27)

AREE SOTTOPOSTE A TUTELA PER PERICOLO DI FRANA (artt. 6 - 16 - 17 -18)

- Aree a Pericolo A (artt. 6 e 16)
- Aree a Pericolo B (artt. 6 e 17)
- Aree a Pericolo C (artt. 6 e 18)

LIMITI AMMINISTRATIVI

- Limite Autorit dei Bacini Regionali
- Limiti Comunali
- Limite Regionale

LIVELLI DI RISCHIO IN FUNZIONE DELLA PERICOLOSITA' E DEL VALORE ESPOSTO (art. 8 comma 5)

ELEMENTI AREALI A RISCHIO	ELEMENTI LINEARI A RISCHIO	ELEMENTI PUNTUALI A RISCHIO
R4	R4	R4
R3	R3	R3
R2	R2	R2

Allegati al Rapporto Preliminare

SCHEDA 3D
DOCUMENTAZIONE PER AREE TEMATICHE
AREA TEMATICA D "BIOSFERA"

Fig. 3.D.1 – Estratto Carta dell'Uso del Suolo **Scala: 1:10.000**

Fonte: Regione Lazio, Assessorato Urbanistica e Casa - Dipartimento Territorio. Direzione Regionale Territorio e urbanistica - Area Pianificazione Paesistica e Territoriale Carta dell'Uso del Suolo (DGR n.953 del 28 marzo 2000) Tavola 19 Foglio n. 364.

Fig. 3.D.2 – Estratto Carta della vegetazione

Fonti: Relazione vegetazionale a supporto del Piano esecutivo di Recupero degli ambiti territoriali di PRG denominati "Toponimi" in Comune di Roma-NUCLEO 19.9 FOSSO PIETROSO-.

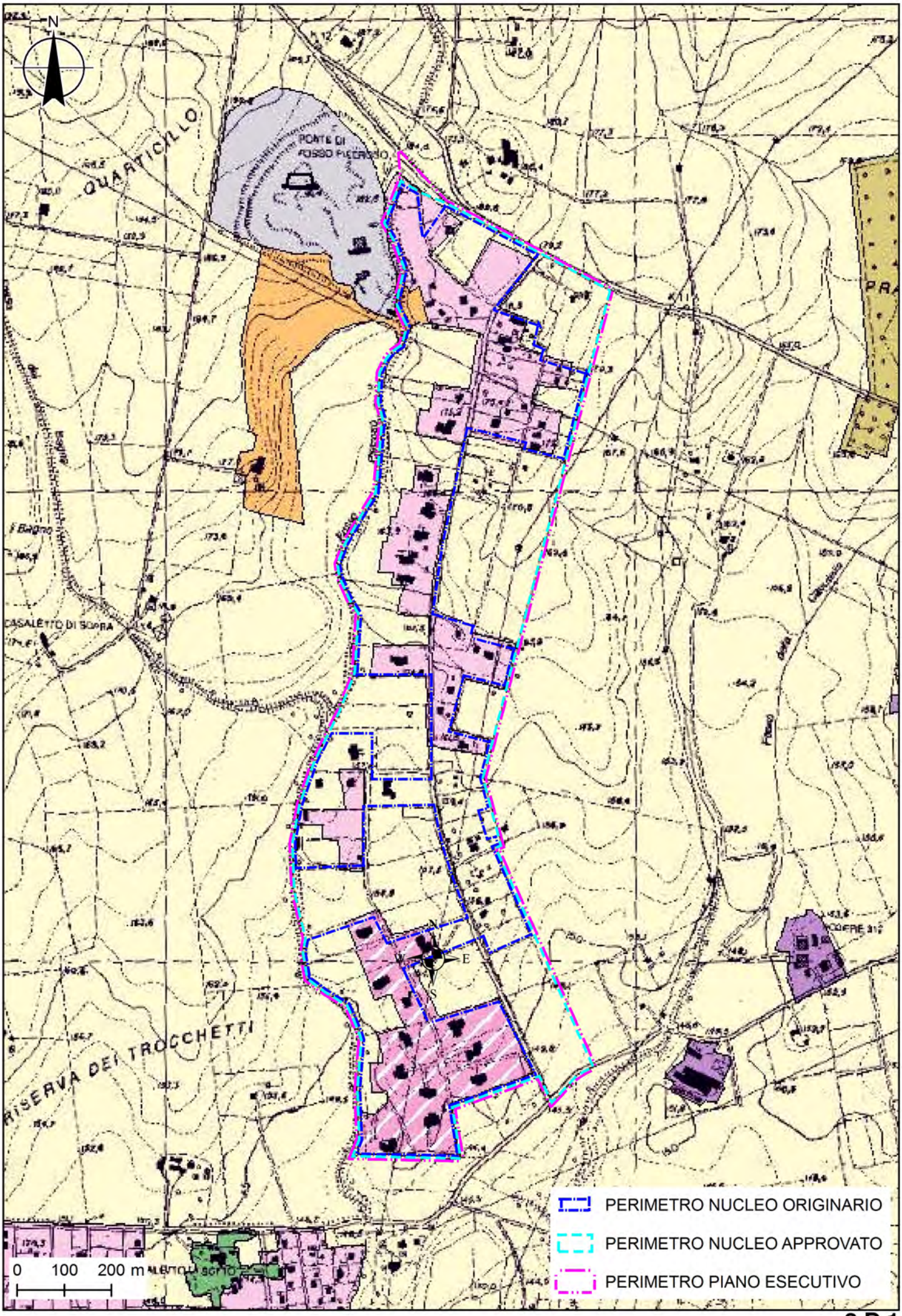
N
QUARTICILLO
PONTE DI FOSSO PIECROSO
CASALETTO DI SOPRA
RISERVA DEI TROCCHETTI
PERIMETRO NUCLEO ORIGINARIO
PERIMETRO NUCLEO APPROVATO
PERIMETRO PIANO ESECUTIVO
0 100 200 m

3.D.1

ROMA CAPITALE

DIPARTIMENTO PROGRAMMAZIONE E ATTUAZIONE URBANISTICA
U.O. CITTA' PERIFERICA

PIANO ESECUTIVO PER IL RECUPERO URBANISTICO DEL NUCLEO
19.9 "FOSSO PIETROSO"

MUNICIPIO XIX

PROPONENTI

"CONSORZIO FOSSO PIETROSO"

Il Presidente
Daniela Biagioli

"PIANI PER LA PERIFERIA" Soc. Coop a.r.l.

COORDINAMENTO TECNICO

Coordinamento e supporto tecnico amministrativo:

Direttore Ing. Tonino Egiddi

Arch. Tina Ficara
Arch. Teresa Mirabile
Arch. Michela Poggipollini
Arch. Maurizio Santilli
Dis. Graf. Coord. Emanuela Morseletto
Geom. Cosma Damiano Vecchio
Istr. Tec. Sistemi Graf. Bruno De Lorenzo
Istr. Tec. Sistemi Graf. Anna Maria Panalotti
Geom. Marco Fattori
Geom. Coord. Mauro Zanini
Geom. Rita Napolitano
Istr. Tec. Sistemi Graf. Irene Tomioi
Istr. Dir. Amm. Maria Cuozzo
Istr. Amm. Anna Medaglia
Istr. Amm. Simonetta Gambadori
Oper. Serv. Supp. Cust. Daniela Astrologo

Coordinamento delle Periferie:
Consorzio Periferie Romane
Unione Borgate
A.NA.CI.PE.
A.R.C.

Arch. Giuseppe Manacorda
Arch. Ezio Neri

PROGETTAZIONE

CIESSE SRL

Direttore Tecnico: arch. Emanuela Capannelli
Collaboratori: arch. Laura Amadio, arch. Enrica Trotintello

dott. Giuliano Fanelli

Tavola n.
4b

RELAZIONE VEGETAZIONALE: ELABORATO GRAFICO

Data: 31/12/2010	Aggiornamenti:
Scala: 1:5000	Tav.4b_Elaborato grafico

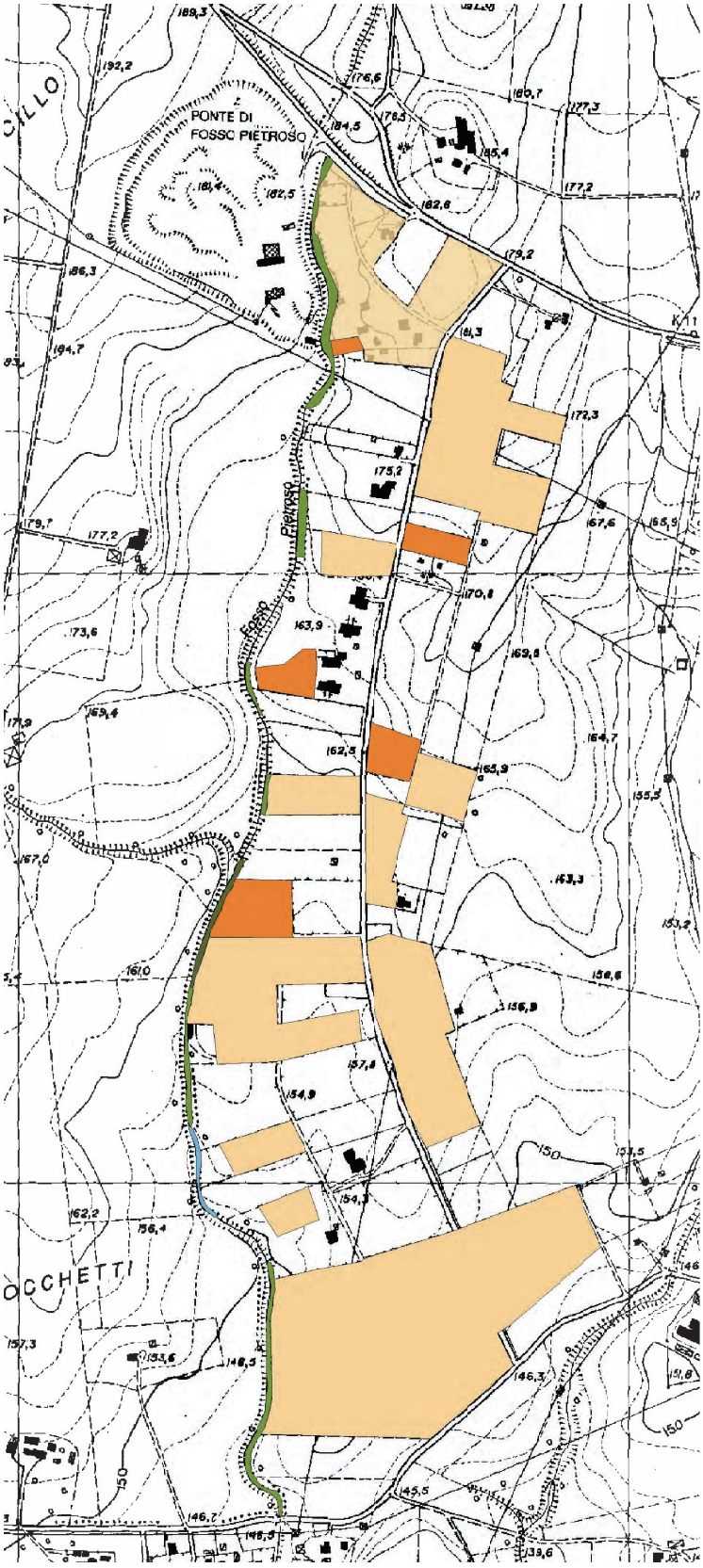

LEGENDA:

- Vegetazione delle spalette con bosco di latifolie decidue a *Quercus cerris* e fasi di degradazione
- Bosco di latifoglie sempreverde a *Quercus suber*
- Vegetazione ripariale c *Salix alba*
- Coltivazioni, incolti, prati-pascoli e giardini(strade, abitazioni)

3.D.2

Allegati al Rapporto Preliminare

SCHEDA 3E
DOCUMENTAZIONE PER AREE TEMATICHE
AREA TEMATICA E "PAESAGGIO E BENI CULTURALI"

Fig. 3.E.1 - Estratto P.T.P.R - Tavola B **Scala: 1:10.000**

Fonte: Regione Lazio, Assessorato urbanistica - Direzione Regionale Territorio e urbanistica - Area Pianificazione Paesistica e Territoriale. Piano Territoriale Pesistico Regionale - Beni Paesaggistici Tavola B 19 Foglio n. 364

Fig. 3.E.2 - Estratto P.T.P.R - Tavola C **Scala: 1:10.000**

Fonte: Regione Lazio, Assessorato urbanistica - Direzione Regionale Territorio e urbanistica - Area Pianificazione Paesistica e Territoriale. Piano Territoriale Pesistico Regionale - Beni del patrimonio naturale e culturale Tavola C 19 Foglio n. 364

Fig. 3.E.3 – Ambiti di potenziale interferenza **Scala: 1:25.000**

Fonte: Regione Lazio, Assessorato urbanistica - Direzione Regionale Territorio e urbanistica - Area Pianificazione Paesistica e Territoriale. Piano Territoriale Pesistico Regionale - Beni del patrimonio naturale e culturale Tavola C 19 Foglio n. 364

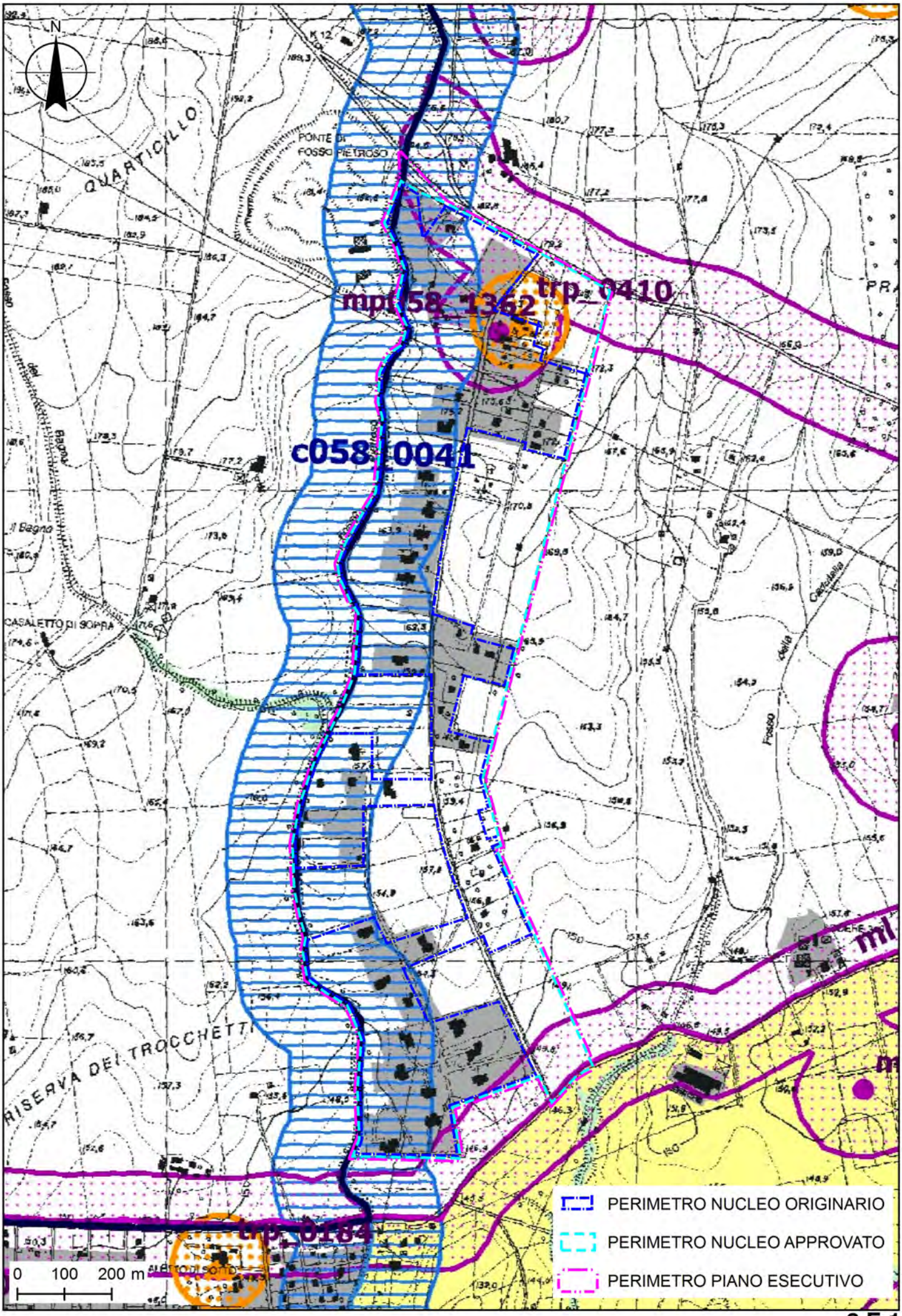
N
QUARTICILLO
PONTE DI FOSSO PIETROSO
mpt_58_1362
trp_0410
c058_0041
CASALETTO DI SOPRA
RISERVA DEI TROCCHETTI
trp_0184
0 100 200 m
PERIMETRO NUCLEO ORIGINARIO
PERIMETRO NUCLEO APPROVATO
PERIMETRO PIANO ESECUTIVO

3.E.1

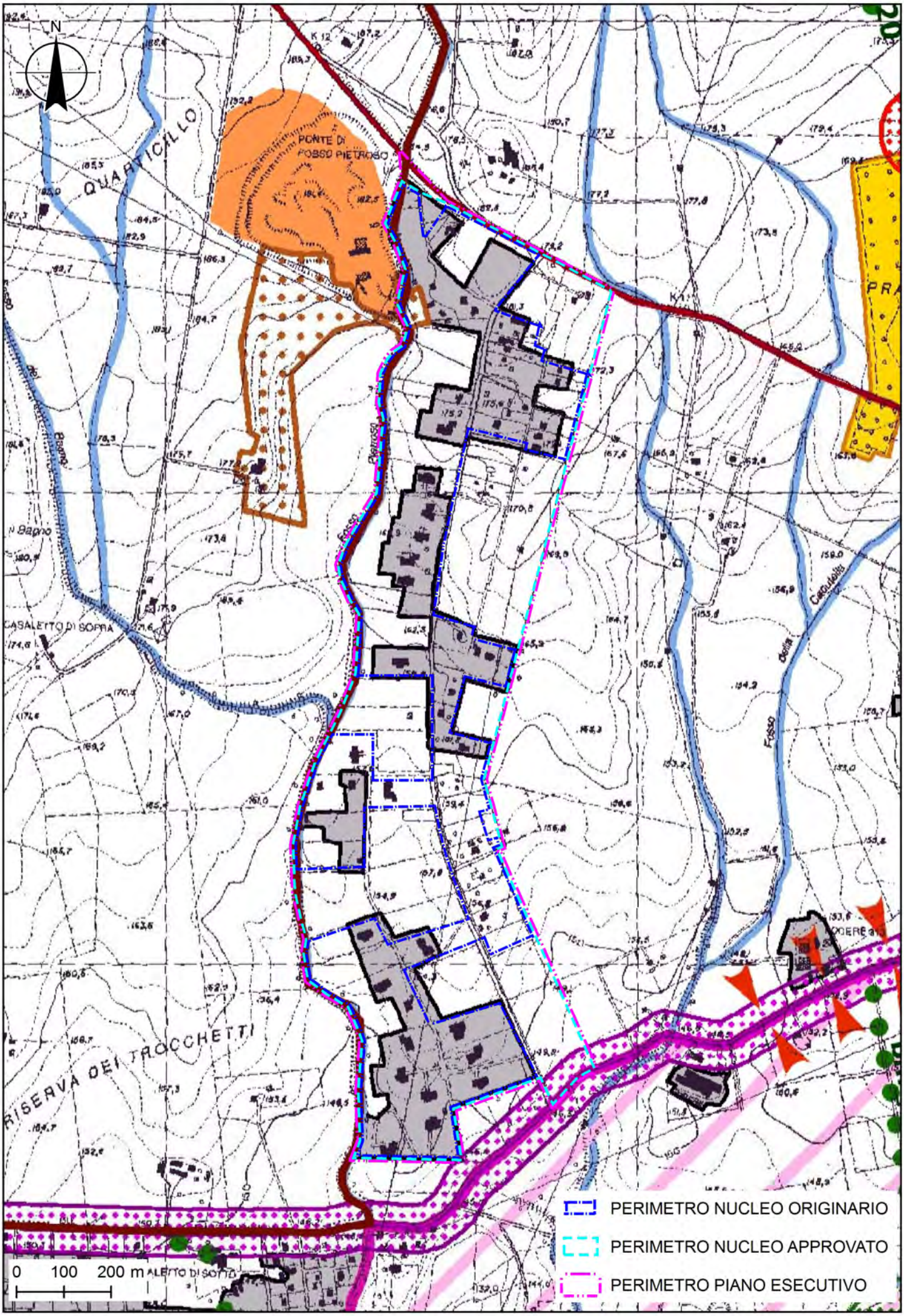
N
QUARTICELLO
PONTE DI
FOSSO PIETROSO
CASALETTO DI SOPRA
RISERVA DEI TROCCHETTI
PERIMETRO NUCLEO ORIGINARIO
PERIMETRO NUCLEO APPROVATO
PERIMETRO PIANO ESECUTIVO
0 100 200 m

3.E.2

Allegati al Rapporto Preliminare

SCHEDA 3F
DOCUMENTAZIONE PER AREE TEMATICHE
AREA TEMATICA F "POPOLAZIONE E SALUTE UMANA"

Fig. 3.F.1 - Estratto P.Z.A – Comune di Roma **Scala: 1:20.000**

Fonte: Piano Comunale di zonizzazione acustica, da Provincia di Roma, Assessorato alle politiche del territorio e tutela ambientale - Dipartimento IV Servizio 3 Tutela aria e energia. Municipio XIX

Fig. 3.F.2 – Impatto sul sistema insediativo **Scala: 1:100.000**

Fonte: Comune di Roma, Dipartimento VII, Piano Generale del Traffico Urbano (PGTU), aggiornamento febbraio 2005; Regione Lazio, Sistema Informativo Territoriale Regionale.

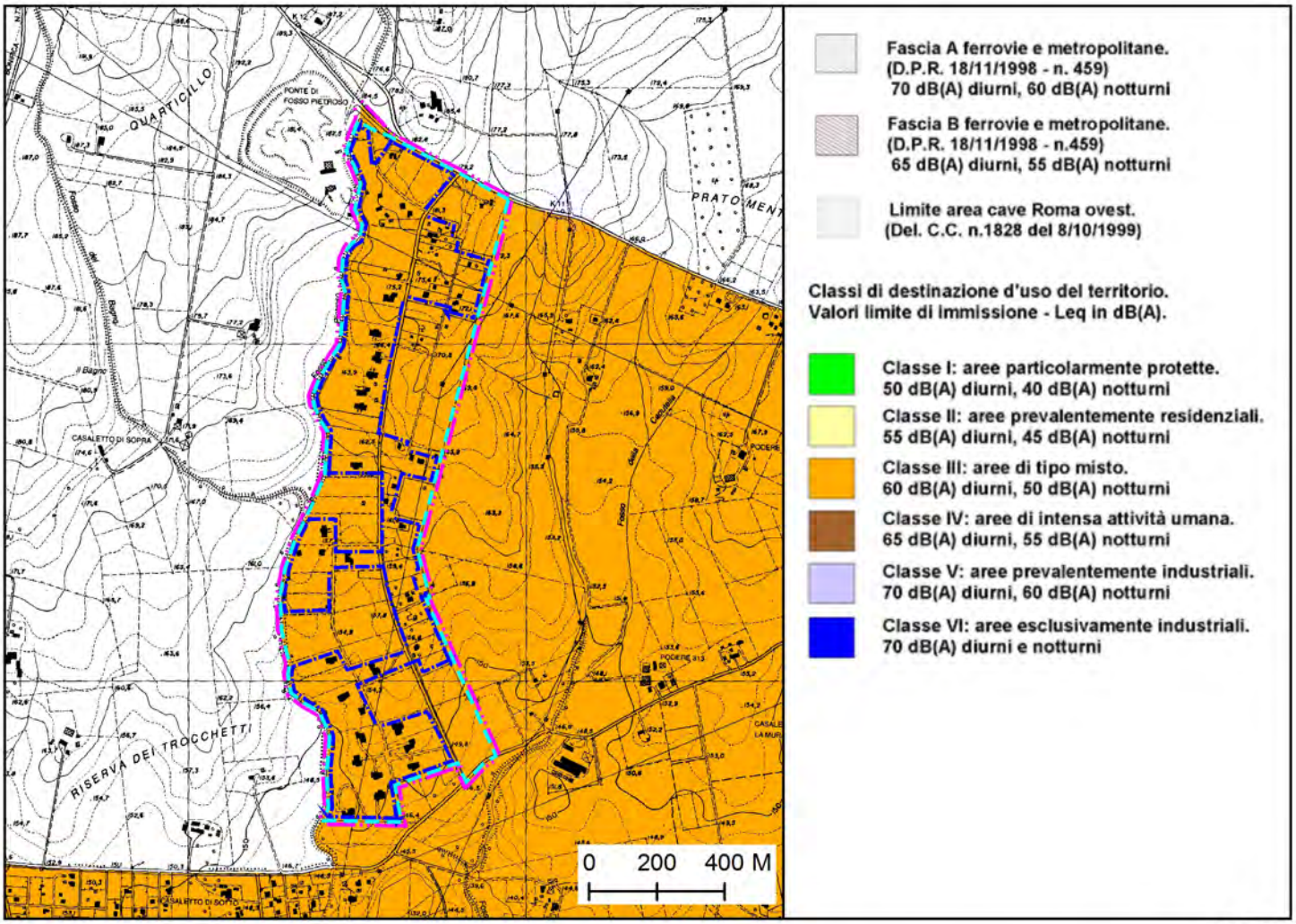
QUARTICILLO
PONTE DI FOSSO PIETROSO
PRATO MENT
CASALETTO DI SOPRA
RISERVA DEI TROCCHETTI
POCERE
0 200 400 M
Fascia A ferrovie e metropolitane.
(D.P.R. 18/11/1998 - n. 459)
70 dB(A) diurni, 60 dB(A) notturni
Fascia B ferrovie e metropolitane.
(D.P.R. 18/11/1998 - n.459)
65 dB(A) diurni, 55 dB(A) notturni
Limite area cave Roma ovest.
(Del. C.C. n.1828 del 8/10/1999)
Classi di destinazione d'uso del territorio.
Valori limite di immissione - Leq in dB(A).
Classe I: aree particolarmente protette.
50 dB(A) diurni, 40 dB(A) notturni
Classe II: aree prevalentemente residenziali.
55 dB(A) diurni, 45 dB(A) notturni
Classe III: aree di tipo misto.
60 dB(A) diurni, 50 dB(A) notturni
Classe IV: aree di intensa attività umana.
65 dB(A) diurni, 55 dB(A) notturni
Classe V: aree prevalentemente industriali.
70 dB(A) diurni, 60 dB(A) notturni
Classe VI: aree esclusivamente industriali.
70 dB(A) diurni e notturni

3.F.1

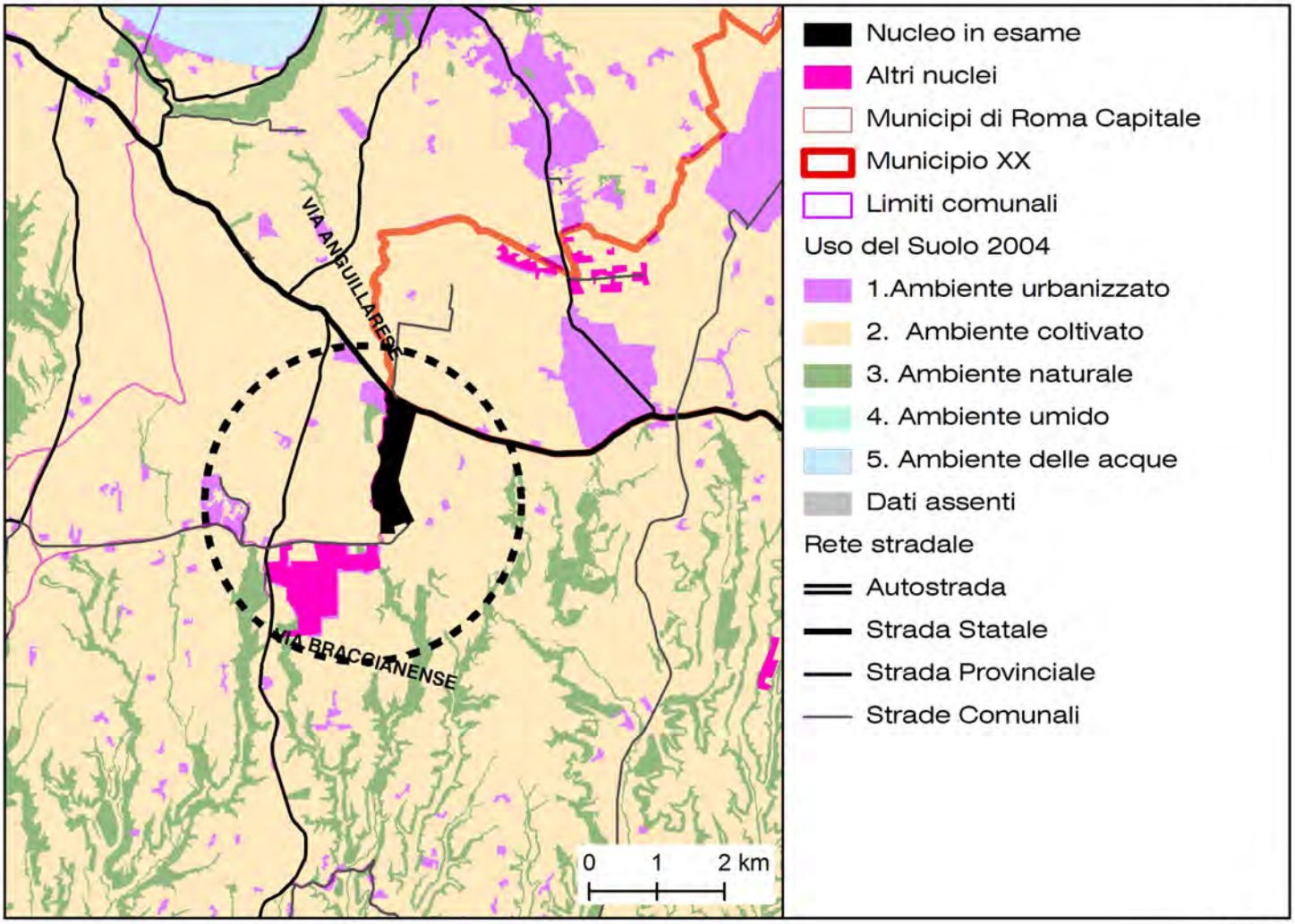
VIA ANGUILLARESE
VIA BRACCIANENSE
0 1 2 km
Nucleo in esame
Altri nuclei
Municipi di Roma Capitale
Municipio XX
Limiti comunali
Uso del Suolo 2004
1.Ambiente urbanizzato
2. Ambiente coltivato
3. Ambiente naturale
4. Ambiente umido
5. Ambiente delle acque
Dati assenti
Rete stradale
Autostrada
Strada Statale
Strada Provinciale
Strade Comunali

3.F.2

Allegati al Rapporto Preliminare

SCHEDA 4
SINTESI DEI CONTENUTI DEL PIANO

Fig. 4.1 - Schema esemplificativo del Piano **Scala: 1:8.500**

Fonte: Comune di Roma, Dipartimento VI Politiche della Programmazione e Pianificazione del Territorio – Roma Capitale

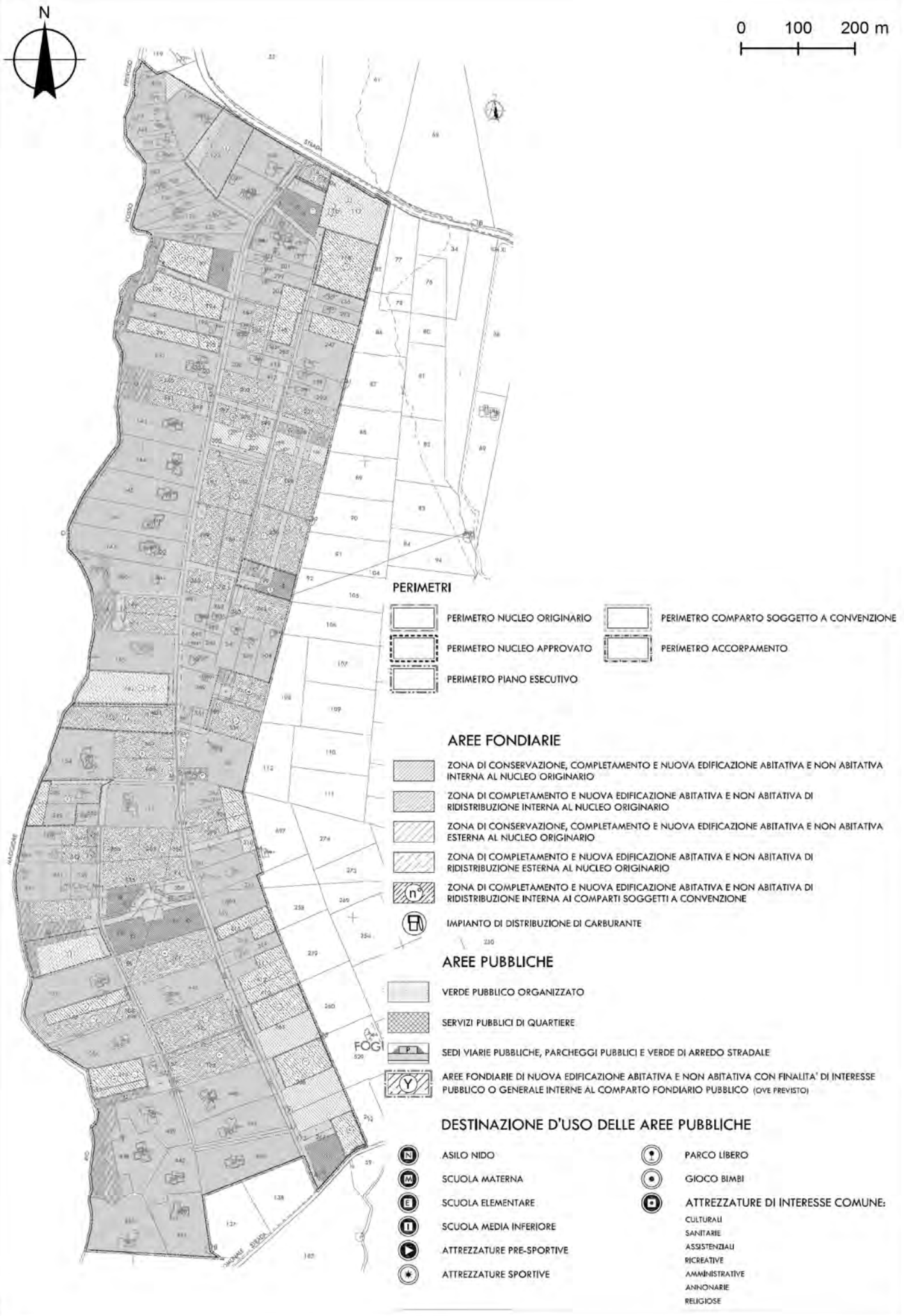
N
0 100 200 m
PERIMETRI
PERIMETRO NUCLEO ORIGINARIO
PERIMETRO NUCLEO APPROVATO
PERIMETRO PIANO ESECUTIVO
PERIMETRO COMPARTO SOGGETTO A CONVENZIONE
PERIMETRO ACCORPAMENTO
AREE FONDIARIE
ZONA DI CONSERVAZIONE, COMPLETAMENTO E NUOVA EDIFICAZIONE ABITATIVA E NON ABITATIVA INTERNA AL NUCLEO ORIGINARIO
ZONA DI COMPLETAMENTO E NUOVA EDIFICAZIONE ABITATIVA E NON ABITATIVA DI RIDISTRIBUZIONE INTERNA AL NUCLEO ORIGINARIO
ZONA DI CONSERVAZIONE, COMPLETAMENTO E NUOVA EDIFICAZIONE ABITATIVA E NON ABITATIVA ESTERNA AL NUCLEO ORIGINARIO
ZONA DI COMPLETAMENTO E NUOVA EDIFICAZIONE ABITATIVA E NON ABITATIVA DI RIDISTRIBUZIONE ESTERNA AL NUCLEO ORIGINARIO
ZONA DI COMPLETAMENTO E NUOVA EDIFICAZIONE ABITATIVA E NON ABITATIVA DI RIDISTRIBUZIONE INTERNA AI COMPARTI SOGGETTI A CONVENZIONE
IMPIANTO DI DISTRIBUZIONE DI CARBURANTE
AREE PUBBLICHE
VERDE PUBBLICO ORGANIZZATO
SERVIZI PUBBLICI DI QUARTIERE
SEDI VIARIE PUBBLICHE, PARCHEGGI PUBBLICI E VERDE DI ARREDO STRADALE
AREE FONDIARIE DI NUOVA EDIFICAZIONE ABITATIVA E NON ABITATIVA CON FINALITA' DI INTERESSE PUBBLICO O GENERALE INTERNE AL COMPARTO FONDIARIO PUBBLICO (OVE PREVISTO)
DESTINAZIONE D'USO DELLE AREE PUBBLICHE
ASILO NIDO
SCUOLA MATERNA
SCUOLA ELEMENTARE
SCUOLA MEDIA INFERIORE
ATTREZZATURE PRE-SPORTIVE
ATTREZZATURE SPORTIVE
PARCO LIBERO
GIOCO BIMBI
ATTREZZATURE DI INTERESSE COMUNE:
CULTURALI
SANITARIE
ASSISTENZIALI
RICREATIVE
AMMINISTRATIVE
ANNONARIE
RELIGIOSE

Allegati al Rapporto Preliminare

SCHEDA 5
LEGENDE

Leg. 5.1 - Estratto P.T.P.G - Tavole TP2 - TP2.1 **Fig. 2.1, 2**

Fonte: Provincia di Roma, Assessorato alle Politiche del Territorio e Tutela Ambientale, Piano Territoriale Provinciale Generale

Leg. 5.2 - Estratto P.T.P. **Fig. 2.3**

Fonte: Regione Lazio, Assessorato urbanistica e assetto del territorio , Assessorato tutela ambientale. Piano Territoriale Paesistico

Leg. 5.3 - Estratto P.T.P.R - Tavole A-B-C **Fig. 2.4, 3.E.1, 2, 3**

Fonte: Regione Lazio, Assessorato urbanistica - Direzione Regionale Territorio e urbanistica - Area Pianificazione Paesistica e Territoriale. Piano Territoriale Pesistico Regionale

Leg. 5.4 - Estratto P.R.G. **Fig. 2.5**

Fonte Comune di Roma, Dipartimento VI Politiche della Programmazione e Pianificazione del Territorio Roma Capitale- Piano Regolatore Generale, Elaborati prescrittivi, 3-Sistemi e regole

Leg. 5.5 - Estratto Carta dell'Uso del Suolo **Fig. 3.D.1**

Fonte: Regione Lazio, Assessorato Urbanistica e Casa - Dipartimento Territorio. Direzione Regionale Territorio e urbanistica - Area

n.953 del 28 marzo 2000)

PROVINCIA DI ROMA

Presidente Nicola Zingaretti www.provincia.roma.it

Assessorato alle Politiche del Territorio e Tutela Ambientale
Assessore Michele Civita

Dipartimento VI "Governo del Territorio"
Direttore Luigi Fasolino

PIANO TERRITORIALE PROVINCIALE GENERALE

Legge Regionale n. 38 del 22/12/1999 e sue modifiche ed integrazioni

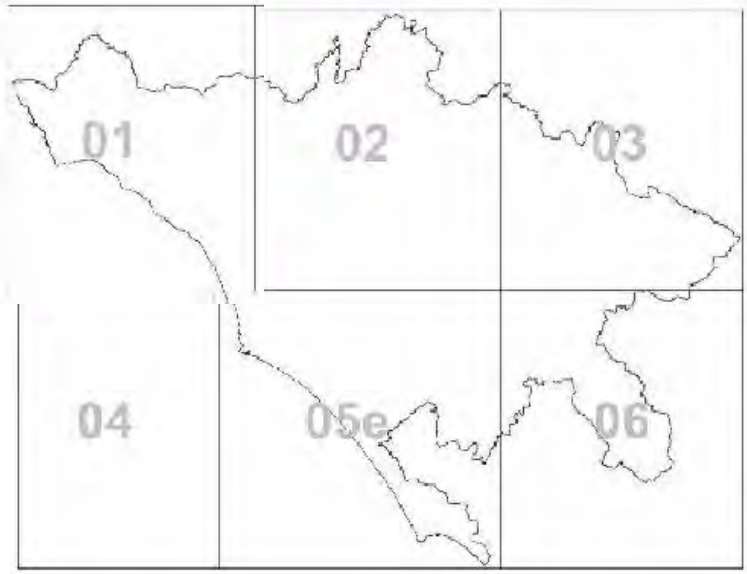

TP 2

Elaborati strutturali del Piano

DISEGNO PROGRAMMATICO DI STRUTTURA: SISTEMA AMBIENTALE - SISTEMA INSEDIATIVO MORFOLOGICO SISTEMA INSEDIATIVO FUNZIONALE - SISTEMA DELLA MOBILITA'

Scala
1:50.000

◆ Approvazione P.T.P.G.: Delibera di C.P. n. 1 del 18/01/2010

1. SISTEMA AMBIENTALE
Tutela e valorizzazione delle risorse naturalistiche, costruzione della Rete Ecologica Provinciale

RETE ECOLOGICA PROVINCIALE REP

Componenti primarie

Aree core (ambiti di elevato interesse naturalistico, in genere già sottoposti a vincoli e normative specifiche, all'interno dei quali è stata osservata una alta o molto alta presenza di emergenze floristiche e faunistiche in termini di valore conservazionistico e biogeografico)

Aree buffer (serbatoi di biodiversità area vasta in prevalenza a contatto con aree Core caratterizzate dalla presenza di flora, fauna e vegetazione di notevole interesse biogeografico e conservazionistico. Comprendono prevalentemente vaste porzioni del sistema naturale e seminaturale)

Aree di connessione primaria (connessione lineare e landscape mosaic: prevalentemente vaste porzioni del sistema naturale, seminaturale, seminaturale/agricolo, il reticolo idrografico, le aree di rispetto dei fiumi dei laghi e della fascia costiera e i sistemi forestali)

Componenti secondarie

Territorio Agricolo Tutelato (nastri verdi) (vaste porzioni di territorio agricolo spesso contiguo sia alla matrice naturalistica che a quella insediativa)

Elementi di discontinuità (ambiti poco estesi in parte interessati dal sistema agricolo ed in parte interessati dal sistema insediativo, sono essenziali per garantire la funzionalità della REP in situazioni di elevata artificializzazione) (cfr. art 45 aree agricole di discontinuità)

TERRITORIO AGRICOLO

AREE NATURALI PROTETTE, VIGENTI E PROPOSTE

Vigenti Proposte

Aree protette nazionali
(Riserve Naturali Statali e Riserve Naturali Marine ai sensi della L. 394/91 art. 8)

APN1 - Riserva Naturale Statale Litorale Romano; APN2 - Riserva Naturale Statale Tenuta Presidenziale di Castelporziano; APN3 - Riserva Naturale Marina Secche di Tor Paterno

Aree protette regionali
(Parchi, Riserve Naturali e Monumenti Naturali ai sensi della L. 394/91 art. 22. L.R. 29/97, ex L.R. 46/77)

Aree Vigenti: APR1 - Riserva Naturale Parziale Monterano; APR2 - Riserva Naturale Regionale Macchiatonda; APR3 - Monumento Naturale Palude di Torre Flavia; APR4 - Monumento Naturale Caldara di Manziana; APR5 - Parco Naturale Regionale Complesso lacuale di Bracciano e Martignano; APR6 - Monumento Naturale Pantane e Lagusiello; APR7 - Parco Sub-Urbano Valle del Treja; APR8 - Riserva Naturale Nazzano Tevere Farfa; APR9 - Parco Naturale di Veio; APR10 - Parco Naturale Regionale dei Monti Lucretili; APR11 - Monumento Naturale Galeria antica; APR12 - Monumento Naturale Quarto degli Ebrei / Tenuta di Mazzalupetto; APR13 - Riserva Naturale Insugherata; APR14 - Riserva Naturale Tenuta di Acquafredda; APR15 - Parco Regionale Urbano Pineto; APR16 - Riserva Naturale Monte Mario; APR17 - Riserva Naturale Valle dell'Aniene; APR18 - Parco Regionale Urbano di Aguzzano; APR19 - Riserva Naturale della Marcigliana; APR20 - Parco Archeologico Naturale Inviolata; APR21 - Monumento Naturale Valle delle Cannuccete; APR22 - Monumento Naturale Parco di Villa Clementi e Fonte S.Stefano; APR23 - Monumento Naturale La Selva; APR24 - Parco Naturale Regionale dei Monti Simbruini; APR25 - Riserva Naturale Tenuta dei Massimi; APR26 - Parco Urbano Pineta di Castel Fusano; APR27 - Riserva Naturale Decima / Malafede; APR28 - Riserva Naturale Laurentino / Acqua Acetosa; APR29 - Riserva Naturale Valle dei Casali; APR30 - Parco Regionale Appia Antica ; APR31 - Parco Regionale Castelli Romani; APR32 - Riserva Naturale Regionale Tor Caldara; APR 33 - Monumento Naturale Parco della Cellulosa; APR34 Monumento Naturale Lago di Giulianello.
Aree Proposte: APR22 - ampliamento Monumento Naturale Villa Clementi e Fonte S. Stefano; APR30 - ampliamento Parco Regionale Appia Antica ; APR31 - ampliamento Parco Regionale Castelli Romani; APR35 - Valle del Tevere; APR36 - Complesso Tolfetano Cerite; APR37 - Monumento Naturale La Frasca; APR38 - Monumento Naturale Pyrgi; APR39 - Monumento naturale Montarozzo del Barco; APR40 - Monumento Naturale La Selva di Castel Madama

Aree protette provinciali
(Riserve Naturali ai sensi della L. 29/97 art. 7 - ex L.R.L.R. 46/77)

Aree Vigenti: APP1 - Riserva Naturale di Monte Soratte; APP2 - Riserva Naturale Macchia di Gattaceca e Macchia del Barco; APP3 - Riserva Naturale Nomentum; APP4 - Riserva Naturale Monte Catillo; APP5 - Riserva Naturale Villa Borghese di Nettuno.
Aree Proposte: APP6 - Fiume Aniene; APP7 - Monti Prenestini; APP8 - Sughereta di Pomezia; APP9 - Lido dei Gigli; APP10 - Torre Astura e Foglino

SIC1

Siti di importanza comunitaria (SIC)
(D.P.R. 12 Marzo 2003 n. 120 e D.P.R. 8 settembre 1997 n. 357 di recepimento della Direttiva Habitat 92/43/CEE; D.G.R. 2146/96;D.M. 3 Aprile 2000)

SIC1 - Fondali tra Punta S. Agostino e Punta Mattonara; SIC2 - Fondali tra Punta del Pecoraro e Capo Linaro; SIC3 - Fondali antistanti S. Marinella; SIC4 - Secche di Macchiatonda; SIC5 - Secche di Torre Flavia; SIC6 - Secche di Tor Paterno; SIC7 - Fiume Mignone (basso corso); SIC8 - Boschi mesofili di Allumiere; SIC9 - Valle di Rio Fiume; SIC10 - Macchiatonda; SIC11 - Fiume Mignone (medio corso); SIC12 - Sughereta del Sasso; SIC13 - Monte Tosto; SIC14 - Mola di Oriolo; SIC15 - Macchia di Manziana; SIC16 - Caldara di Manziana; SIC17 - Monte Paparano; SIC18 - Bosco di Palo Laziale; SIC19 - Faggete di Monte Raschio e Oriolo; SIC20 - Lago di Bracciano; SIC21 - Valle del Cremera / Zona del Sorbo; SIC22 - Monte Soratte; SIC23 - Riserva Naturale Tevere Farfa; SIC24 - Monte degli Elci e Monte Grottone; SIC25 - Monte Pellecchia; SIC26 - Torrente Licenza ed affluenti; SIC27 - Monte Gennaro (versante SW); SIC28 - Macchia di S. Angelo Romano; SIC29 - Travertini Acque Albule (Bagni di Tivoli); SIC30 - Villa Borghese e Villa Pamphili; SIC31 - Macchia Grande di Ponte Galeria; SIC32 - Macchia Grande di Focene e Macchia dello Stagneto; SIC33 - Lago di Traiano; SIC34 - Isola Sacra; SIC35 - Castel Porziano (querceti igrofili); SIC36 - Sughereta di Castel di Decima; SIC37 - Lago Albano; SIC38 - Albano (località Miralago); SIC39 - Cerquone - Doganella; SIC40 - Maschio dell'Artemisio; SIC41 - Castel Porziano (fascia costiera); SIC42 - Antica Lavinium Pratica di Mare; SIC43 - Lido dei Gigli; SIC44 - Macchia della Spadellata e Fosso S. Anastasio; SIC45 - Tor Caldara (zona solfatare e fossi); SIC46 - Bosco di Foglino; SIC47 - Litorale di Torre Astura; SIC48 - Zone umide a Ovest del Fiume Astura; SIC49 - Basso corso del Rio Fiumicino; SIC50 - Monti Ruffi
nti Simbruini centrali; SIC52 - Monte Tarino e Tarinello (area
Monte Guadagnolo; SIC55 - Grotta dell'Arco / Bellegra; SIC56 -
uccete; SIC58 - Alta Valle del Torrente Rio; SIC59 - Monte

ZPS

zione speciale (ZPS)
79/409/CEE - GUCE n. 103 del 25 aprile 1979; D.M. 3 Aprile 2000.
n 700 del 26.09.2008)

PS2 - Macchiatonda; ZPS3 - Torre Flavia; ZPS4 - Comprensorio
S6 - Monte degli Elci e Monte Grottone; ZPS7 - Monti Lucretili;
Tenuta presidenziale); ZPS10 - Lago di Albano; ZPS11 - Monti

PAR

PAT

PAI Progetto ambientale integrato

STRUMENTI DI PROGRAMMAZIONE

PA Parchi Agricoli

2. SISTEMA DELLA MOBILITA'

Efficienza della mobilità e del trasporto pubblico specializzati in rapporto ai livelli di relazione

Esistente Proposta

RETE FERROVIARIA

Rete nazionale ad Alta Capacità (AC) e relative stazioni

Rete nazionale regionale e interregionale e relative stazioni

Rete in concessione e relative stazioni

Rete delle metropolitane e relative stazioni

RETE VIARIA

Grande rete

Rete di 1° livello metropolitano

Rete di 2° livello metropolitano

Rete locale

Strade panoramiche

Svincolo sulla grande rete

Casello sulla grande rete

Svincolo grande rete - rete di 1° livello
rete di 1° livello - rete di 1° livello

Svincolo rete di 1° livello - rete di 2° livello

COSTRUZIONI INSEDIATIVE TERRITORIALI (nuovo Habitat non urbano)

Ambito di diffusione insediativa in cui riordinare l'insediamento secondo la regola della viabilità poderale reticolare

Costruzioni territoriali con la regola del crinale principale

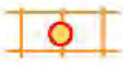

Costruzioni territoriali con la regola ad arcipelago

DIRETTIVE DI DISEGNO DI STRUTTURA DELLE COSTRUZIONI INSEDIATIVE URBANE COMPLESSE ED ELEMENTARI

Campo preferenziale di organizzazione degli insediamenti

Nucleo urbano originario

Aree agricole di discontinuità interna agli insediamenti con potenzialità di recupero naturalistico e aree con valori naturalistici residui da mantenere, attrezzare e rendere fruibili (cfr. elementi di discontinuità art.26)

Limite orientativo di contenimento degli insediamenti

Asse di riqualificazione urbana da riprogettare come strada di animazione cittadina con mobilità controllata e recupero dello spazio pubblico

Nodo di riqualificazione urbana

Perimetro di operazioni unitarie di riordino insediativo

4. SISTEMA INSEDIATIVO FUNZIONALE

Rafforzare il funzionamento metropolitano nel territorio provinciale (efficienza e modernizzazione dei sistemi funzionali e produttivi)

SEDI DELLE FUNZIONI STRATEGICHE METROPOLITANE

Esistente da completare | Nuovo impianto

Sedi delle funzioni strategiche metropolitane legate al ciclo dell'economia (business e marketing, direzionalità economica ed amministrativa), **della conoscenza e innovazione** (ricerca e sviluppo, innovazione tecnologica, università, comunicazioni), **e del tempo libero** (benessere, sport, turismo e cultura di massa)

PSM

Parchi di funzioni strategiche metropolitane

1. Parco di funzioni strategiche metropolitane - Civitavecchia
2. Parco intercomunale di funzioni strategiche metropolitane direttrice Roma/ Fiumicino
3. Parco intercomunale di funzioni strategiche metropolitane - direttrice Tiburtina (Roma/Guidonia)
4. Parco intercomunale di funzioni strategiche metropolitane (Roma, Frascati e Monteporzio Catone)
5. Parco intercomunale di funzioni strategiche metropolitane - Cesano e Anguillara
6. Parco intercomunale di funzioni strategiche metropolitane - direttrice Salaria (Monterotondo/Montelibretti/Passo Corese)
7. Parco di funzioni strategiche metropolitane - Artena, Colleferro, Valmontone
8. Parco di servizi integrati metropolitani - Castel Romano
9. Parco di funzioni strategiche metropolitane - parco termale Civitavecchia
10. Parco di funzioni strategiche metropolitane - parco termale Tiburtino
11. Parco di funzioni strategiche metropolitane Vallelunga - Campagnano"

a, b, c, d

Ambiti specializzati

PST

Parchi Scientifici e Tecnologici / Centri di Ricerca

1. PST Malagrotta - cittadella dell'ambiente e dell'energia rinnovabile; 2. PST Tor Vergata - Parco scientifico tecnologico; 3. PST Anguillara - Cesano - Parco scientifico energie rinnovabili; 4. PST Via Salaria - Parco scientifico agricolo - ambientale; 5. PST Artena - Centro di ricerca sull'energia pulita; 6. PST Colleferro - Parco scientifico tecnologico per le aree della chimica applicata e della logistica; 7. PST Tecnopolo tiburtino; 8. PST Civitavecchia - Centro di ricerca per l'energia applicata; 9. PST Valle del Tevere: Ponte del Grillo - Fiano - Passo Corese; 10 PST Santa Palomba - Pomezia - ASI

U

Sedi preferenziali di decentramento di attività universitarie di eccellenza

1. Civitavecchia; 2. Bracciano e Anguillara; 3. Monterotondo, Mentana, Guidonia; 4. Frascati; 5. Anzio e alcuni centri dei Castelli sull'Appia; 6. Pomezia; 7. Castelli della Sapienza: Artena, Genazzano, Palestrina, Valmontone, Colleferro e Segni

PT

Parchi Termali

1. Acqua Felix - Civitavecchia; 2. Parco termale Tiburtino; Marano Equo

PL

Parchi Tematici del Tempo Libero

1. Polo turistico integrato del tempo libero e del commercio di Valmontone; 2. Parco acquatico di Pomezia

CS

Cittadella degli Sports

1. Tor Vergata

Grandi complessi archeologici per la fruizione di massa

(Cerveteri, Ostia Antica, Villa Adriana, Villa D'Este, Tuscolo, Lavinium, Gabi, Veio)

SEDI DELLE ATTIVITÀ PRODUTTIVE METROPOLITANE

Esistente da completare | Nuovo impianto

Sedi per le attività legate al ciclo della produzione, distribuzione e commercializzazione delle merci

PPM

Parchi di attività produttive metropolitane

1. Parco di attività produttive e servizi specializzati di Civitavecchia
2. Parco intercomunale di attività produttive integrate e servizi specializzati - Valle del Tevere
3. Parco comunale di attività produttive - Guidonia
4. Parco di attività produttive specializzate - Colleferro
5. Parco intercomunale di attività produttive miste integrate e servizi specializzati di Pomezia, Albano, Roma
6. Parco intercomunale di attività produttive miste - via Nettunense

a, b, c

Ambiti specializzati

CI

Centro Intermodale

1. Civitavecchia - 2. Montelibretti - 3. Santa Palomba

PL

Piattaforma logistica - Centro intermodale / Center Gross / stoccaggio

1. Fiumicino - 2. Colleferro

Aree industriali di PRG non attuate da rilocalizzare perchè incompatibili dal punto di vista ambientale

Aree attrezzate per attività artigianali, fieristiche e di servizio intercomunali

Ambito da individuare per la rilocalizzazione, riaggregazione delle aree per attività artigianali, fieristiche e di servizio attraverso intese intercomunali (confronta NA art. 73, comma 3)

SEDI DEI SERVIZI GENERALI DI INTERESSE PROVINCIALE ED INTERCOMUNALE

Sanità, Scuole superiori, servizi tecnologici centri per l'impiego, servizi ambientali attività culturali sportive, turistiche,per il tempo libero

a.servizi di interesse generale:
- strutture sanitarie di base,
- strutture scolastiche relative alla scuola secondaria superiore,
- servizi tenologici,
- altri servizi (centri per l'impiego, musei, biblioteche),

b.servizi ambientali, per attività culturali, sportive, turistiche e per il tempo libero,
c.servizi della distribuzione commerciale.
(cfr. TP1: Centri di sistema e subsistema e Centri di valenza metropolitana)

"Conferma del Decreto Presidente della Giunta Regionale n° 524 del 3.8.2007 pubblicato sul BUR n° 26 supplemento 1 del 20.9.2007:
Programma di recupero urbano Laurentino"

Base cartografica

Confine Provincia di Roma

Confine comuni

Confine aree militari

Occupazione del suolo per usi urbani

La tavola è stata redatta sulla base della CTR della Regione Lazio 1991, aggiornata dal gruppo di lavoro Nucci - Galassi sul "Sistema insediativo morfologico" con le foto aeree della Provincia di Roma volo 2003.

Principali previsioni dei PRG vigenti o adottati, controdotti e trasmessi alla Regione entro il 31 Ottobre 2007, ovvero successivamente approvati.

Idrografia

Fiumi

Laghi

Principali insediamenti prevalentemente residenziali

Principali insediamenti produttivi

Principali servizi di interesse territoriale o urbano

Aree per il verde pubblico di interesse territoriale o urbano e per il comune di Roma verde a servizi

Occupazione del suolo al 2001.Gruppo Nucci - Galassi (territorio provinciale), Regione Lazio e Regione Abruzzo (territorio extraprovinciale)
Raster CTR, curve di livello e idrografia: Regione Lazio
Rete Stradale e ferroviaria: Regione Lazio, Regione Abruzzo

Coordinate dei vertici in inquadramento:
Long. NO 2.249.624,68 m Lat. NO 4.686.070,09 m - Long. NE 2.292.853,32 m Lat. NE 4.686.070,09 m
Long. SE 2.292.853,32 m Lat. SE 4.635.985,77 m Long.SO 2.249.624,68 m Lat. SO 4.635.985,77 m

Datum e Proiezione:
Roma 1940, Gauss Boaga Fuso Est

TP 2.1

Elaborati strutturali del Piano

RETE ECOLOGICA PROVINCIALE

Scala
1:50.000

◆ Approvazione P.T.P.G.: Delibera di C.P. n. 1 del 18/01/2010

SIC

Siti di importanza comunitaria - SIC marini

(D.P.R. 12 Marzo 2003 n. 120 e D.P.R. 8 settembre 1997 n. 357 di recepimento della Direttiva Habitat 92/43/CEE; D.G.R. 2146/96;D.M. 3 Aprile 2000)

SIC1 - Fondali tra Punta S. Agostino e Punta Mattonara - SIC2 - Fondali tra Punta del Pecoraro e Capo Linaro - SIC3 - Fondali antistanti S. Marinella - SIC4 - Secche di Macchiatonda - SIC5 - Secche di Torre Flavia - SIC6 - Secche di Tor Paterno

Previsioni insediative ed infrastrutturali del PTPG della tavola di piano TP2 Disegno programmatico di struttura

Occupazione del suolo attuale e programmatico

Aree Militari

Rete Ferroviaria

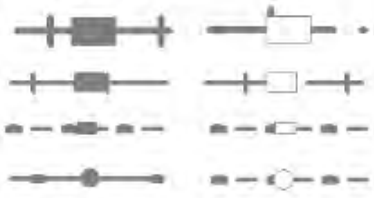

Rete nazionale ad Alta Capacità (AC) e relative stazioni

Rete nazionale regionale e interregionale e relative stazioni

Rete in concessione e relative stazioni

Rete delle metropolitane e relative stazioni

Rete Viaria



Grande rete

Rete di 1° livello metropolitano

Rete di 2° livello metropolitano

REGIONE LAZIO / ASSESSORATO URBANISTICA ED ASSETTO DEL TERRITORIO / ASSESSORATO TUTELA AMBIENTALE / PIANI TERRITORIALI PAESISTICI / AMBITO TERRITORIALE N° 15 / ROMA

RAPPORTO	1:10.000
DATA	LUG. '89
AGGIORN.	DIC. '93

LEGENDA

CONFINE DI PIANO TERRITORIALE DI COORDINAMENTO N. 15

CONFINE DI PIANO TERRITORIALE PAESISTICO N. 15/3

AREE DI RISPETTO

AREE DI RISPETTO DEI BENI D'INTERESSE ARCHEOLOGICO (ARTT. 11, 15)

AREE DI RISPETTO PREVENTIVO DEI BENI D'INTERESSE ARCHEOLOGICO (ARTT. 11, 15)

AREE DI RISPETTO DEI BENI D'INTERESSE STORICO MONUMENTALE (ARTT. 11, 15)

AREE DI RISPETTO DEI BENI D'INTERESSE NATURALISTICO (ARTT. 11, 24)

ZONE DI TUTELA

ZONE DI TUTELA INTEGRALE (TITOLO III, CAPO II) — TI

ZONE DI TUTELA PAESAGGISTICA (TITOLO III, CAPO III)

SOTTOZONA TP a
TUTELA DEI MARGINI, DEI CRINALI E DELLE EMERGENZE PANORAMICHE

SOTTOZONA TP b
TUTELA DEI PAESAGGI AGRARI DI GRANDE ESTENSIONE

SOTTOZONA TP c
TUTELA DEI PAESAGGI AGRARI DI MEDIA ESTENSIONE

ZONE DI TUTELA ORIENTATA (TITOLO III, CAPO IV)

SOTTOZONA TO a
TUTELA ORIENTATA ALLA RIQUALIFICAZIONE DEI PERCORSI

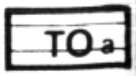

SOTTOZONA TO b
TUTELA ORIENTATA ALLA RIQUALIFICAZIONE DEI SISTEMI IDRO-MORFOLOGICO-VEGETAZIONALI

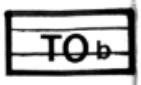

SOTTOZONA TO c
TUTELA ORIENTATA AL RIPRISTINO E ALLA VALORIZZAZIONE DEI SISTEMI STORICO-ARCHEOLOGICI

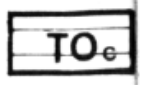

SOTTOZONA TO d
TUTELA ORIENTATA AL RESTAURO AMBIENTALE

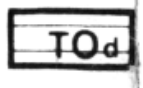

ZONE DI TUTELA LIMITATA (TITOLO III, CAPO V)

SOTTOZONA TL a
TUTELA LIMITATA CON TRASFORMAZIONI CONFORMI AGLI STRUMENTI URBANISTICI VIGENTI

SOTTOZONA TL b
TUTELA LIMITATA CON TRASFORMAZIONI SOTTOPOSTE A PRESCRIZIONI PARTICOLARI

PERCORSI PANORAMICI (ART. 40)

PUNTI DI BELVEDERE (ART. 40)

REGIONE LAZIO

Assessorato Urbanistica

Direzione Regionale Territorio e Urbanistica

Area Pianificazione Paesistica e Territoriale

Piano Territoriale Paesistico Regionale

Sistemi ed ambiti del paesaggio

art. 135, 143 e 156 D.lvo 42/04 - art. 21, 22, 23 e 36 quater co.quater L.R. 24/98

Tavola A

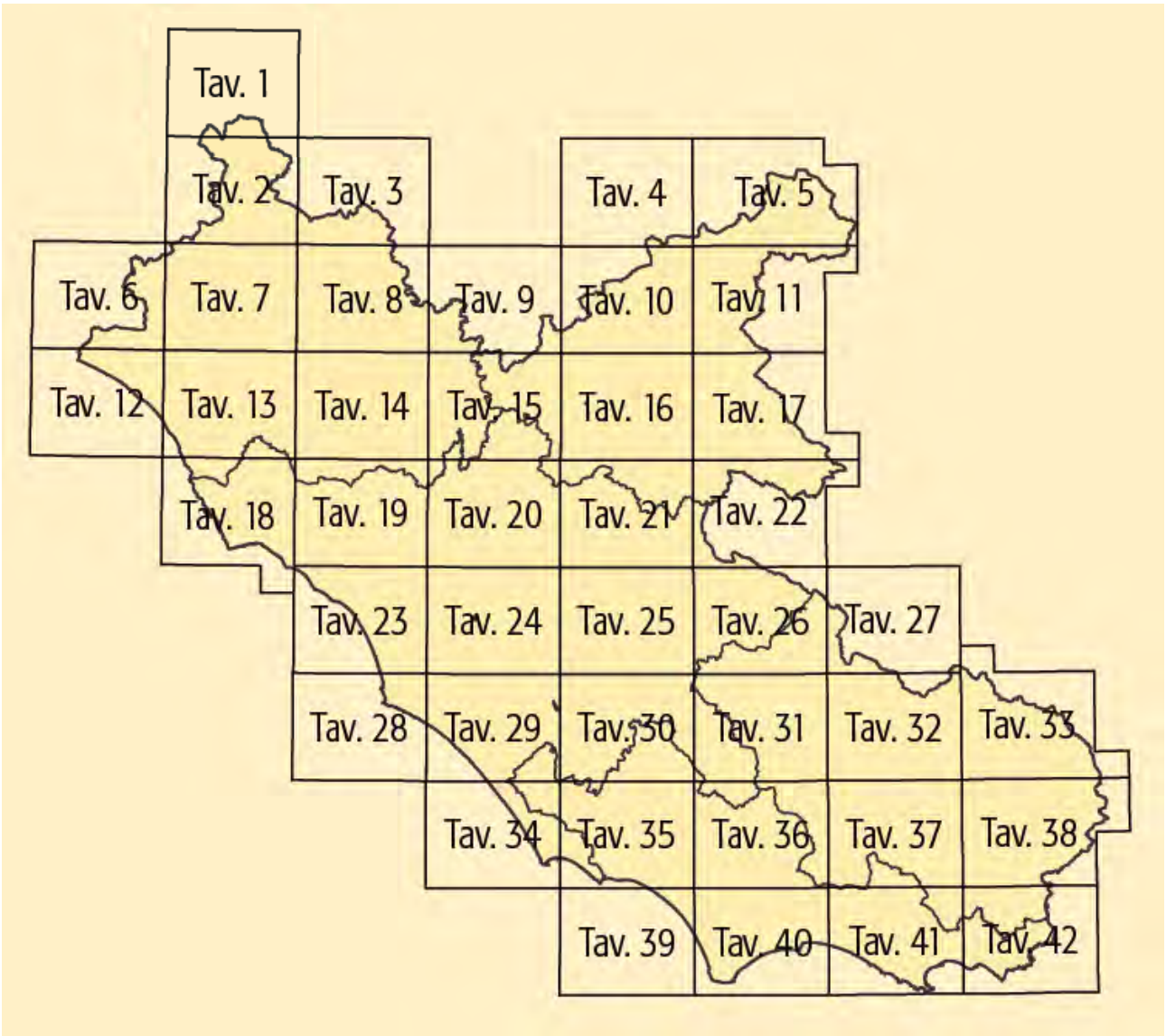

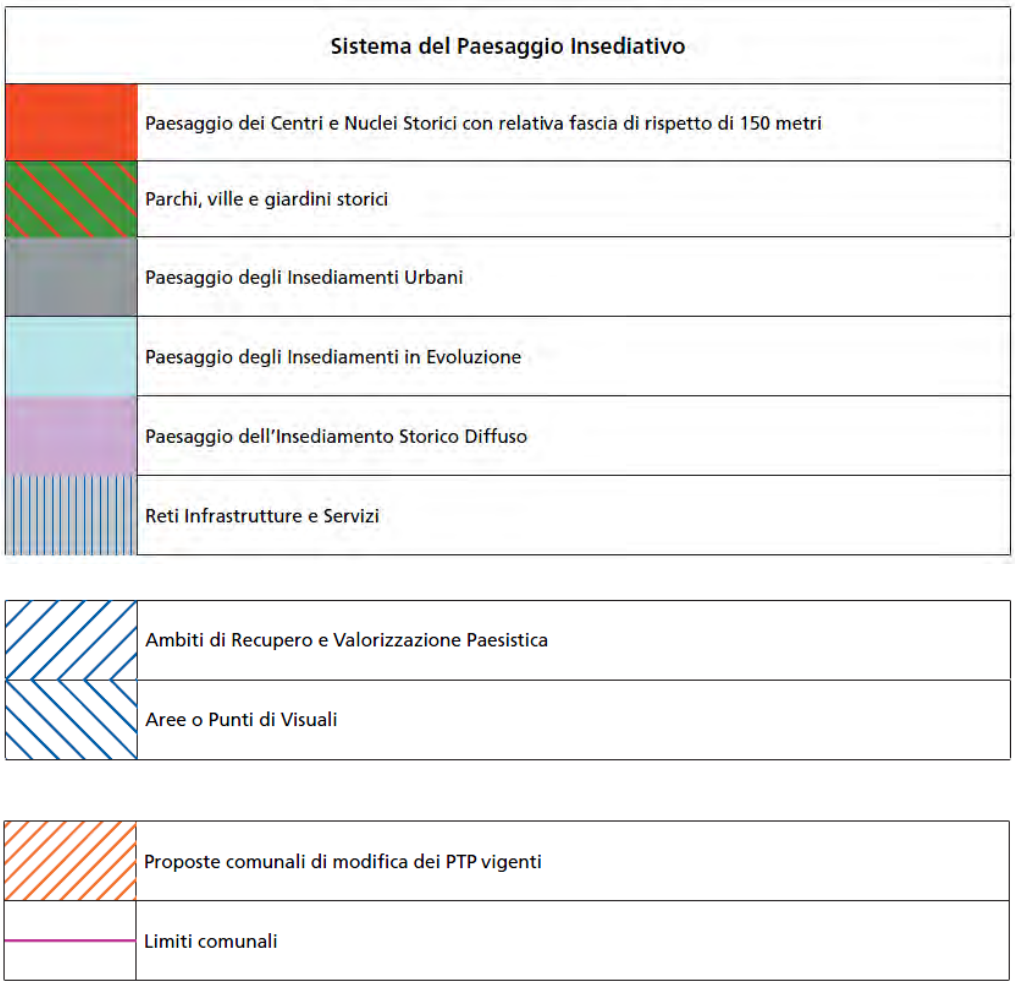
Sistema del Paesaggio Insediativo
Paesaggio dei Centri e Nuclei Storici con relativa fascia di rispetto di 150 metri
Parchi, ville e giardini storici
Paesaggio degli Insediamenti Urbani
Paesaggio degli Insediamenti in Evoluzione
Paesaggio dell'Insediamento Storico Diffuso
Reti Infrastrutture e Servizi
Ambiti di Recupero e Valorizzazione Paesistica
Aree o Punti di Visuali
Proposte comunali di modifica dei PTP vigenti
Limiti comunali

Piano Territoriale Paesistico Regionale

Beni Paesaggistici

art. 134 co.1 lett. a), b) e c) D.lvo 42/04 - art. 22 L.R. 24/98

Tavola B

Ricognizione delle aree tutelate per legge art. 134 co. 1 lett. b e art. 142 co. 1 Dlvo 42/04			
VINCOLI RICOGNITIVI DI LEGGE	a058_001	a) costa del mare	art. 5 L.R. 24/98
	b058_001	b) costa dei laghi	art. 6 L.R. 24/98
	c058_001	c) corsi delle acque pubbliche	art. 7 L.R. 24/98
	d058	d) montagne sopra i 1200 metri (artt. 140 e 144 Dlvo 490/99 - L.R. 17/08/83 n.37)	art. 8 L.R. 24/98
	f058_001	f) parchi e riserve naturali	art. 9 L.R. 24/98
	g058	g) aree boscate n.b. le aree boscate percorse da incendi non sono rappresentate nel presente elaborato	art. 10 L.R. 24/98
	h058_001	h) università agrarie e uso civico n.b. gli usi civici non sono integralmente rappresentati nel presente elaborato	art. 11 L.R. 24/98
	i058_001	i) zone umide	art. 12 L.R. 24/98
	m058_001	m) aree di interesse archeologico già individuate	art. 13 co 3 lett. a L.R 24/98

Individuazione degli immobili e delle aree di notevole interesse pubblico L. R. 37/83, art. 14 L.R. 24/98 - art. 134 co. 1 lett. a Dlvo 42/04 e art. 136 Dlvo 42/04				
VINCOLI DICHIARATIVI		ab058_001	lett. a) e b) beni singoli: naturali, geologici, ville, parchi e giardini	art. 136 Dlvo 42/04
	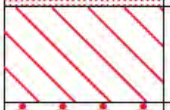	cd058_001	lett. c) e d) beni d'insieme: vaste località con valore estetico tradizionale, bellezze panoramiche	art. 136 Dlvo 42/04
		cdm058_001	lett. c) beni d'insieme: vaste località per zone di interesse archeologico	art. 136 Dlvo 42/04 art. 13 co. 3 lett. b L.R 24/98
		058_001	proposte di: a) rettifica perimetro dei provvedimenti; b) applicazione articolo 143 co 5 lett.b D.lvo 42/04	art. 22 co.2bis L.R. 24/98 art. 143 D.lvo 42/04
		ab058_001	ml: riferimenti alla lettera dell'art. 136 e 142 del Dlvo 42/04	
			058: codice ISTAT della provincia	
			001: numero progressivo	

Piano Territoriale Paesistico Regionale

Beni del patrimonio naturale e culturale

art. 21, 22 e 23 L.R. 24/98

Tavola C

Beni del patrimonio naturale e culturale e azioni strategiche del PTPR

Beni del Patrimonio Naturale			
	sic_001	Zone a conservazione speciale Siti di interesse comunitario	Direttiva Comunitaria 92/43/CEE (Habitat) Bioitaly D.M. 3/4/2000
	sin_001	Zone a conservazione speciale Siti di interesse nazionale	
	sir_001	Zone a conservazione speciale Siti di interesse regionale	
	zps_001	Zone a protezione speciale (Conservazione uccelli selvatici)	Direttiva Comunitaria 79/409/CEE DGR 2146 del 19/3/1996 DGR 651 del 19/7/2005
	apv_001	Ambiti di protezione delle attività venatorie (AFV, Bandite, ZAC, ZRC, FC)	L.R. 02/05/95 n. 17 DCR 29/07/98 n. 450
	of_001	Oasi faunistiche incluse nell'elenco ufficiale delle Aree Protette	Conferenza Stato-Regioni Delibera 20/07/00 - 5° agg.to 2003
	zci_001	Zone a conservazione indiretta	
	sp_001	Schema del Piano Regionale dei Parchi Areali	Art. 46 L.R. 29/97 DGR 11746/93 DGR 1100/2002
	sp_001	Schema del Piano Regionale dei Parchi Puntuali	
	clc_001	Pascoli, rocce, aree nude (Carta dell'Uso del Suolo)	Carta dell'uso del suolo (1999)
		Reticolo idrografico	Intesa Stato Regioni CTR 1:10.000
	geo_001	Geositi (ambiti geologici e geomorfologici) Areali	Direzione Regionale Culturale
	geo_001	Geositi Puntuali	
	bnl_001	Filari alberature	

Beni del Patrimonio Culturale

	bpu_01		Beni della Lista del patrimonio mondiale dell'UNESCO (siti culturali)	Convenzione di Parigi 1972 Legge di ratifica 184 del 6.4.1977
	ara_001	SISTEMA DELL'INSEDIAMENTO ARCHEOLOGICO	Beni del patrimonio archeologico (areali)	art. 10 D.lvo 42/04
	arp_001		Beni del patrimonio archeologico (puntuali - fascia di rispetto 100 mt.)	
	ca_001		Centri antichi, necropoli, abitati	"Forma Italiae" Unione Accademica Nazionale Istituto di Topografia Antica dell'Università di Roma "Carta Archeologica"- Prof. Giuseppe Lugli
	va_001		Viabilità antica (fascia di rispetto 50 mt.)	
	sam_001	SISTEMA DELL'INSEDIAMENTO STORICO	Beni del patrimonio monumentale storico e architettonico (areali)	art. 10 D.lvo 42/04
	spm_001		Beni del patrimonio monumentale storico e architettonico (puntuali - fascia di rispetto 100 mt.)	
	pv_001		Parchi, giardini e ville storiche	art. 15 L.R. 24/98 art. 60 co. 2 L.R. 38/99
	vs_001		Viabilità e infrastrutture storiche	art. 60 co. 2 L.R. 38/99
	sac_001		Beni areali	art. 60 co. 2 L.R. 38/99 L.R. 68/83
	spc_001		Beni puntuali (fascia di rispetto 100 mt.)	
	cc_001	SISTEMA DELL'INSEDIAMENTO CONTEMPORANEO	Beni areali	
	cc_001		Beni puntuali (fascia di rispetto 100 mt.)	
	ic_001		Beni lineari (fascia di rispetto 100 mt.)	Carta dell'Uso del Suolo (1999)
	cp_001		Viabilità di grande comunicazione	L.R. 27 del 20.11.2001
	ca_001		Ferrovia	
	cl_001		Grandi infrastrutture (aeroporti, porti e centri intermodali)	
			Tessuto urbano	Carta dell'Uso del Suolo (1999)
			Aree ricreative interne al tessuto urbano (parchi urbani, aree sportive, campeggi etc.)	

Ambiti prioritari per i progetti di conservazione, recupero, riqualificazione, gestione e valorizzazione del paesaggio regionale

art. 143 D.lvo 42/2004

		VISUALI	Punti di vista	artt. 31bis e 16 L.R. 24/98
			Percorsi panoramici	
	pac_001	AREE A CONNOTAZIONE SPECIFICA	Parchi archeologici e culturali	artt. 31ter L.R. 24/98
			Sistema agrario a carattere permanente	artt. 31bis e 31bis.1 L.R. 24/98
		AREE A RISCHIO PAESAGGISTICO	Aree con fenomeni di frazionamenti fondiari e processi insediativi diffusi	art. 31bis L.R. 24/98
			Discariche, depositi, cave	

Comune di Roma
PIANO REGOLATORE GENERALE
adottato con del. C.C. n.33 del 19/20 marzo 2003

Sistemi e regole
3.0

Sistemi e regole

Sistema insediativo

CITTÀ STORICA

- Tessuti (vedi tavole 1:5000)
- T5 Espansione otto-novecentesca a lottizzazione edilizia puntiforme
- T6 Espansione novecentesca a fronti continue
- T7 Espansione novecentesca a lottizzazione edilizia puntiforme
- T8 Espansione novecentesca a impianto moderno e unitario
- T10 Nuclei storici isolati

Edifici e complessi speciali

- Centro archeologico monumentale
- Capisaldi architettonici e urbani
- Ville storiche
- Grandi attrezzature e impianti post-unitari
- Edifici speciali isolati di interesse storico-architettonico e monumentale
- Spazi aperti (vedi tavole 1:5000)
- Spazi verdi privati di valore storico-morfologico-ambientale
- Ambiti di valorizzazione
- An Spazi aperti di valore ambientale
- Bn Tessuti, edifici e spazi aperti
- Cn Aree dismesse e insediamenti prevalentemente non residenziali
- Dn Ostia Lido

CITTÀ CONSOLIDATA

- Tessuti di espansione novecentesca a tipologia edilizia definita e a media densità insediativa - T1
- Tessuti di espansione novecentesca a tipologia edilizia definita e ad alta densità insediativa - T2
- Tessuti di espansione novecentesca a tipologia edilizia libera - T3
- Verde privato
- Programmi integrati
- Pn codice identificativo

CITTÀ DA RISTRUTTURARE

Tessuti

- prevalentemente residenziali
- prevalentemente per attività

- Programmi integrati
- n codice identificativo
- Spazi pubblici da riqualificare
- Proposte programmi di recupero urbano art. 11, l. 493/93
- Individuazione dei nuclei di edilizia ex abusiva da recuperare

CITTÀ DELLA TRASFORMAZIONE

- Ambiti di trasformazione ordinaria
- Rn prevalentemente residenziali
- In integrati
- Ambiti a pianificazione particolareggiata definita

PROGETTI STRUTTURANTI

Centralità urbane e metropolitane

- a pianificazione definita
- da pianificare

- Centralità locali
- Spazi pubblici da riqualificare

AMBITI DI RISERVA

- Ambiti di riserva a trasformabilità vincolata

Sistema ambientale

ACQUE

- Fiumi e laghi

PARCHI

- Parchi istituiti e tenuta di Castel Porziano

AGRO ROMANO

- Aree agricole

Sistema dei servizi e delle infrastrutture

SERVIZI

- Verde pubblico e servizi pubblici di livello locale
- Servizi pubblici di livello urbano
- ci cimiteri
- æ aeroporti
- Verde privato attrezzato
- Servizi privati
- Campeggi

INFRASTRUTTURE PER LA MOBILITÀ

- Ferrovie nazionali, metropolitane e in concessione, aree di rispetto
- Metropolitane
- Stazioni
- Strade
- Nodi di scambio

Porti

- pc commerciali
- pt turistici

INFRASTRUTTURE TECNOLOGICHE

- Infrastrutture tecnologiche
- Confine comunale

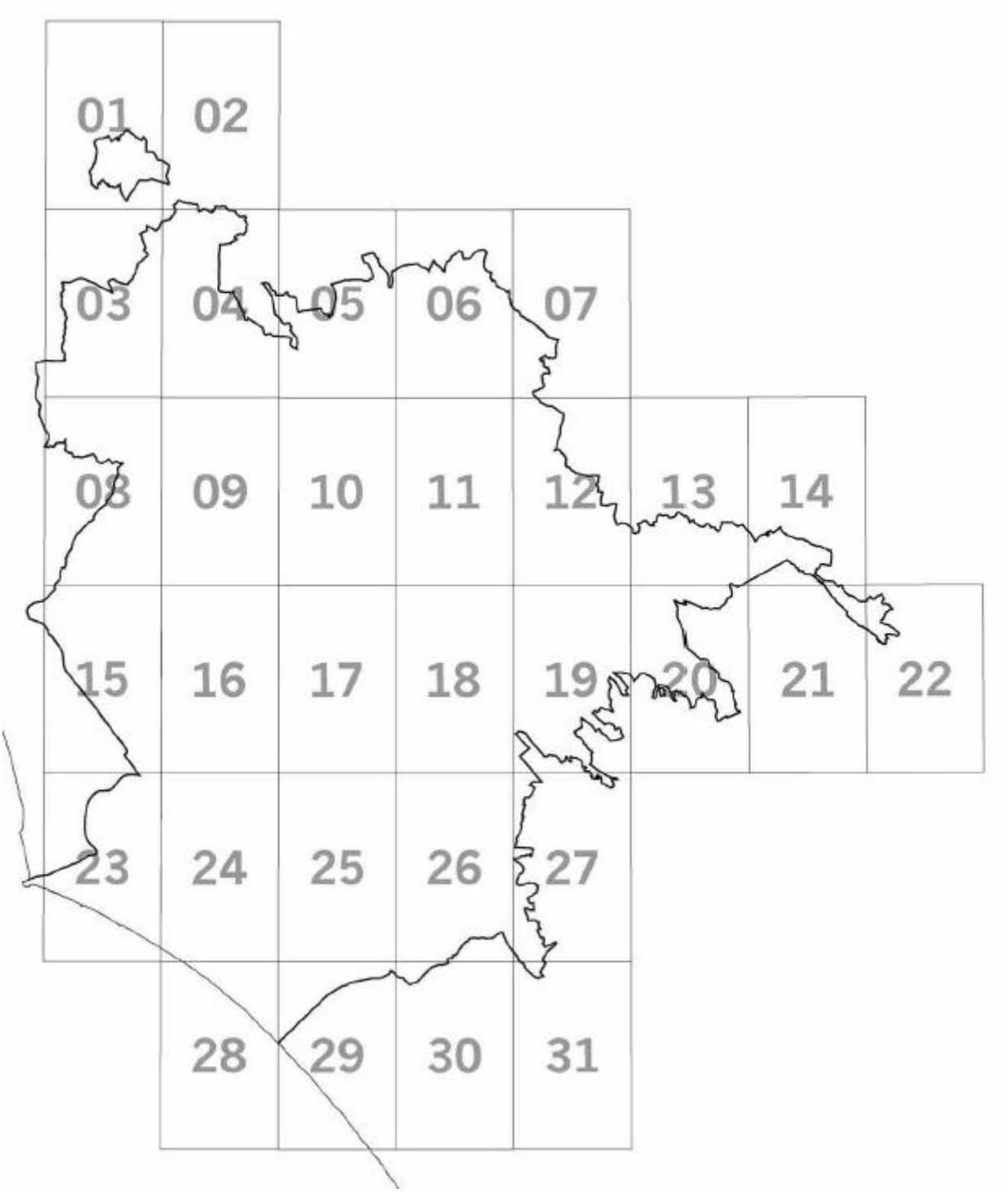
01
02
03
04
05
06
07
08
09
10
11
12
13
14
15
16
17
18
19
20
21
22
23
24
25
26
27
28
29
30
31

REGIONE LAZIO

ASSESSORATO URBANISTICA E CASA

DIPARTIMENTO TERRITORIO

DIREZIONE REGIONALE TERRITORIO E URBANISTICA

AREA PIANIFICAZIONE PAESISTICA E TERRITORIALE

Carta dell'Uso del Suolo

(DGR n. 953 del 28 marzo 2000)

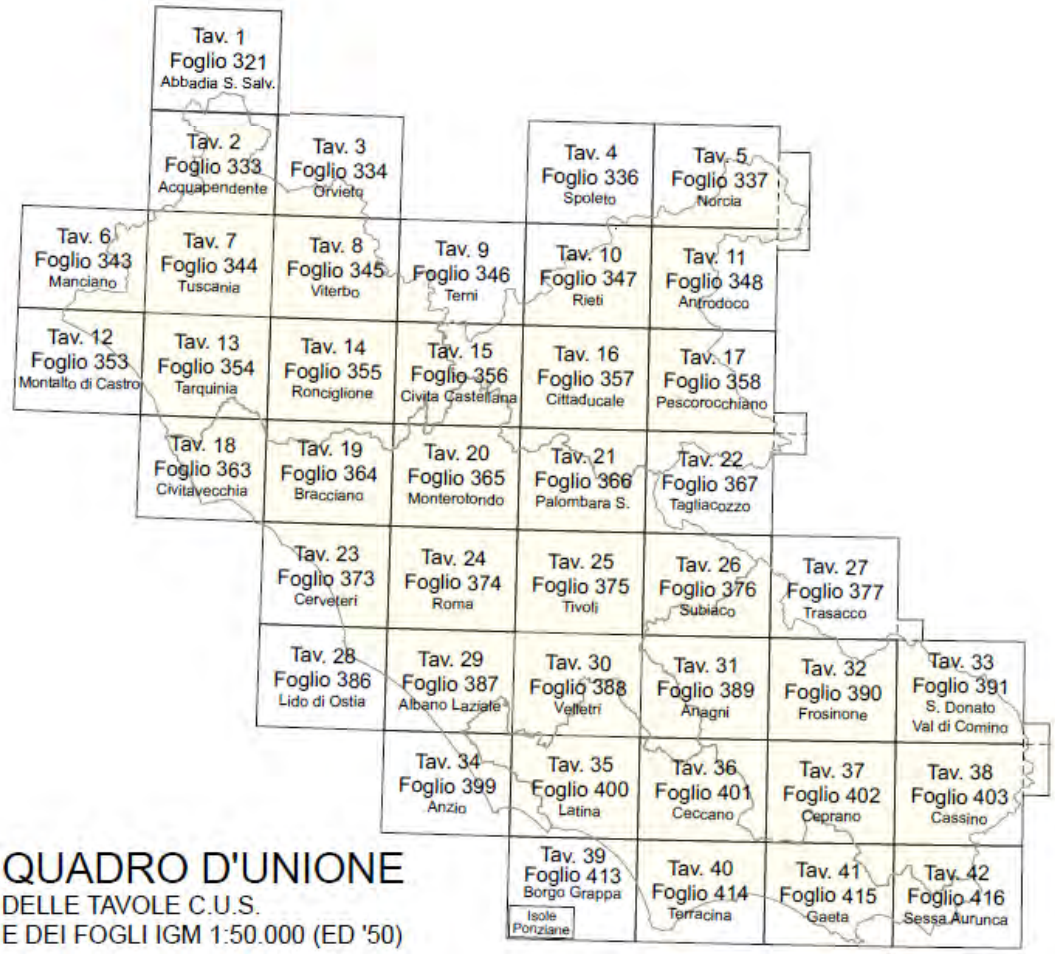

QUADRO D'UNIONE

DELLE TAVOLE C.U.S.

E DEI FOGLI IGM 1:50.000 (ED '50)

CLASSI D'USO DEL SUOLO

1° livello	2° livello	3° livello	4° livello	5° livello *	CODICE banca dati
SUPERFICI ARTIFICIALI	INSEDIAMENTO RESIDENZIALE	INSEDIAMENTO CONTINUO	Tessuto residenziale continuo e denso		1111
			Tessuto residenziale continuo e mediamente denso		1112
		INSEDIAMENTO DISCONTINUO	Tessuto residenziale discontinuo		1121
			Tessuto residenziale rado		1122
			Tessuto residenziale sparso		1123
	INSEDIAMENTO PRODUTTIVO	INSEDIAMENTO INDUSTRIALE, COMMERCIALE E DEI GRANDI IMPIANTI DI SERVIZIO PUBBLICO E PRIVATO	Insediamento industriale o artigianale		1211
			Insediamento commerciale		1212
			Insediamento dei grandi impianti di servizi pubblici		1213
			Insediamenti ospedalieri		1214
			Insediamenti degli impianti tecnologici		1215
		RETI ED AREE INFRASTRUTTURALI STRADALI, FERROVIARIE E SPAZI ACCESSORI, AREE PER GRANDI IMPIANTI DI SMISTAMENTO MERCI	Reti stradali e territoriali con zone di pertinenza		1221
			Reti ferroviarie comprese le superfici annesse		1222
			Grandi impianti di concentramento e smistamento merci		1223
			Aree per impianti delle telecomunicazioni		1224
			Reti per la distribuzione, la produzione e il trasporto di energia		1225
			Reti ed aree per la distribuzione idrica compresi gli impianti di captazione, serbatoi e stazioni di pompaggio		1226
		AREE PORTUALI			123
		AREE AEROPORTUALI ED ELIPORTI			124
	ZONE ESTRATTIVE, CANTIERI, DISCARICHE E TERRENI ABBANDONATI	AREE ESTRATTIVE			131
		DISCARICHE E DEPOSITI DI ROTTAMI	Discariche e depositi		1321
			Depositi di rottami a cielo aperto		1322
		CANTIERI	Cantieri e spazi in costruzione e scavi		1331
		SUOLI RIMANEGGIATI	Suoli rimaneggiati ed artefatti		1332
	AREE VERDI URBANIZZATE	AREE RICREATIVE E SPORTIVE	Aree urbane verdi		141
			Campeggi e Bungalows		1421
			Strutture di sport e tempo libero		1422
			Parchi di divertimento		1423
			Aree archeologiche		1424
		CIMITERI			143

SUPERFICI AGRICOLE UTILIZZATE	SEMINATIVI	SEMINATIVI IN AREE NON IRRIGUE				2111
				Vivai in aree non irrigue		2112
				Colture orticole in pieno campo, in serra e sotto plastica in aree non irrigue		2113
		SEMINATIVI IN AREE IRRIGUE				2121
				Vivai in aree irrigue		2122
				Colture orticole in pieno campo, in serra e sotto plastica in aree irrigue		2123
	COLTURE PERMANENTI	VIGNETI				221
		FRUTTETI E FRUTTI MINORI				222
		OLIVETI				223
		ALTRE COLTURE PERMANENTI		Pioppeti, saliceti e altre latifoglie *	*	22411
				Conifere a rapido accrescimento*	*	22412
				Castagneti da frutto		2242
				Altre colture (eucalipti)		2243
	PRATI STABILI	PRATI STABILI		Superfici a copertura erbacea densa (graminacee)		231
	ZONE AGRICOLE ETEROGENEE	COLTURE TEMPORANEE ASSOCIATE A COLTURE PERMANENTI				241
		SISTEMI COLTURALI E PARTICELLARI COMPLESSI				242
		AREE PREVALENTEMENTE OCCUPATE DA COLTURA AGRARIA CON PRESENZA DI SPAZI NATURALI IMPORTANTI				243
TERRITORI BOSCATI E AMBIENTI SEMI - NATURALI	AREE BOSCATE	BOSCHI DI LATIFOGLIE				311
		BOSCHI DI CONIFERE				312
		BOSCHI MISTI DI CONIFERE E LATIFOGLIE				313
	AMBIENTI SEMI - NATURALI CARATTERIZZATI DA VEGETAZIONE ARBUSTIVA E/O ERBACEA	AREE A PASCOLO NATURALE E PRATERIE D'ALTA QUOTA				321
		CESPUGLIETI ED ARBUSTETI				322
		AREE A VEGETAZIONE SCLEROFILLA				323
		AREE A VEGETAZIONE BOSCHIVA ED ARBUSTIVA IN EVOLUZIONE E BOSCAGLIE RADE		Aree a ricolonizzazione naturale		3241
				Aree a ricolonizzazione artificiale		3242
	ZONE APERTE CON VEGETAZIONE RADA O ASSENTE	SPIAGGE, DUNE E SABBIE				331
		ROCCE NUDE, FALESIE, AFFIORAMENTI				332
		AREE CON VEGETAZIONE RADA				333
		AREE PERCORSE DA INCENDI		Boschi percorsi da incendi		3341
				Altre aree della classe 3 percorse da incendi		3342
		AREE DEGRADATE PER ALTRI EVENTI				3343

AMBIENTE UMIDO	ZONE UMIDE INTERNE	PALUDI INTERNE				411
	ZONE UMIDE MARITTIME	PALUDI SALMASTRE				421
		SALINE				422
AMBIENTE DELLE ACQUE	ACQUE CONTINENTALI	CORSI D'ACQUA, CANALI		Fiumi, torrenti e fossi		5111
				Canali e idrovie		5112
		BACINI D'ACQUA		Bacini senza manifeste utilizzazioni produttive		5121
				Bacini con prevalente utilizzazione per scopi irrigui		5122
				Bacini con prevalente altra destinazione produttiva		5123
				Acquacoltura		5124
	ACQUE MARITTIME	LAGUNE, LAGHI E STAGNI COSTIERI				521
		ESTUARI				522
		AREE OLTRE IL LIMITE DELLE MAREE PIÙ BASSE				523

L'accuratezza interpretativa delle singole classi si basa sulla definizione riportata nelle specifiche "*Note Illustrative*" realizzate nell'ambito del presente lavoro.
Gli archivi numerici grafici e cartografici delle informazioni costituiscono la banca dati associata alla C.U.S. e sono consultabili sul sito www.regione.lazio.it

Assessorato Urbanistica e Casa: Assessore Armando DIONISI

Direzione Regionale Territorio ed Urbanistica: Arch. Antonino BIANCO

Gruppo di lavoro del progetto CUS: Arch. Daniele IACOVONE (coordinatore e responsabile del progetto),Dott. Claudio CATTENA, Dott. Giovanni FRANCO, Dott. Pierluigi GALLOZZI, Dott. Massimo MADONIA, Dott.ssa Maria Grazia POMPA, Dott.ssa Claudia ROCCI

Direttore dei lavori: Prof. Mauro SALVEMINI

Commissione di collaudo: Dott. Adriano CUMER, Dott. Manlio MONDINO (presidente), Prof. Francesco Maria STILO

Copyright: **REGIONE LAZIO** - ***Giunta Regionale*** - *Tutti i diritti riservati*

Realizzazione: *Associazione Temporanea di Imprese* : **ISED** SpA - **TECAP** Srl

Elaborazione digitale e stampa: S.E.L.C.A. - Firenze 2003

"metadati Dublin Core della singola Tavola C.U.S."

Titolo — Carta dell'Uso del Suolo della Regione Lazio - Tavola 1
Realizzatore — ISED SpA. - TECAP Srl
Data — 07 - 2003
Soggetto — Cartografia di uso del suolo della Regione Lazio
Editore — Regione Lazio - Direzione Regionale Territorio e Urbanistica - Area Pianificazione Paesistica e Territoriale
Descrizione — Tavola 1 - Cartografia vettoriale di uso del suolo della Regione Lazio, in scala 1:25.000, redatta secondo la classificazione Corine integrata del quarto livello e realizzata per interpretazione a video di ortofoto digitali (Volo IT 2000 - 1988/89) e immagini da satellite Landsat 7 ETM+ (1999/2000), sulla base della CTR (1990/1991)

Responsabili — A. Cumer, D. Iacovone, M. Mondino, C. Rocci, M. Salvemini, F. M. Stilo
Tipo — Immagine/file vettoriale
Formato — digitale/ ESRI .shp, ESRI .e00, Autocad .dxf
Identificatore — Foglio 321 - Abbadia S.Salvatore (ED 50)
Fonti — non dichiarate
Lingua — It
Relazione — Parte di "Carta dell' Uso del Suolo della Regione Lazio"

Copertura

Sistema di Proiezione	UTM - fuso 33 NORD					
Ellissoide	ED 50					
Coordinata X (metri)	NO 228282	NE 255466	SO 227401	SE 254683
Coordinata Y (metri)	4766294	4766269	4744002	4743957

Gestione dei diritti — Regione Lazio - Direzione Regionale Territorio e Urbanistica - Area Pianificazione Paesistica e Territoriale - Via del Giorgione 129 - Roma