ROMA CAPITALE

DIPARTIMENTO PROGRAMMAZIONE E ATTUAZIONE URBANISTICA
U.O. CITTA' PERIFERICA

PIANO ESECUTIVO PER IL RECUPERO URBANISTICO DEL NUCLEO N. 19.12 b - "PIAN DEL MARMO"

MUN. XIX

Associazione Consortile di recupero urbano "Buccari II"
Presidente:
Stefano Antonelli

Progettista:
Arch. Massimo Fioravanti

Dirigente Dipartimento Programmazione e Attuazione Urbanistica Ing. Enrico Stravato
Coordinamento Tecnico - Amministrativo:
Direttore U.O. Città Periferica Ing. Tonino Egidi
Arch. Michela Pappalardo
Arch. Maurizio Santili
Arch. Giovanni Di Stefano
Funz. Geom. Corina Damiana Vecchio
Funz. Geom. Mauro Zanin
Funz. Serv. Tec. Sez. Geof. Emanuela Mirandola
Funz. Sez. Geof. Infr. Terr. Bruno De Lorenzo
Funz. Sez. Geof. Infr. Terr. Giuseppe Ciancio
Funz. Sez. Geof. Infr. Terr. Rossella Murgia
Istruttore Tecn. Sez. Geof. Fabio De Monica
Funz. Geom. Giuseppe Tortorae Tortorae
Geom. Isabella Cornelione
Geom. Mauro Conti
Geom. Rufino Fraziano
Geom. Sergio Dorsanaro
Geom. Stefano Ciancio
Geom. Antonio Naraldone
Geom. Maria Cristina Rita
Geom. Maria Rosa Di Maria, Eugenia Giordano; Funz. Amm. Floriana D'Urso, Anna Modugliaj; Istr. Amm. Mosja Cesari, Simonetta Gambadori; Coord. Amm. Sergio Cusi; Daniela Antonioni
Supporto Tecnico - Amministrativo R.p.R. S.p.A.:
Arch. Cristina Gasparetti, Geom. Massimo Antonelli; Ing. Acval. Alessandro Cagnin; Istruttore Amm. Maurizio Barelli, Fabrizio Pezzoni

Tavola n. **1.2** — **INQUADRAMENTO TERRITORIALE, DESTINAZIONI DI P.R.G. E VINCOLI**

scala 1:10000 — *Data: Febbraio 2010* — *Aggiornamento: Marzo 2012* — *Tav.1.2 Pian Del Marmo*

PERIMETRI

PERIMETRO NUCLEO ORIGINARIO E APPROVATO

PERIMETRO PIANO ESECUTIVO

0 100 200 500

P.R.G. - SISTEMI E REGOLE - TAV. 3*.09 INDIVIDUAZIONE DELLE MODIFICHE E INTEGRAZIONI

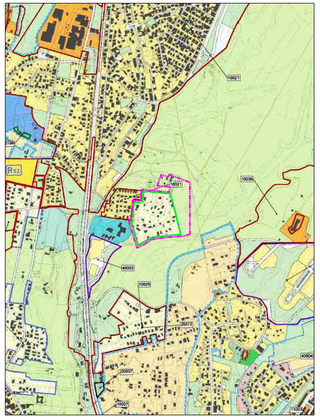



P.R.G. - SISTEMI E REGOLE - TAV. 3*.09 INDIVIDUAZIONE DELLE MODIFICHE E INTEGRAZIONI COMPONENTI AD ESITO

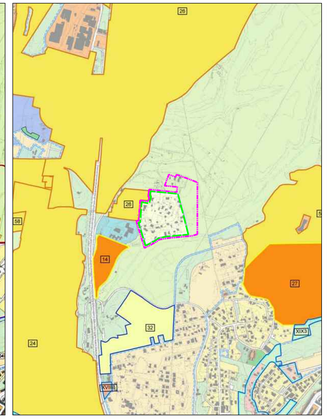



P.R.G. - RETE ECOLOGICA - TAV. 4*.09 INDIVIDUAZIONE DELLE MODIFICHE E INTEGRAZIONI

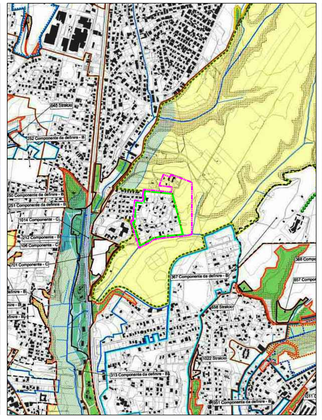



P.R.G. - RETE ECOLOGICA - TAV. 4*.09 LOCALIZZAZIONE DELLE OSSERVAZIONI ACCOLTE CON RICADUTE GRAFICHE E DELLE OSSERVAZIONI D'UFFICIO

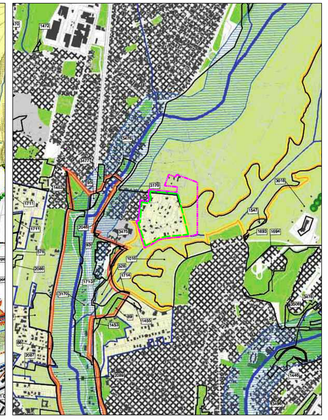

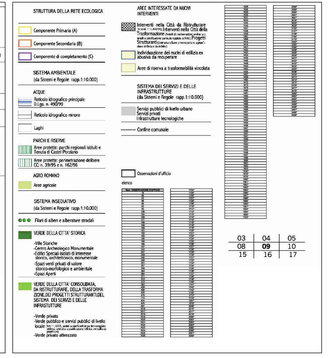

P.R.G. - CARTA PER LA QUALITA' - TAV. G1.09

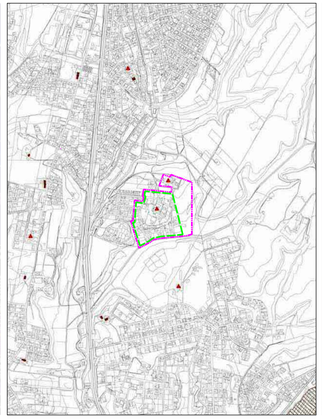



P.R.G. - SISTEMA DELLE INFRASTRUTTURE TECNOLOGICHE - TAV. G5.05


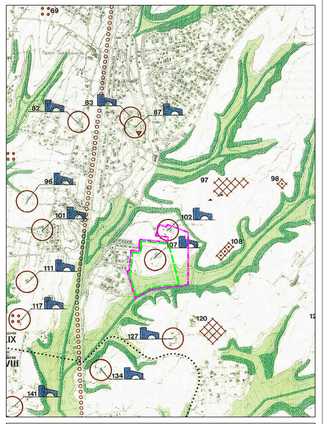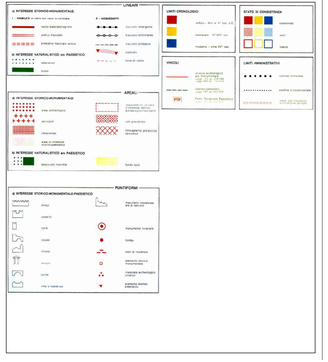
CARTA STORICA, ARCHEOLOGICA, MONUMENTALE E PAESISTICA DEL SUBURBIO E DELL'AGRO ROMANO