



# ROMA CAPITALE

DIPARTIMENTO PROGRAMMAZIONE E ATTUAZIONE URBANISTICA  
U.O. CITTA' PERIFERICA

## PIANO ESECUTIVO PER IL RECUPERO URBANISTICO DEL NUCLEO N. 19.12 b - "PIAN DEL MARMO"





MUN.  
**XIX**

Associazione Consortile di recupero urbano "Buccari II" **Progettista:**  
Arch. Massimo Fioravanti  
**Presidente:**  
Stefano Antonelli

**Direttore Dipartimento Programmazione e Attuazione Urbanistica Ing. Enrico Stravato**  
**Coordinamento Tecnico - Amministrativo:**  
Direttore U.O. Città Periferica Ing. Tomino Egidi  
Arch. Michela Foggolin  
Arch. Maurizio Santilli  
Fanz. Geom. Marco Fattori  
Fanz. Geom. Cosimo Damiano Vecchio  
Fanz. Geom. Mauro Zanini  
Fanz. Serv. Tec. Sst. Graf. Emanuela Marcolato  
Fanz. Sst. Graf. Infor. Territ. Bruno De Lorenzo  
Fanz. Sst. Graf. Infor. Territ. Anna Panavotti  
Fanz. Sst. Graf. Infor. Territ. Rossella Sturges  
Incar. Tec. Sst. Graf. Fabio De Marco  
Incar. Tec. Sst. Graf. Irene Tornai  
Geom. Isabella Castellano  
Geom. Marco Conti  
Geom. Raffaele Cruciani  
Geom. Sergio Diamante  
Geom. Rita Napolitano  
Geom. Antonio Nardone  
Geom. Maria Cristina Rita  
Fanz. Dir. Amm. Paolo Di Mario, Eugenia Giordani; Fanz. Amm. Flavia D'Urso, Anna Molaglia; Inr. Amm. Manja Cosari, Simonetta Gambaloni;  
Oper. Serv. Supp. Caut. Daniela Atteroligo  
**Supporto Tecnico - Amministrativo R.p.R. S.p.A.:**  
Arch. Cristina Campanelli, Geom. Massimo Antonelli, Tec. Aerof. Alessandro Cugola, Incar. Amm. Maurizio Barelli, Fabrizio Pirazzoli

### Tavola n. **6** AREE CON DESTINAZIONE PUBBLICA

scala 1:1000    Data: Febbraio 2010    Aggiornamenti: Marzo 2012    Tav.6 Pian del Marmo

- PERIMETRI**
-  PERIMETRO PIANO ESECUTIVO
  -  PERIMETRO COMPARTO SOGGETTO A CONVENZIONE
  -  PERIMETRO COMPARTO FONDIARIO PUBBLICO
  -  AREE PUBBLICHE

