



ROMA CAPITALE

DIPARTIMENTO PROGRAMMAZIONE E ATTUAZIONE URBANISTICA
U.O. CITTA' PERIFERICA

PIANO ESECUTIVO PER IL RECUPERO URBANISTICO DEL NUCLEO N.5.2 a/b - " CASAL MONASTERO"

MUN.

V



Consorzio Casal Monastero S.2b
Il presidente
Luciano Rossi

Prato Laura S.2a
Il presidente
Stefano La Greca
Bertacchi



Progettista : Arch. Mario Campadello

Direttore Dipartimento Programmazione e Attuazione Urbanistica Ing. Errico Stravato

Coordinamento Tecnico - Amministrativo:

Direttore U.O. Città Periferica Ing. Tomino Egidi

Arch. Michela Puggiolini

Func. Geom. Marco Fattori

Func. Geom. Cristina Damiano Fecchia

Func. Geom. Mauro Zanini

Func. Serv. Tec. Sist. Graf. Emanuele Morolotto

Func. Sist. Graf. Infor. Territ. Bruno De Lorenzo

Func. Sist. Graf. Infor. Territ. Anna Panatieri

Func. Sist. Graf. Infor. Territ. Antonella Spagnola

Infrastr. Tec. Sist. Graf. Fabio De Minico

Geom. Isabella Castellano

Geom. Mauro Ciani

Geom. Raffaele Criciani

Geom. Rita Napolitano

Geom. Antonio Nardone

Geom. Maria Cristina Rai

Func. Dir. Amm. - Paolo Di Mario, Eugenia Girolani; Func. Amm. Flaminia D'Uiso, Anna Molaglia; Inf. Amm. Monty Cesari, Simona Gambadori;

Oper. Serv. Supp. Civi. Daniela Abbricchio

Supporto Tecnico - Amministrativo R.p.R. S.p.A.:

Arch. Cristina Campanelli; Geom. Massimo Antonelli; Tec. Aerof. Alessandro Capola; Infrastr. Amm. Maurizio Barelli, Fabrizio Pirazzoli

Tavola n.

2/a₁

ANALISI DELLO STATO DI FATTO

scala 1: 2.000








Data 15/07/2010

Aggiornamenti : 02/2012 12/2012

T5.2B_tav.2_a1.dwg



LEGENDA

-  PERIMETRO PIANO ESECUTIVO
-  PROPONENTE IL PIANO ESECUTIVO
-  NON PROPONENTE IL PIANO ESECUTIVO
-  LOTTI EDIFICATI
-  LOTTI PARZIALMENTE EDIFICATI
-  LOTTI LIBERI
-  LOTTI DI PROPRIETA' DEL COMUNE DI ROMA O DI ALTRO ENTE PUBBLICO

382 n° particella

FOSSO MARCO SIMONE