P.T.P.G. PIANO TERRITORIALE PROVINCIALE GENERALE - TAVOLA TP2- scala 1:10000

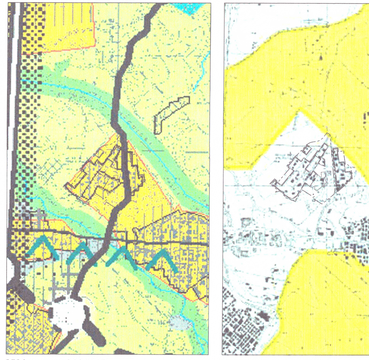

P.T.P.G. approvato con D.G.R. n° 8 del 13/01/2010
D.C.P. n° 01 del 18/01/2010
Tavola serie TP2 riquadro 7 - scala 1:20000

DIRETTIVE DI DISEGNO DI STRUTTURA DELLE COSTRUZIONI INSEDIATIVE URBANE COMPLESSE ED ELEMENTARI

Campo preferenziale di organizzazione degli insediamenti

TAVOLA DELL'AGRO TIBURTINO - PRENESTINO
scala 1:10000

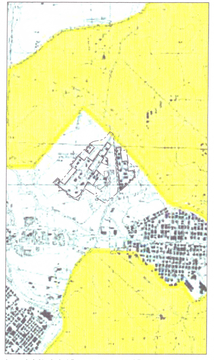

Aree agricole Identitarie della campagna romana e delle bonifiche agrarie TAV. A – Agro Tiburtino - Prenestino

PP.TT.PP. ambito territoriale n° 15 "Valle dell'Aniene"
TAVOLA serie E/3 15/9 "e" ter - scala 1:5000

PP.TT.PP. ambito territoriale n° 15 "Valle dell'Aniene"
TAVOLA serie E/3 15/9 "e" - scala 1:5000

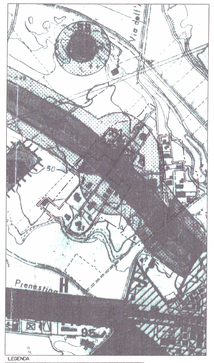

PP.TT.PP. ambito territoriale n° 15 "Valle dell'Aniene"
TAVOLA serie E/3 15/9 "e" - scala 1:5000

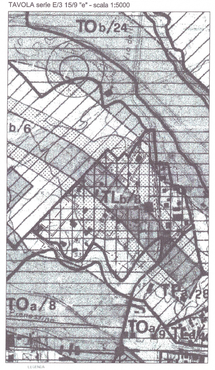

PP.TT.PP. ambito territoriale n° 15 "Valle dell'Aniene"
TAVOLA serie E/1 - C - W - scala 1:25000

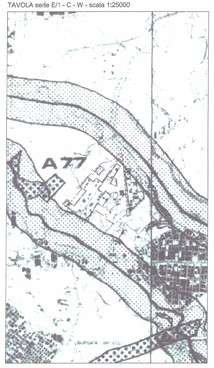

P.R.G. Conferenza di Coplanificazione - Individuazione delle modifiche ed Integrazioni - Serie 4^4 - RETE ECOLOGICA - scala 1:5000

P.R.G. Conferenza di Coplanificazione all.sub.B - Serie 3a^4. D.C.C. n° 18 del 12/02/2008 - SISTEMI E REGOLE - scala 1:5000

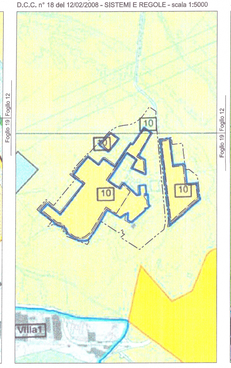

P.R.G. Variazione adottata con D.C.C. del 19-20/03/2003 - Foglio 3,12/19 SISTEMI E REGOLE - scala 1:5000

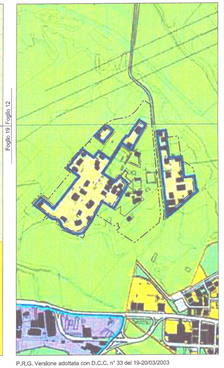

AEROFOTOGRAMMETRIA - scala 1:5000

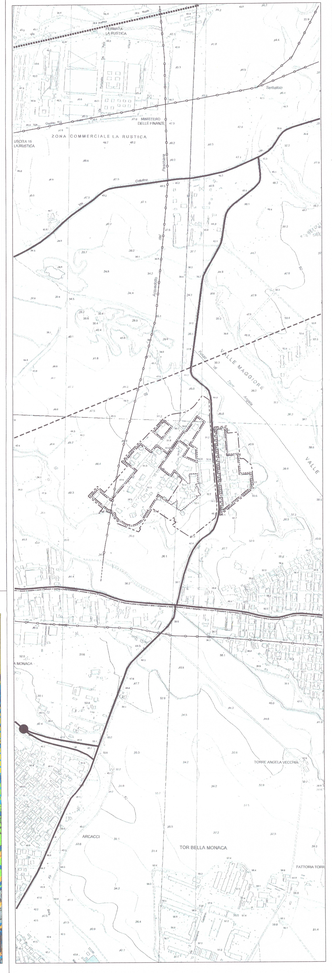

P.R.G. Vigente approvato con D.P.R. del 16/12/1965 e successive varianti - scala 1:5000

VARIANTE GENERALE adottata con D.C.C. n° 92 del 29/05/1997 "PIANO DELLE CERTEZZE" - TAVOLA 16 S - scala 1:10000

F1 - RISTRUTTURAZIONE URBANISTICA
AREE DI COMPLETAMENTO

G1 - PARCO PRIVATO VINCOLATO

ZONA DI RISPETTO - D.G.R. n° 6795/95 e s.m.i.
Aree di Salvaguardia delle sorgenti dell'Acqua Vergine

ZONA DI PROTEZIONE - D.G.R. n° 6795/95 e s.m.i.
Aree di Salvaguardia delle sorgenti dell'Acqua Vergine

PARCO VALLE DELL'ANIENE - scala 1:5000

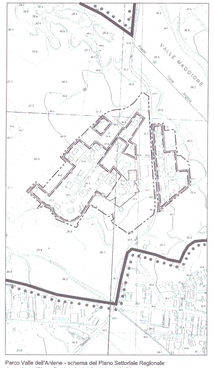

Parco Valle dell'Aniene - schema del Piano Settoriale Regionale denominato "Piano Regionale dei Parchi e delle Riserve" - Individuazione e salvaguardia delle aree protette approvato con D.G.R. n° 8098 del 29/05/1992 le cui determinazioni sono di competenza dell'ente preposto e con D.C.C. n° 162 del 30/07/1996 - 01/08/1996

SISTEMA DELLE INFRASTRUTTURE TECNOLOGICHE
Elaborato G5 N.P.R.G. - scala 1:10000

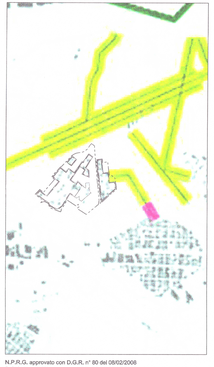

N.P.R.G. approvato con D.G.R. n° 80 del 08/02/2008
D.C.C. n° 18 del 12/02/2008
Elaborato G5 scala 1:20000

INFRASTRUTTURE A RETE DI SUPERFICIE

Linee aeree esistenti e in corso di realizzazione

DISCIPLINA DEGLI INTERVENTI DI AMBIENTAZIONE

Interventi di salvaguardia volti a ridurre l'impatto delle Infrastrutture - previsione di fasce di rispetto in corrispondenza delle linee di media ed alta tensione ed in misura tale da risultare coerenti con le indicazioni maggiormente cautelative in materia di elettrosmog

CARTA STORICA, ARCHEOLOGICA, MONUMENTALE
E PAESISTICA DEL SUBURBIO E DELL'AGRO ROMANO - scala 1:5000

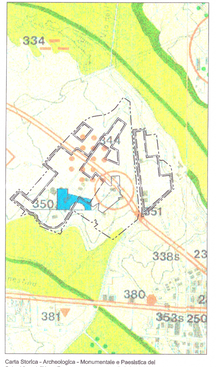

Carta Storica - Archeologica - Monumentale e Paesistica del Suburbio e dell'Agro Romano approvato con D.C.C. n° 968 del 19/05/1960 - TAVOLA 16 S - scala 1:10000

BENI LINEARI
INTERESSE STORICO - MONUMENTALE - VIABILITA'

Antico tracciato

BENI AREALI
INTERESSE STORICO - MONUMENTALE

n° 344 Area di frammenti fittili

BENI PUNTUALI
INTERESSE STORICO - MONUMENTALE - PAESISTICO

Casale - n° 350 "Casale di Monte Mentuccia" vincolo archeologico e/o monumentale ai sensi della L. 1089 del 01/06/1939

n° 351 - " Tratto basolato"

N.P.R.G. approvato con D.C.C. n° 18 del 12/02/2008
CARTA DELLA QUALITA' - scala 1:5000

N.P.R.G. approvato con D.G.R. n° 80 del 08/02/2008
D.C.C. n° 18 del 12/02/2008
Tavola serie G1,12 foglio 12 scala 1:10000
Tavola serie G1,19 foglio 19 scala 1:10000

PREESISTENZE ARCHEOLOGICO - MONUMENTALI

Preesistenze visibili certe da perimetrare "Casale di Monte Mentuccia"

P.T.P.R. - PROPOSTE COMUNALI AI P.T.P. VIGENTI
TAVOLA D - scala 1:10000

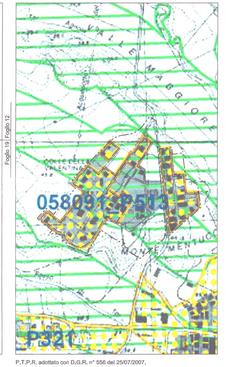

P.T.P.R. adottato con D.G.R. n° 556 del 25/07/2007, D.C.R. n° 41 del 31/07/2007, D.G.R. n° 1025 del 21/12/2007, D.G.R. n° 354 del 16/05/2008 non ancora approvato a termini di legge - TAV 24D

Osservazioni preliminari proposte dai Comuni

Invilluppo dei beni paesaggistici art. 34 lett. a / b D. Lvo 42/2004 - art. 22, L.R. 24/1998

Aree urbanizzate

P.T.P.R. - BENI DEL PATRIMONIO NATURALE E CULTURALE - TAVOLA C - scala 1:5000

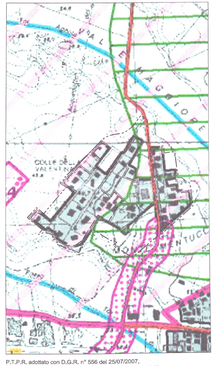

P.T.P.R. adottato con D.G.R. n° 556 del 25/07/2007, D.C.R. n° 41 del 31/07/2007, D.G.R. n° 1025 del 21/12/2007, D.G.R. n° 354 del 16/05/2008 non ancora approvato a termini di legge - TAV 24C

BENI DEL PATRIMONIO NATURALE

Schema del Piano Regionale dei Parchi Areali

BENI DEL PATRIMONIO CULTURALE

Visibilità antica (fascia di rispetto 50 mt)

Visibilità e Infrastrutture storiche

Tessuto urbano

AMBITI PRIORITARI PER I PROGETTI DI CONSERVAZIONE, RECUPERO, RIQUALIFICAZIONE, GESTIONE E VALORIZZ. DEL PAESAGGIO REGIONALE - art. 143 D. Lvo 42/2004

Parchi archeologici e culturali

P.T.P.R. - BENI PAESAGGISTICI
TAVOLA B - scala 1:5000

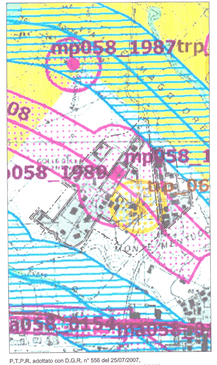

P.T.P.R. adottato con D.G.R. n° 556 del 25/07/2007, D.C.R. n° 41 del 31/07/2007, D.G.R. n° 1025 del 21/12/2007, D.G.R. n° 354 del 16/05/2008 non ancora approvato a termini di legge - TAV 24B

RICONGIZIONE DELLE AREE TUTELATE PER LEGGE

Corsi delle acque pubbliche c058_0236 / _0237

Aree di Interesse archeologico già Individuate beni puntuali con fascia di rispetto mp058_1988

Aree di Interesse archeologico già Individuate beni lineari con fascia di rispetto mt_1108

INDIVIDUAZIONE DEGLI IMMOBILI E DELLE AREE TIPIZZATI DAL PIANO PAESAGGISTICO

Beni singoli Identitari dell'architettura rurale e relativa fascia di rispetto di 50 m - trp_0687

Aree urbanizzate del P.T.P.R.

P.T.P.R. - SISTEMI E AMBITI DEL PAESAGGIO
TAVOLA A - scala 1:5000

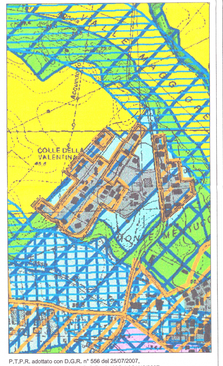

P.T.P.R. adottato con D.G.R. n° 556 del 25/07/2007, D.C.R. n° 41 del 31/07/2007, D.G.R. n° 1025 del 21/12/2007, D.G.R. n° 354 del 16/05/2008 non ancora approvato a termini di legge - TAV 24A

SISTEMI ED AMBITI DEL PAESAGGIO
SISTEMA DEL PAESAGGIO NATURALE

Paesaggio Naturale di Continuità

Fascia di rispetto delle coste marine, lacuali e dei corsi d'acqua

SISTEMA DEL PAESAGGIO AGRARIO

Paesaggio Agrario di Valore

SISTEMA DEL PAESAGGIO INSEDIATIVO

Paesaggio degli Insediamenti urbani

Paesaggio degli Insediamenti in Evoluzione

Ambiti di Recupero e Valorizzazione Paesistica

ROMA CAPITALE

DIPARTIMENTO PROGRAMMAZIONE E ATTUAZIONE URBANISTICA
U.O. CITTA' PERIFERICA

PIANO ESECUTIVO PER IL RECUPERO URBANISTICO DEL NUCLEO N. 8.1 - "COLLI DELLA VALENTINA"

MUN. VIII°

Soggetto Proponente:
Associazione Consortile: "Colli della Valentina"
Il Presidente pro tempore del Consorzio: Sig. Roberto Bari

ALLEGATO ALLA DELIBERA C.C. n. ... del ... 2013

ROMA CAPITALE
DIPARTIMENTO PROGRAMMAZIONE E ATTUAZIONE URBANISTICA
A637

Gruppo di Progettazione:

Capo Gruppo:
Ing. Michele Mazzolini

Gruppo:
Arch. Maria Lattanzi
Ing. Marco Olde Cesaro
Ing. Simone Boccarini

Telefono / Fax cell.: 06/58039325 - E.mail: michele.mazzolini@virgilio.it

IL DIRIGENTE
Dott. Stefano Gardini

Direttore Dipartimento Programmazione e Attuazione Urbanistica Ing. Enrico Sersale
Coordinamento Tecnico - Amministrativo:
Direttore U.O. Città Periferica Ing. Tonino Egidi
Arch. Maurizio Santini
Arch. Maurizio Santini
Funz. Geom. Marco Fatuzzi
Funz. Geom. Cosma Damiano Vecchio
Funz. Geom. Mauro Zanni
Funz. Geom. Dott. Geol. Emanuele Marcelloni
Funz. Stat. Geol. Sofia Turrisi, Bruno Di Lorenzo
Funz. Bio. Geol. Sofia Turrisi, Anna Fenucci
Funz. Bio. Geol. Sofia Turrisi, Assunta Buraga
Istruz. Tecn. Stat. Geol. Fabio De Marco
Istruz. Tecn. Bio. Geol. Anna Ferrini
Geom. Isabella Castellano
Geom. Paola Ciarlo
Geom. Raffaa Cherubini
Geom. Rita Napolitano
Geom. Antonio Serafini
Geom. Maria Grazia Rossi
Funz. Arch. Daniela Di Marco, Eugenia Graziani, Funz. Amm. Floriana D'Urso, Anna Modaglia, Istr. Amm. Marja Cesari, Simonetta Gambadori, Ester Sarti, Sagr. Carla Antonelli, Ausiliario Antonella Aprile
Supporto Tecnico - Amministrativo R.p.A. S.p.A.:
Arch. Cristina Campanelli, Geom. Massimo Antonelli Dr. Agrif. Alessandro Cagida Torso, Ianniv. Maurizio Borelli, Fabrizio Pennisi

Tavola n. **1**

INQUADRAMENTO TERRITORIALE, DESTINAZIONI DI P.R.G. E VINCOLI

scala: varie | *Data: 27/12/2010* | *Aggiornamento: 16/04/2012* | *CDV - TAV 1 - 2012*

REGIONE LAZIO
PROTOCOLLO GENERALE
Data protocollo di ingresso da ufficio/area di competenza
Protocollo n. 80147 del 13 GIU. 2013
Data di uscita da Area n. ..... 13 GIU. 2013

IL FUNZIONARIO RESPONSABILE
Paola Paolillo

LEGENDA

PERIMETRI

PERIMETRO NUCLEO ORIGINARIO

PERIMETRO NUCLEO APPROVATO

PERIMETRO PIANO ESECUTIVO

INFRASTRUTTURE ESISTENTI

VIABILITA' E SVINCOLI

LINEA FERROVIARIA

COLLETTORE PER ACQUE DI PIOGGIA

COLLETTORE PER ACQUE NERE

ACQUEDOTTO

ELETTRODOTTO

DEPURATORE