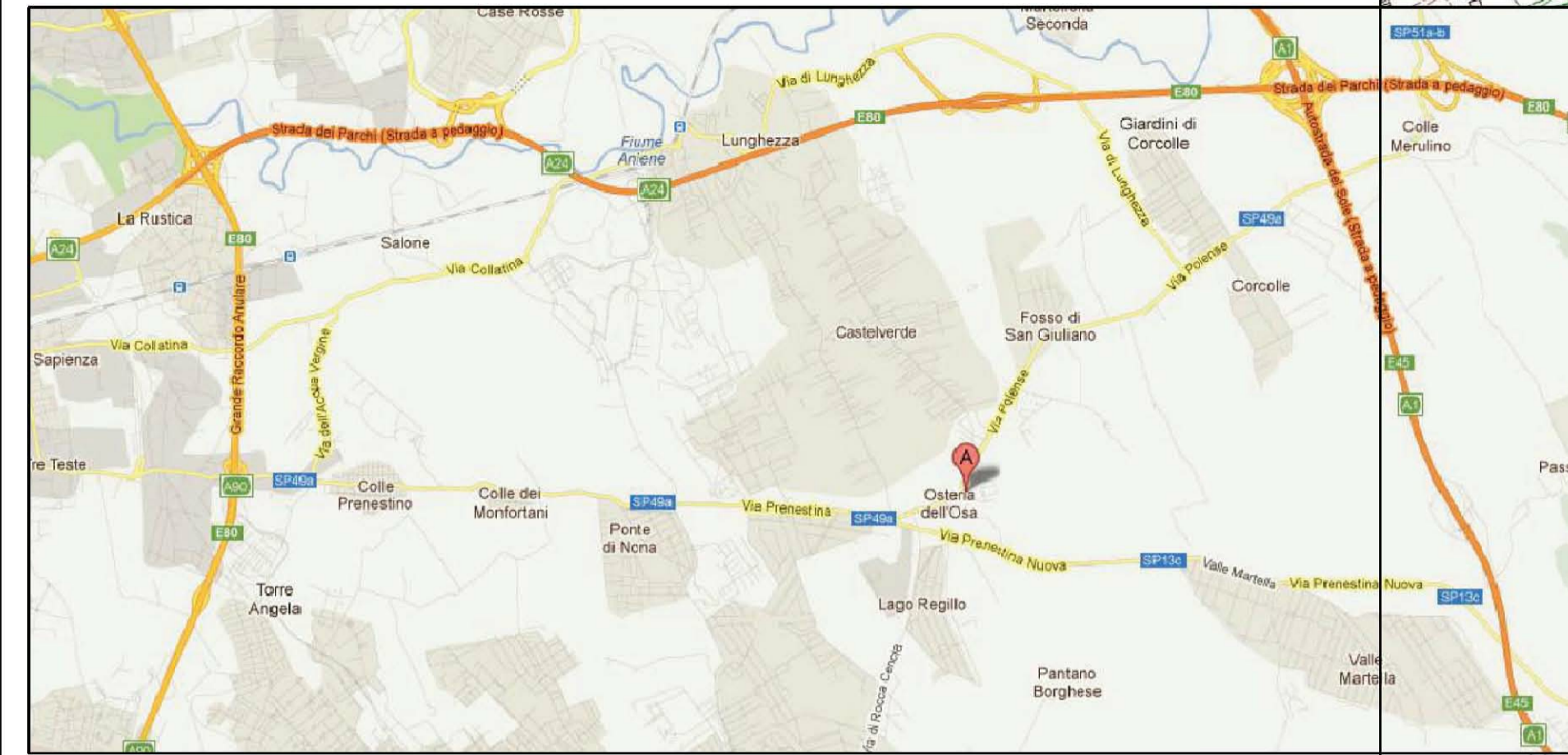
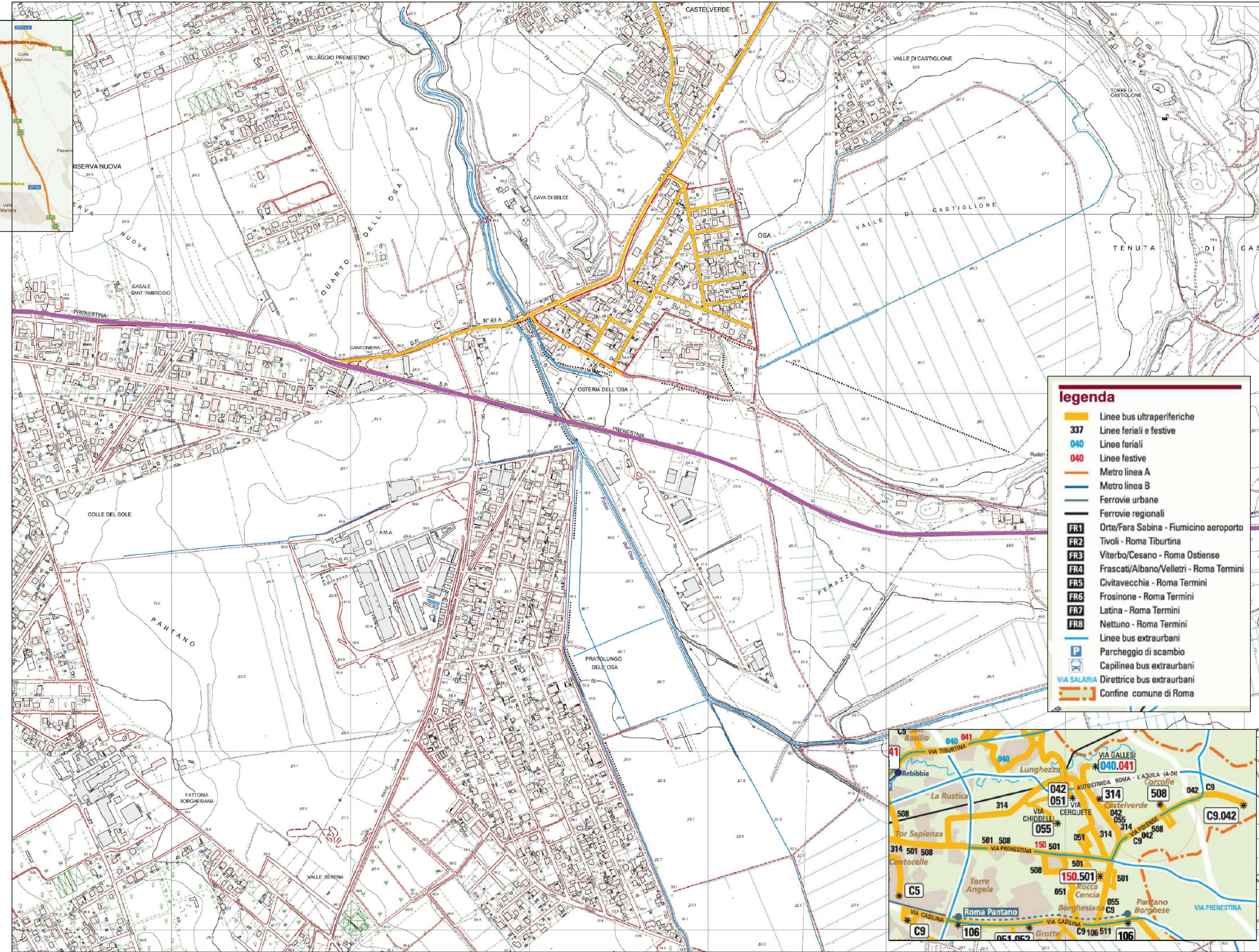


INQUADRAMENTO TERRITORIALE

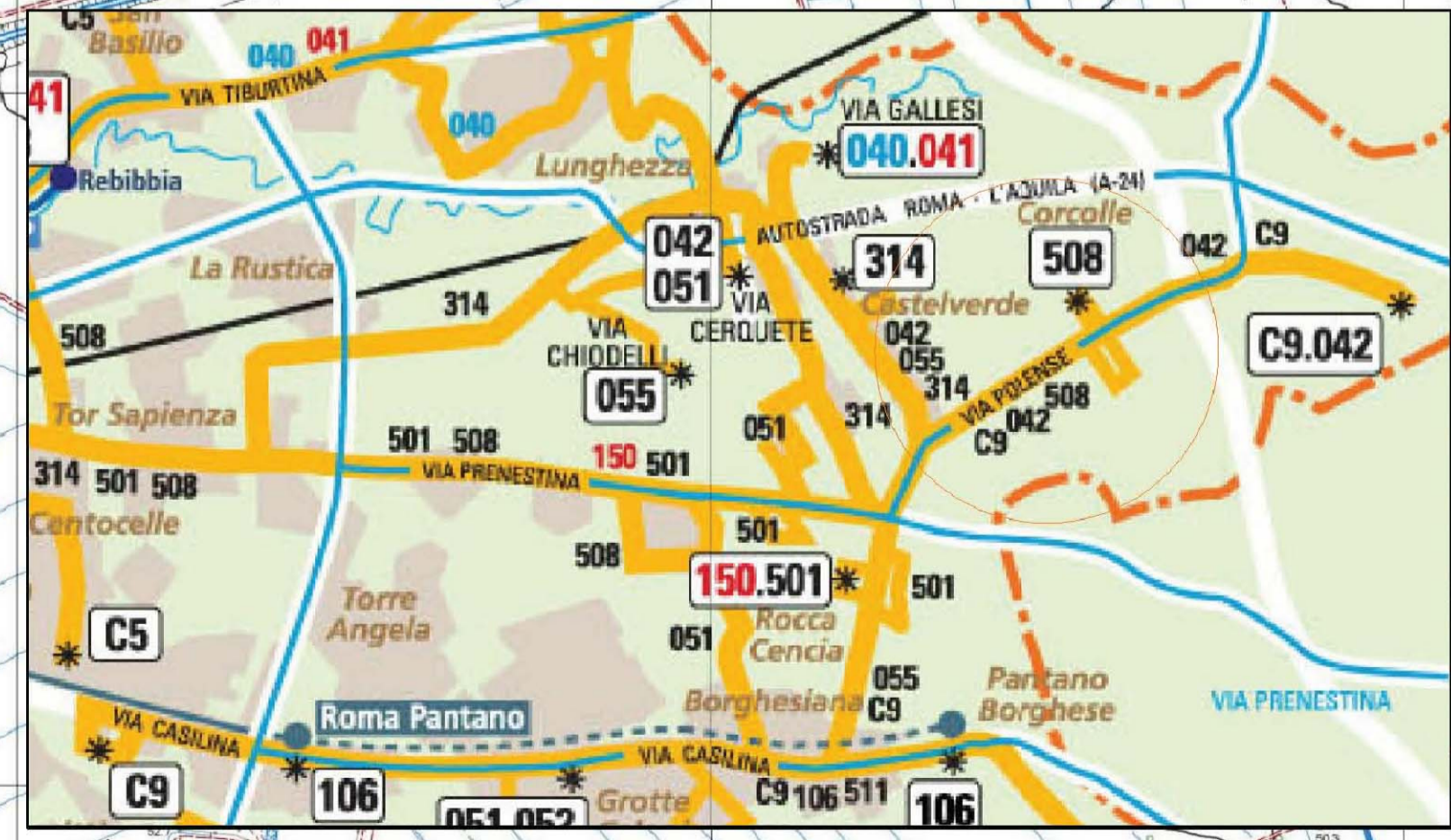


LEGENDA

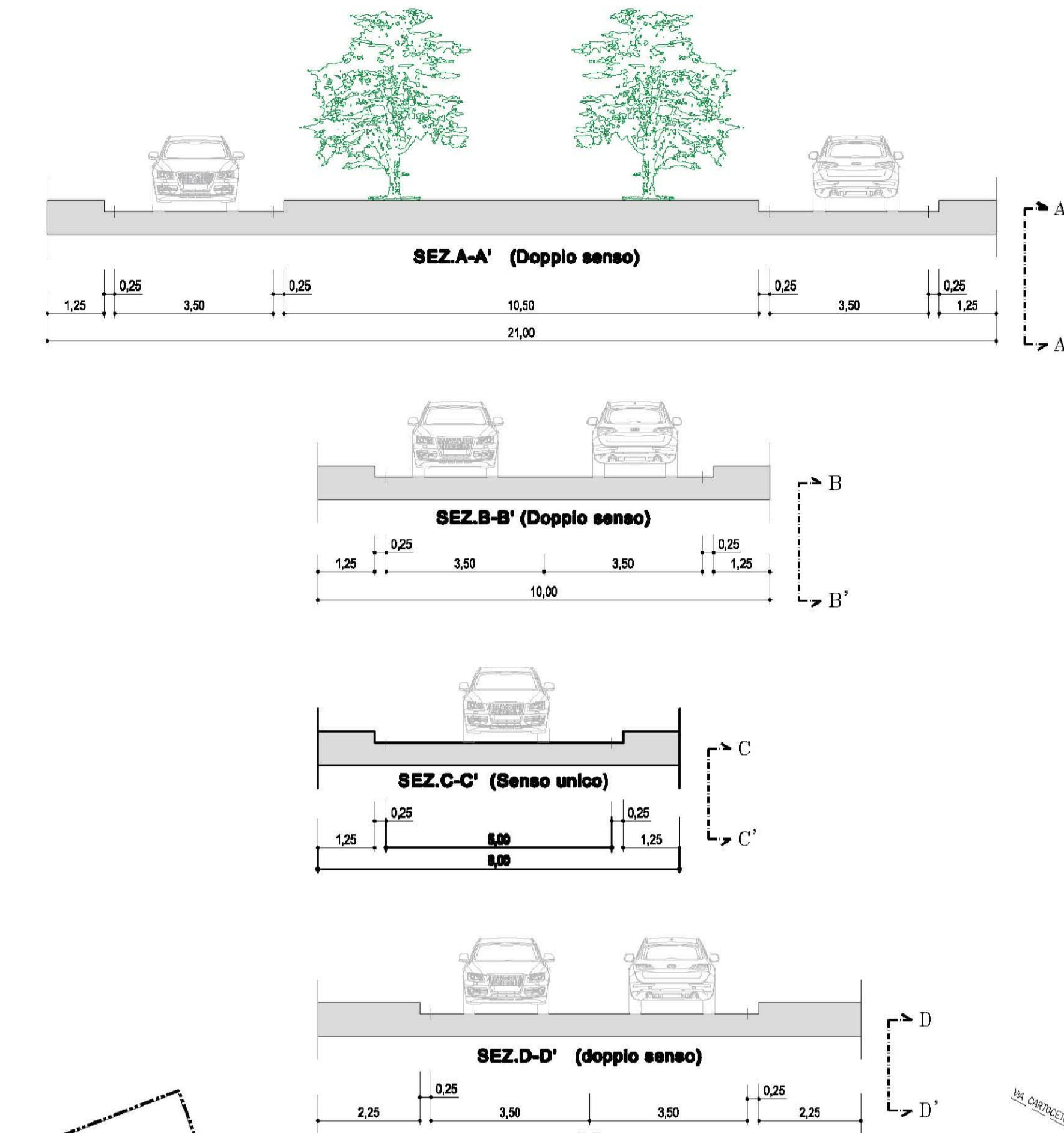
- PERIMETRO DI INTERVENTO
- STRADE DI QUARTIERE
- STRADE LOCALI



- legenda**
- Linee bus ultraperiferiche
 - 337 Linee feriali e festive
 - 040 Linee feriali
 - 040 Linee festive
 - Metro linea A
 - Metro linea B
 - Ferrovie urbane
 - Ferrovie regionali
 - FR1 Orte/Fara Sabina - Fiumicino aeroporto
 - FR2 Tivoli - Roma Tiburtina
 - FR3 Viterbo/Cesano - Roma Ostiense
 - FR4 Frascati/Albano/Velletri - Roma Termini
 - FR5 Civitavecchia - Roma Termini
 - FR6 Frosinone - Roma Termini
 - FR7 Latina - Roma Termini
 - FR8 Nettuno - Roma Termini
 - Linee bus extraurbani
 - P Parcheggio di scambio
 - P Capilinea bus extraurbani
 - Direttrice bus extraurbani
 - Confine comune di Roma

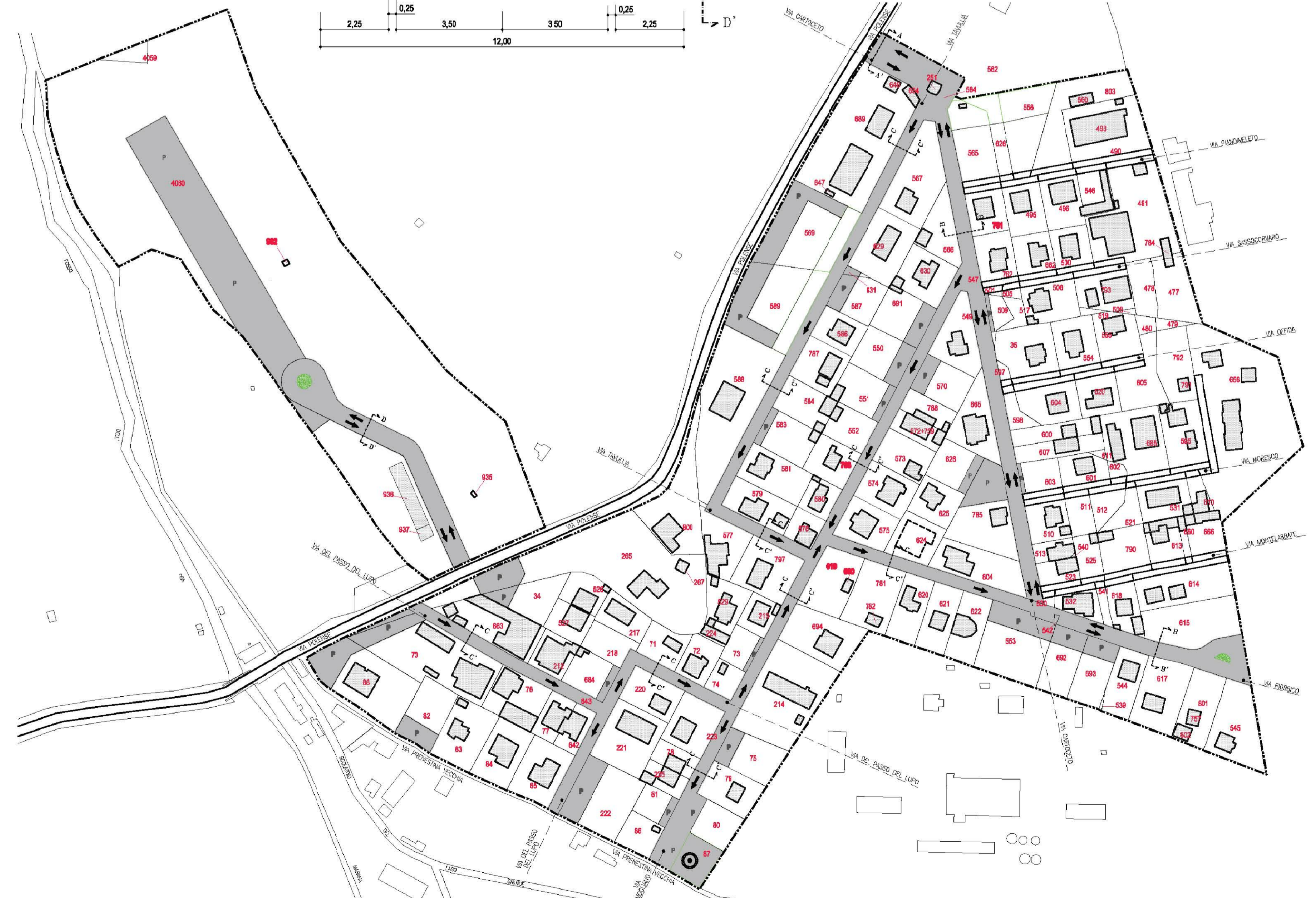


SEZIONI STRADALI RAPP. 1:100



LEGENDA

- PERIMETRO PIANO ESECUTIVO
- SEDI VIARIE PUBBLICHE, PARCHEGGI PUBBLICI E VERDE DI ARREDO STRADALE
- VIABILITA' PRIVATA



ROMA CAPITALE
DIPARTIMENTO PROGRAMMAZIONE E ATTUAZIONE URBANISTICA
U.O. CITTÀ PERIFERICA

PIANO ESECUTIVO PER IL RECUPERO URBANISTICO DEL NUCLEO N. 8.03 - "FOSSO DELL'OSA - VIA POLENSE KM 18"

MUN. VIII

PROPONENTI

REM PROJECT S.p.A.

Associazione Consortile "CONSORZIO DI AUTORECUPERO OSA"

Il Presidente
Filippo Ciadella

COORDINAMENTO TECNICO	
Direttore Dipartimento Programmazione e Attuazione Urbanistica Ing. Enrico Stronati	
Direttore U.O. Città Periferica Ing. Tonino Egidi	
COORDINAMENTO DELLE PERIFERIE: Piani per la Periferia - Unione Borgate - A.N.A.C.I.P.E. - A.R.C.	
Arch. Giuseppe Manacorda	
Arch. Ezio Neri	
PROGETTAZIONE	
Arch. Giuseppe Manacorda	Geom. Bruno Pulcinelli
Arch. Mirco Pirati	Geom. Marco Stefanelli
Dott. Riccardo Pulcinelli	
Dott. Emiliano Pulcinelli	
Ing. Fabio De Rosa	