











- LEGENDA
-  PERIMETRO PIANO ESECUTIVO
 -  PROPONENTE IL PIANO ESECUTIVO
 -  NON PROPONENTE IL PIANO ESECUTIVO
 -  LOTTI EDIFICATI
 -  LOTTI PARZIALMENTE EDIFICATI
 -  LOTTI LIBERI
 -  LOTTI DI PROPRIETA' DEL COMUNE DI ROMA O DI ALTRO ENTE PUBBLICO
 -  EDIFICI ESISTENTI
 -  506 NUMERO PARTICELLA CATASTALE

ROMA CAPITALE
 DIPARTIMENTO PROGRAMMAZIONE E ATTUAZIONE URBANISTICA
 U.O. CITTA' PERIFERICA

PIANO ESECUTIVO PER IL RECUPERO URBANISTICO DEL NUCLEO N. 8.03 - "FOSSO DELL'OSA - VIA POLENSE KM 18"

<p>MUN. VIII</p>		<p>PROPONENTI</p> <p>REM PROJECT srl</p> <p>Associazione Consortile "CONSORZIO DI AUTORECUPERO OSA" Il Presidente Filippo Cialdella</p>
-----------------------------	---	---

Direttore Dipartimento Programmazione e Attuazione Urbanistica Ing. Errico Stravato
Direttore U.O. Città Periferica Ing. Tonino Egidi

COORDINAMENTO TECNICO - Amministrativo:
 Arch. Michela Poggolini
 Arch. Maurizio Santilli
 Funz. Geom. Marco Fattori
 Funz. Geom. Cosma Damiano Vecchio
 Funz. Geom. Mauro Zanzi
 Funz. Serv. Tec. Sist. Graf. Emanuela Marsuleto
 Funz. Sist. Graf. Infor. Terr. Bruno De Lorenzo
 Funz. Sist. Graf. Infor. Terr. Anna Panatieri
 Funz. Sist. Graf. Infor. Terr. Rosella Sbarigia
 Istrut. Tec. Sist. Graf. Fabio De Moneis
 Istrut. Tec. Sist. Graf. Irene Tornai
 Geom. Isabella Castellano
 Geom. Mauro Ciotti
 Geom. Raffaele Cruciani
 Geom. Rita Napolitano
 Geom. Antonio Nardone
 Geom. Maria Cristina Riva
 Funz. Dir. Amm. - Paolo Di Mario, Eugenio Girolami; Funz. Amm. - Flaminia D'Urso, Anna Medaglia; Istr. Amm. - Monja Cesari, Simonetta Gambadori;
 Espert. Serv. Supp. Cont. Daniela Antonelli

Supporto Tecnico - Amministrativo R.P.R. S.p.A.:
 Arch. Cristina Campanelli; Geom. Massimo Antonelli; Tec. Aerof. Alessandro Cugola; Istrut. Amm. - Maurizio Barilli, Fabrizio Pirazzoli

<p>Tavola n. 2A</p>	<p>ANALISI DELLO STATO DI FATTO Consistenza Edilizia, Destinazioni d'uso in Atto e Assetto Proprietario</p>	<p>COORDINAMENTO TECNICO</p> <p>COORDINAMENTO DELLE PERIFERIE: Piani per la Periferia - Unione Borgate - A.NA.CI.PE. - A.R.C.</p> <p>Arch. Giuseppe Manacorda Arch. Ezio Neri</p> <p>PROGETTAZIONE</p> <p>Arch. Giuseppe Manacorda Geom. Bruno Pulcinelli Arch. Mirco Pirani Geom. Marco Stefanelli Dott. Riccardo Pulcinelli Dott. Emiliano Pulcinelli Ing. Fabio De Rosa</p>
<p>scala 1:1.000</p>	<p>Data: 18/06/2012</p>	<p>Aggiornamenti: OSA Tav 2 18/06/2012_14 Marco.djg</p>