




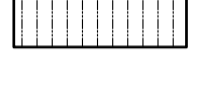






LEGENDA

-  PERIMETRO PIANO ESECUTIVO
-  PROPONENTE IL PIANO ESECUTIVO
-  NON PROPONENTE IL PIANO ESECUTIVO
-  LOTTI EDIFICATI
-  LOTTI PARZIALMENTE EDIFICATI
-  LOTTI LIBERI
-  LOTTI DI PROPRIETA' DEL COMUNE DI ROMA O DI ALTRO ENTE PUBBLICO
-  EDIFICI ESISTENTI
- 506 NUMERO PARTICELLA CATASTALE



## ROMA CAPITALE

DIPARTIMENTO PROGRAMMAZIONE E ATTUAZIONE URBANISTICA  
U.O. CITTA' PERIFERICA

---

### PIANO ESECUTIVO PER IL RECUPERO URBANISTICO DEL NUCLEO N. 8.03 - "FOSSO DELL'OSA - VIA POLENSE KM 18"

<b>MUN.</b> <b>VIII</b>		<p style="font-size: small;">PROPONENTI</p>  <p style="font-size: x-small;">Associazione Consortile "CONSORZIO DI AUTORECUPERO OSA" <i>Il Presidente Filippo Cialdella</i></p>
----------------------------	---	---

---

*Direttore Dipartimento Programmazione e Attuazione Urbanistica Ing. Enrico Stravato*  
**Coordinamento Tecnico - Amministrativo:**  
 Direttore U.O. Città Periferica Ing. Tonino Egidi

<p><i>Arch. Michela Poggolini</i>  <i>Arch. Maurizio Santilli</i>  <i>Func. Geom. Marco Fattori</i>  <i>Func. Geom. Cosma Damiano Vecchio</i>  <i>Func. Geom. Mauro Zenini</i>  <i>Func. Serv. Tec. Sist. Graf. Emanuela Moncello</i>  <i>Func. Sist. Graf. Inf. Terr. Bruno De Lorenzo</i>  <i>Func. Sist. Graf. Inf. Terr. Anna Panaiotti</i>  <i>Func. Sist. Graf. Inf. Terr. Rossella Sgarbi</i>  <i>Inst. Tec. Sist. Graf. Fabio De Masi</i>  <i>Istrut. Tec. Sist. Graf. Irene Torrali</i>  <i>Geom. Isabella Castellano</i>  <i>Geom. Mauro Ciotti</i>  <i>Geom. Rufino Cruciani</i>  <i>Geom. Rita Napolitano</i>  <i>Geom. Antonio Nardone</i>  <i>Geom. Maria Cristina Riva</i>  <i>Func. Dir. Amm.: Paolo Di Maria, Eugenia Girolami; Func. Amm. Fioriana D'Urso, Anna Modugno; Istr. Amm. Monja Cosari, Simona Gambadori;</i>  <i>Func. Serv. Supp. Cati. Daniela Antognoli;</i>  <b>Supporto Tecnico - Amministrativo R.p.R. S.p.A.:</b>  <i>Arch. Cristina Campanelli; Geom. Massimo Antonelli; Tec. Aerof. Alessandro Cugola; Istrut. Ammin.: Maurizio Barelli, Fabrizio Pirazzoli</i></p>	<p style="text-align: center;"><b>COORDINAMENTO TECNICO</b></p> <p style="text-align: center; font-size: x-small;">COORDINAMENTO DELLE PERIFERIE: Piani per la Periferia - Unione Borgate - A.N.A.C.I.P.E. - A.R.C.</p> <p style="text-align: center; font-size: x-small;">Arch. Giuseppe Manacorda Arch. Ezio Neri</p> <hr/> <p style="text-align: center;"><b>PROGETTAZIONE</b></p> <p style="text-align: center; font-size: x-small;">Arch. Giuseppe Manacorda    Geom. Bruno Pulcinelli Arch. Mirco Pirani            Geom. Marco Stefanelli Dott. Riccardo Pulcinelli Dott. Emiliano Pulcinelli Ing. Fabio De Rosa</p>
---	---

---

**Tavola n.**  
**2B**

**ANALISI DELLO STATO DI FATTO**  
 Consistenza Edilizia, Destinazioni d'Uso in Atto e Assetto Proprietario

scala 1:1.000

Data: 18/06/2012

Aggiornamenti:

OSA Tav2 18062012\_14 Marco.dwg