INQUADRAMENTO TERRITORIALE

REGIONE LAZIO
PRESIDENZA GIUNTA REGIONALE
Copia conforme all'originale da integrare con la deliberazione n. ____
Dirigente/Funzionario responsabile
DGR n. 841 del 30 DIC. 2016
Lì, 20 APR. 2017

LEGENDA

- PERIMETRO DI INTERVENTO
- STRADE DI QUARTIERE
- STRADE LOCALI

ROMA CAPITALE

ROMA CAPITALE
DIPARTIMENTO PROGRAMMAZIONE E ATTUAZIONE URBANISTICA
DIREZIONE: Programmazione Urbanistica
COORD. UFFICIO: UFFICIO ALL'ORIGINALE
SERVIZIO: SERVIZIO ALLA TUTELA DEL CITTA' PERIFERICA

IL DIRIGENTE

PIANO ESECUTIVO PER IL RECUPERO URBANISTICO DEL NUCLEO N.8.17 - "FOSSO SAN GIULIANO 2"

MUN. VIII

ALLEGATO ALLA DELIBERA G.C. n. 23 del 26/1/2012

PROPONENTI

REM PROJECTS

Associazione Consortile di Recupero Urbanistico "GIULIANO 2"

Presentato a ROMA CAPITALE DIPARTIMENTO DIREZIONE GENERALE 31 OTT. 2012

Direttore Dipartimento Programmazione e Attuazione Urbanistica Ing. Enrico Serafini

Coordinamento Tecnico - Amministrativo:

Direttore U.O. Città Periferica Ing. Tonino Egidi

Arch. Michele Poggiaroller
Arch. Maurizio Santilli
Pianf. Geom. Marco Fattori
Pianf. Geom. Cosma Damiano Vecchio
Pianf. Geom. Mauro Zanni
Pianf. Sist. Geog. Inf. Ing. Emanuele Mavoloria
Pianf. Sist. Geog. Infor. Terri. Bruno De Lorenzo
Pianf. Sist. Geog. Infor. Terri. Anna Pasquini
Pianf. Sist. Geog. Infor. Terri. Rossella Spampinato
Istruz. Tecn. Sist. Geog. Fabio De Mercia
Istruz. Tecn. Sist. Geog. Anna Trovisi
Geom. Isabella Castellano
Geom. Stefano Ciotti
Geom. Raffaa Crescioni
Geom. Rita Napolitano
Geom. Antonio Nardone
Geom. Marta Cristina Rita
Geom. Giuseppe Di Mario, Eugenio Girolami, Pianf. Amm. Floriana D'Urso, Amm. Mediaglia, Istr. Amm. Mengia Cesari, Simonetta Gambadori; Oper. Serv. Supp. Cust. Daniela Attalogo

IL DIRIGENTE
Ing. Enrico Serafini
DIPARTIMENTO PROGRAMMAZIONE E ATTUAZIONE URBANISTICA
29 OTT. 2012
UFFICIO ALL'ORIGINALE DEL TERRITORIO
PROT. N. 21820

COORDINAMENTO TECNICO

COORDINAMENTO DELLE PERIFERIE:
Piani per la Periferia -
Unione Borgate - A.N.A.CLPE. - A.R.C.

Arch. Giuseppe Manacorda
Arch. Ezio Neri

PROGETTAZIONE

Arch. Giuseppe Manacorda — Geom. Bruno Pulcinelli
Arch. Mirco Pinni — Geom. Marco Stefanelli
Dott. Riccardo Pulcinelli
Dott. Emiliano Pulcinelli
Ing. Fabio De Rosa

Supporto Tecnico - Amministrativo R.g.R. S.p.A.:
Arch. Cristina Campanelli; Geom. Massimo Antonelli; Tec. Amf. Alessandro Cugola; Istruz. Amministr.: Maurizio Borelli, Fabrizio Pirazzoli

Tavola n.			
122a	MOBILITA' PRIVATA E PUBBLICA		
scala n.d.	Data: 20/03/2012	Aggiornamenti:	G3 Tav122 30032012_1 Mirco.dwg

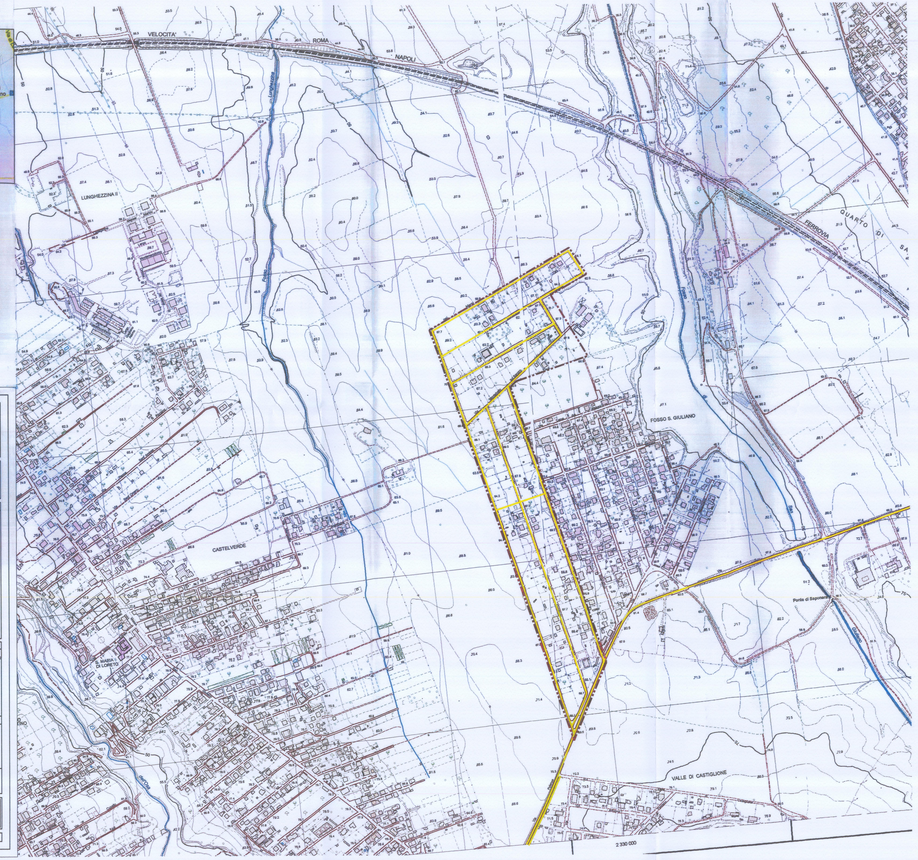

legenda

- Linee bus ultraperiferiche
- 337 Linee feriali e festive
- 040 Linee feriali
- 040 Linee festive
- Metro linea A
- Metro linea B
- Ferrovie urbane
- Ferrovie regionali
- FR1 Orte/Fara Sabina - Fiumicino aeroporto
- FR2 Tivoli - Roma Tiburtina
- FR3 Viterbo/Cesano - Roma Ostiense
- FR4 Frascati/Albano/Velletri - Roma Termini
- FR5 Civitavecchia - Roma Termini
- FR6 Fresinone - Roma Termini
- FR7 Latina - Roma Termini
- FR8 Nettuno - Roma Termini
- Linee bus extraurbani
- Parcheggio di scambio
- Capilinea bus extraurbani
- VIA SALARIA Direttrice bus extraurbani
- Confine comune di Roma

LEGENDA

- PERIMETRO PIANO ESECUTIVO
- SEDI VIARIE PUBBLICHE, PARCHEGGI PUBBLICI E VERDE DI ARREDO STRADALE
- VIABILITA' PRIVATA
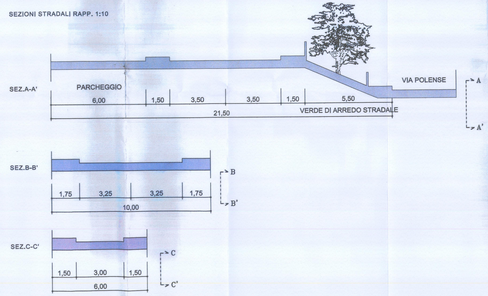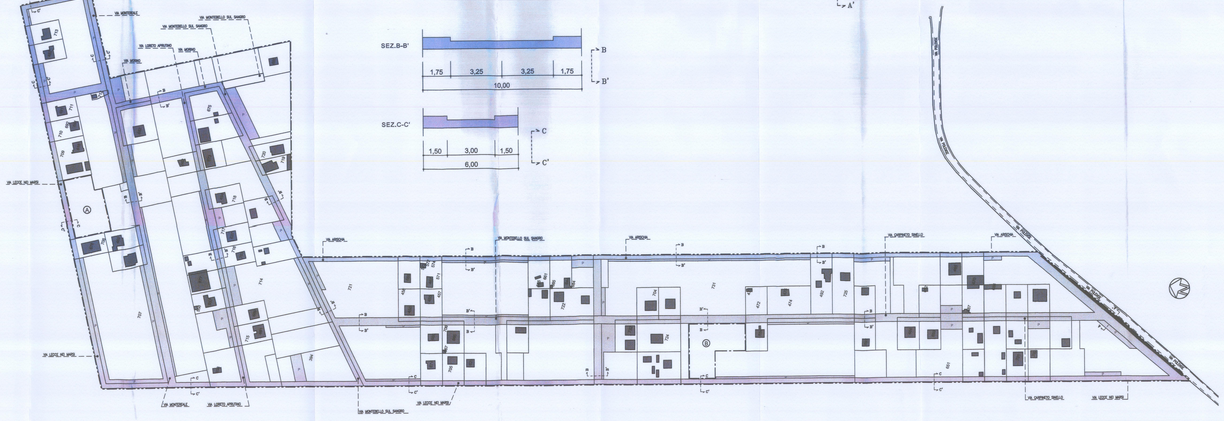
SEZIONI STRADALI RAPP. 1:10