ROMA CAPITALE
DIPARTIMENTO PROGRAMMAZIONE E ATTUAZIONE URBANISTICA
Direzione Trasformazione Urbana

MUN. VII

P.P. "O" n. 35

PIANO PARTICOLAREGGIATO DI ESECUZIONE DEL NUCLEO DI ZONA "O" DI PRG PREVIGENTE N. 35
" PONTE LINARI - CAMPO ROMANO "

CONTRODEDUZIONI ALLE OSSERVAZIONI E OPPOSIZIONI PRESENTATE AVVERSO IL P.P. CONTRODEDOTTO CON DELIBERA DI C.C. N. 220 DEL 20/11/2007, ART.4 L.R. 36/87.

PROGETTO P.P. (aderenti):
Arch. Capobianchi, Arch. Cajiatelli M., Arch. De Felici L., Arch. Di Giacomo C., Arch. Felicetangeli R., Ing. Lanni G., Arch. Modesti E., Arch. Schaer P. (capogruppo), Arch. Spinelli A.,

Arch. Binaschi A., Arch. Catalano E., Arch. Cosco G., Arch. Conti M., Ing. De Angelis F.
Ing. Di Lenola C., Arch. Lombardi I. (capogruppo), Arch. Mastrapasqua A. M., Ing. Vannini Guido

Assessore alla Trasformazione Urbana: On. Giovanni Guido
Dipartimento Programmazione e Attuazione Urbanistica
Direttore: Ing. Antonello Fiorello
Responsabile Unità Organizzativa Pianificazione
Ing. Antonella Fantini, Funz. S.G.I.T. Brajos De Lorenzo, Funz. Geom. Marco Fattori, Funz. Geom. Cosma Damiano Vecchio, Geom. Mauro Conti, I.T.G.S.I.T. Fabio De Minicis, Geom. Rita Napolitano, Geom. Antonio Nardone.
Collaborazione amministrativa
Sig.ra Ida Di Cecio, Sig.ra Maria Rosella, I.A. Giancarlo Carosse, I.A. Monia Cesari, I.A. Lilia Domenijanni, I.A. Francesca Giannini, I.A. Liliana Grimilloni, I.A. Ilaria Montesibiliansi.

Elaborato n.
2C

INQUADRAMENTO TERRITORIALE
PAESAGGISTICO

Rapp. 1:10.000 Data: LUGLIO 2015 Aggiornamenti

STRALCIO DEL PIANO TERRITORIALE PAESISTICO N.11 - PENDICI DEI CASTELLI

CLASSIFICAZIONE DELLE AREE AI FINI DELLA TUTELA



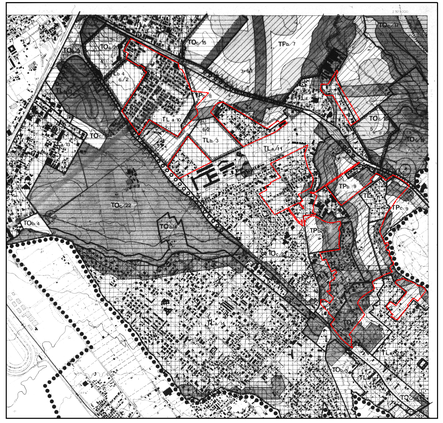

PROPOSTE COMUNALI DI MODIFICA DEI PTP VIGENTI

Art.23 , comma 1 L.R. 24/98

PARERI E SCHEDE

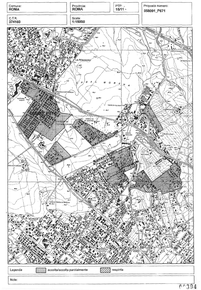

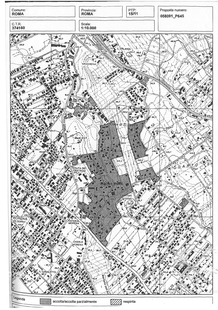

Fogli Carta Tecnica Regionale 1:10.000

374141	374142	374143	374144	374145	374146	374147
374101	374102	374103	374104	374105	374106	374107
374061	374062	374063	374064	374065	374066	374067

L'Amministrazione Comunale Dipartimento U.O. 2 e U.O.S. Dipartimento VI, con nota n.70433 del 12 ottobre 2009, ha trasmesso la documentazione relativa alla proposta di variante al PTP 15/11 vigente per modificazione perimetrazione della Zona "Ciampi Romano - Colle Tagliato".

Descrizione

Accolta secondo quanto precisato al punto 3c dei criteri di valutazione delle osservazioni dei comuni, sul rapporto delle modifiche di tutte le (ex) antitesi/agri e del come d'acqua per il quale si applicano le disposizioni di cui al co 3 dell'art. 7 L.R. 24/98, ed esclusione dalla zona urbanizzata per il quale si applicano le disposizioni di cui al co.1 dell'art.7 L.R. 24/98.

000001_P021

Fogli Carta Tecnica Regionale 1:10.000

374141	374142	374143	374144	374145	374146	374147
374101	374102	374103	374104	374105	374106	374107
374061	374062	374063	374064	374065	374066	374067

L'Amministrazione Comunale Dipartimento U.O. 2 e U.O.S. Dipartimento VI, con nota n.70433 del 12 ottobre 2009, ha trasmesso la documentazione relativa alla proposta di variante al PTP 15/11 vigente perimetrazione "O.7 Via Cassi Marone - Colle Tagliato".

Descrizione

Accolta secondo quanto precisato al punto 3c dei criteri di valutazione delle osservazioni dei comuni, subordinatamente ai parari pareristici, nel rapporto delle modifiche di tutte le (ex) antitesi/agri e del come d'acqua per il quale si applicano le disposizioni di cui al co 3 dell'art. 7 L.R. 24/98, ed esclusione dalla zona urbanizzata per il quale si applicano le disposizioni di cui al co.1 dell'art.7 L.R. 24/98.

000001_P040