COPIA CONFORME ALL'ORIGINALE

ROMA CAPITALE

DIPARTIMENTO PROGRAMMAZIONE E ATTUAZIONE URBANISTICA
Direzione Trasformazione Urbana

MUN. VII

P.P. "O" n. 35

PIANO PARTICOLAREGGIATO DI ESECUZIONE DEL NUCLEO DI ZONA "O" DI PRG PREVIGENTE N. 35
" PONTE LINARI - CAMPO ROMANO "

CONTRODEDUZIONI ALLE OSSERVAZIONI E OPPOSIZIONI PRESENTATE AVVERSO IL P.P. CONTRODEDOTTO CON DELIBERA DI C.C. N. 239 DEL 26/11/2007, ART.4 L.R. 36/87.

ROMA CAPITALE
Il Funzionario Responsabile
Ing. Antonello Fatello
24 SET 2015

ROMA CAPITALE
SEGRETARIATO GENERALE DIREZIONI GENERALE
N. PG: 865580

ROMA CAPITALE
- 7 AGO. 2015
SP Protocollo Generale
Prot. n. 0 23520

Deliberazione adottata alla Presenza di dichiarazione del Segretario Generale ai sensi dell'art. 97 comma 4 lett. a del TUEL
Consiglio prot. 0Q/PAU - CI 11/2015 del 7 agosto 2015 e data pubblicazione consultabile sul sito http://consiglio.roma.it/atti-amministrativi/delibere/2015/239
Consiglio prot. PAU-CI 0944/2015 del 21/12/15
Arch. Giovanni Cocciolo
Ing. Antonello Fatello

DELIBERAZIONE A.C. n. 23 del 4/5/2017

PROGETTO P. P. (adottato) :
Arch. Capolei G., Arch. Cippitelli M., Arch. De Felici L., Arch. Di Giacomo C., Arch. Feliciangeli R., Ing. Lauri A., Arch. Modesti S., Arch. Sebasti R. (capogruppo), Arch. Spinelli A.
Arch. Braschi A., Arch. Catalano E., Arch. Cossu G., Arch. Curti M., Ing. De Angelis E.
Ing. Di Carlo C., Arch. Lombardi L. (capogruppo), Arch. Mastrogiacomo A. M., Ing. Viettone Guido

Assessorato alla Trasformazione Urbana: On. Giovanni Caudo
Dipartimento Programmazione e Attuazione Urbanistica
Direttore: Ing. Antonello Fatello
Progettazione e collaborazione tecnica
Ing. Antonello Fatello, Funz. S.G.I.T. Bruno De Lorenzo, Funz. Geom. Marco Fattori, Funz. Geom. Cosma Damiano Vecchio, Geom. Mauro Ciotti, I.T.G.S.I.T. Fabio De Minicis, Geom. Rita Napolitano, Geom. Antonio Nardone.
Collaborazione amministrativa
F.A. Floriana D'Uso, F.A. Rita Rosella, I.A. Giancarlo Cavone, I.A. Monja Cesari, I.A. Lidia Dominijanni, I.A. Francesca Giannini, I.A. Liliana Gramiliano, I.A. Ilaria Monterubbianesi.

Elaborato n. **3B5**

AREE PUBBLICHE SU BASE CATASTALE
VIABILITA' E PARCHEGGI PUBBLICI
(FG. 1013 All. 928)

Rapp. 1:1000 | Data: LUGLIO 2015 | Aggiornamenti

30 OTT 2015 IL DIRETTORE
Sergio Balbino

ROMA CAPITALE

P.P./ "O" n.35: PONTE LINARI - CAMPO ROMANO

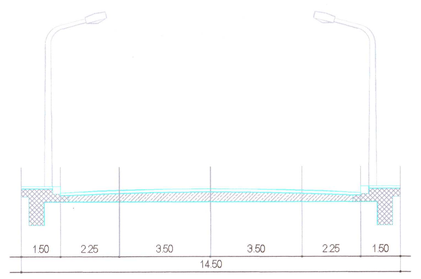

SEZ. A - A

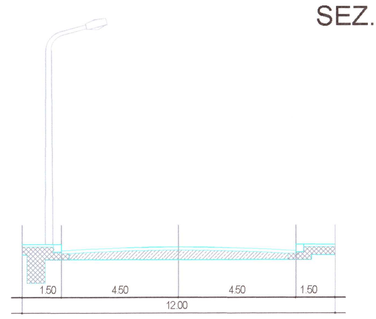

SEZ. B - B

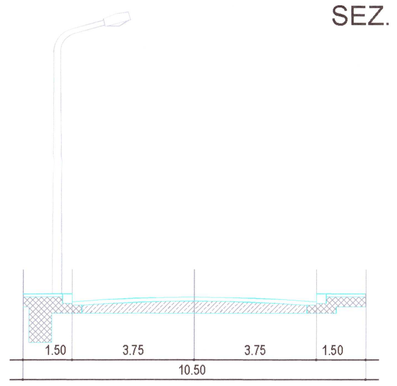

SEZ. C - C

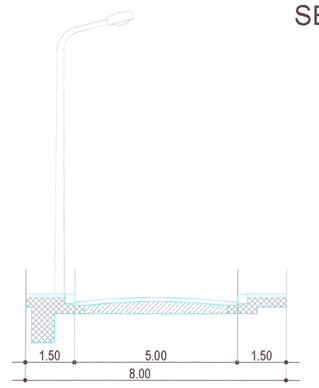

SEZ. D - D

LEGENDA

- PERIMETRO DEL NUCLEO APPROVATO CON DEL. G.R.L. N° 4777/83
- PERIMETRO DEL PIANO PARTICOLAREGGIATO
- PERIMETRO DEI COMPARTI SOGGETTI A CONVENZIONE
- (n) NUMERO IDENTIFICATIVO DEI COMPARTI SOGGETTI A CONVENZIONE

AREE PUBBLICHE

- SERVIZI PUBBLICI DI QUARTIERE
- VERDE PUBBLICO
- P VIABILITA' E PARCHEGGI PUBBLICI

DESTINAZIONE D'USO DELLE AREE PUBBLICHE
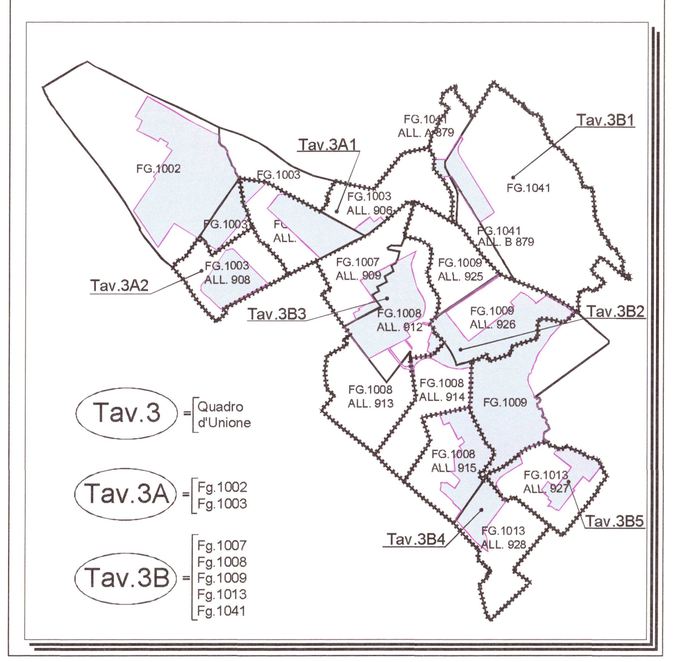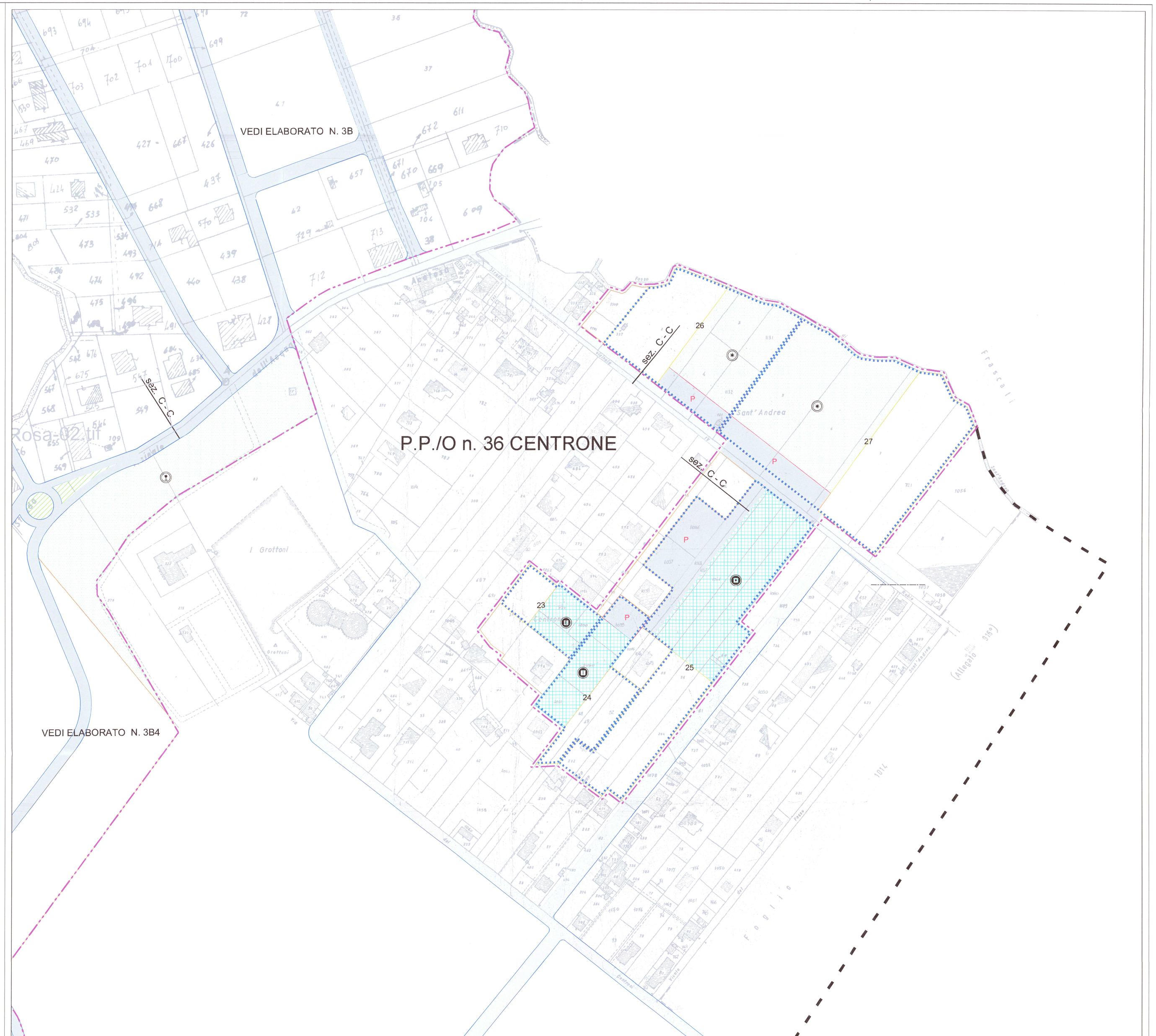
- ASILO NIDO
- SCUOLA MATERNA
- SCUOLA ELEMENTARE
- SCUOLA MEDIA INFERIORE
- ATTREZZATURE SPORTIVE
- PRE-SPORTIVE ATTREZZATO
- PARCO LIBERO
- GIOCO BIMBI
- ATTREZZATURE DI INTERESSE COMUNE:
  - CULTURALI
  - SANITARIE
  - ASSISTENZIALI
  - RICREATIVE
  - AMMINISTRATIVE
  - ANNONARIE
- RELIGIOSE
- PIANI DI ZONA (Legge 167) o AREE A CONVENZIONE E1