

ROMA CAPITALE

MUNICIPIO XI

Dip. Programmazione ed Attuazione Urbanistica

Direzione Rigenerazione Urbana

AMBITO DI VALORIZZAZIONE B-12

Progettazione definitiva delle OO.PP. previste dal PdR

approvato ai sensi degli artt. 27 e 30 della L. 457/78 con D.A.C. 84/2018

OPERA PUBBLICA O.P. 7a-b

PROPONENTE: E.C.G. COSTRUZIONI s.r.l. in liquidazione

Via Ulisse 22 cap. 95124 Catania

95124 Catania

095 44150130872

m28|studio

VIA DEL POZZUOLO 8

00184 ROMA

T.F. +39 06 58 000 89

WWW.M28STUDIO.IT

MAIL:M28STUDIO.IT

P.IVA 09343701000

PROGETTISTI INCARICATI :

Arch. Fabio Martelli

Arch. Vincenzo Pignatelli

Arch. Carlo Antonio Fazio

GRUPPO DI LAVORO:

Giorgia Patriccia

Eleonora Martino

Barbara Baronetto

SERVIZI DI INGEGNERIA :

Ra

SAINT

R. Erre Consulting S.r.l.

Via Pissini, 34 - 00143 Roma

tel. +39 06 5051 2784

fax +39 06 6226 4622

email progetto@rr-consulting.it

Direttore Tecnico

Ing. Alberto Gaspari

Ing. Emiliano Gaspari

Gruppo di lavoro:

Ing. Margherita Di Virgilio

Ing. Domenico Nicastro

Ing. Fabrice Fumara

Geom. Roberto Anselmi

Sig. Gabriele Anna

CONSULENZE SPECIALISTICHE :

INQUADRAMENTO GENERALE URBANISTICO

DATA: 26 LUGLIO 2018

SCALA: -

ELAB. B12 OP7 PD IU 001 rev. 0

1	2	3	4	5	6	7	8	9	10	11	12	13	14	15	16	17	18	19	20	21	22	23	24	25	26	27	28	29	30	31	32	33	34	35	36	37	38	39	40	41	42	43	44	45	46	47	48	49	50	51	52	53	54	55	56	57	58	59	60	61	62	63	64	65	66	67	68	69	70	71	72	73	74	75	76	77	78	79	80	81	82	83	84	85	86	87	88	89	90	91	92	93	94	95	96	97	98	99	100
1	2	3	4	5	6	7	8	9	10	11	12	13	14	15	16	17	18	19	20	21	22	23	24	25	26	27	28	29	30	31	32	33	34	35	36	37	38	39	40	41	42	43	44	45	46	47	48	49	50	51	52	53	54	55	56	57	58	59	60	61	62	63	64	65	66	67	68	69	70	71	72	73	74	75	76	77	78	79	80	81	82	83	84	85	86	87	88	89	90	91	92	93	94	95	96	97	98	99	100
1	2	3	4	5	6	7	8	9	10	11	12	13	14	15	16	17	18	19	20	21	22	23	24	25	26	27	28	29	30	31	32	33	34	35	36	37	38	39	40	41	42	43	44	45	46	47	48	49	50	51	52	53	54	55	56	57	58	59	60	61	62	63	64	65	66	67	68	69	70	71	72	73	74	75	76	77	78	79	80	81	82	83	84	85	86	87	88	89	90	91	92	93	94	95	96	97	98	99	100
1	2	3	4	5	6	7	8	9	10	11	12	13	14	15	16	17	18	19	20	21	22	23	24	25	26	27	28	29	30	31	32	33	34	35	36	37	38	39	40	41	42	43	44	45	46	47	48	49	50	51	52	53	54	55	56	57	58	59	60	61	62	63	64	65	66	67	68	69	70	71	72	73	74	75	76	77	78	79	80	81	82	83	84	85	86	87	88	89	90	91	92	93	94	95	96	97	98	99	100

Estratto del P.R.G. vigente - sistemi e regole 3.17

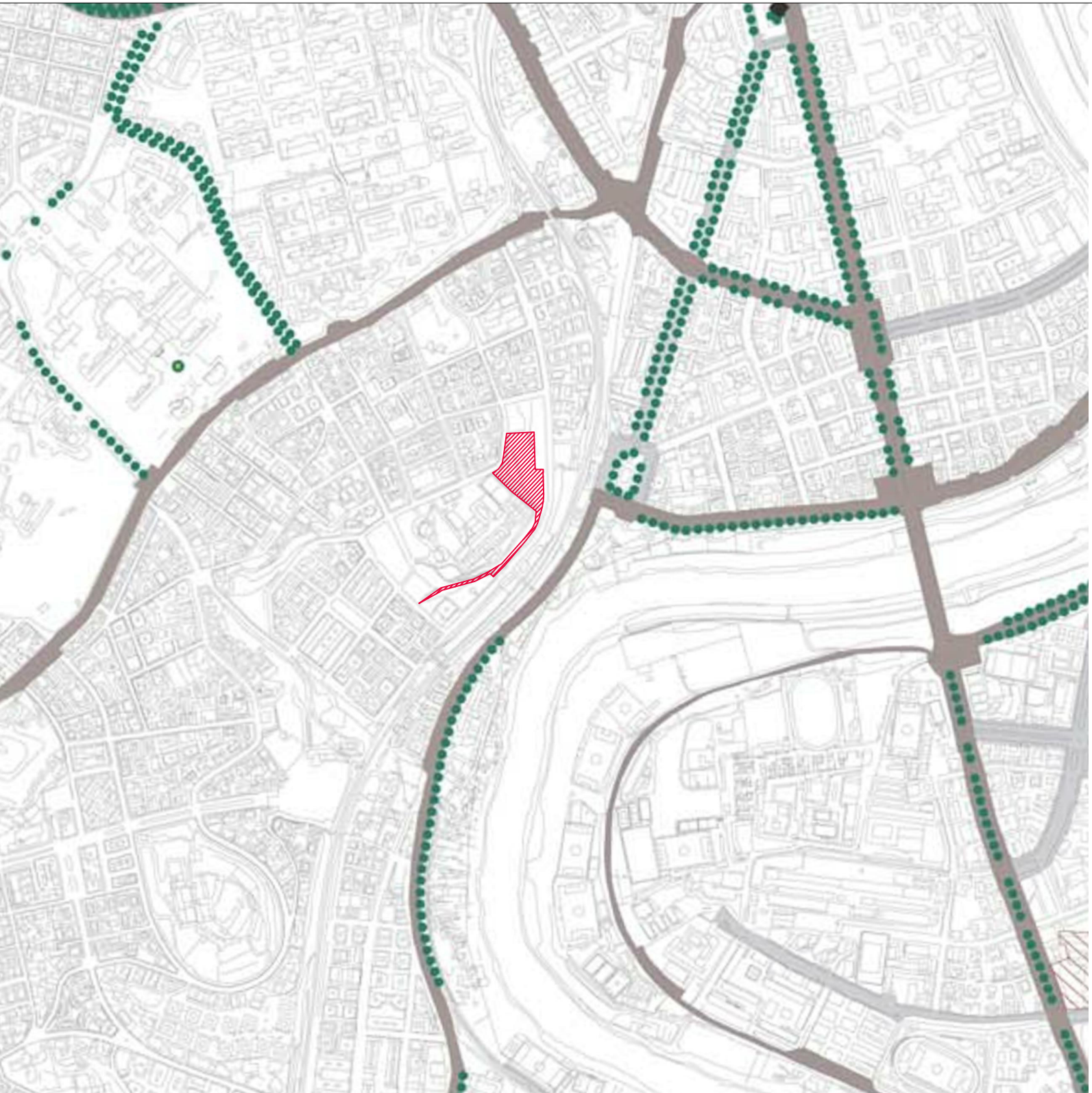
Elaborati grafici della copianificazione Regione Lazio Comune di Roma - 1:10.000

Approvato con del C.C. n. 18 del 12 febbraio 2008



Estratto della carta della qualità - elaborati gestionali G1.a

scala 1:10.000



Estratto del Piano Territoriale Paesistico (P.T.P.)

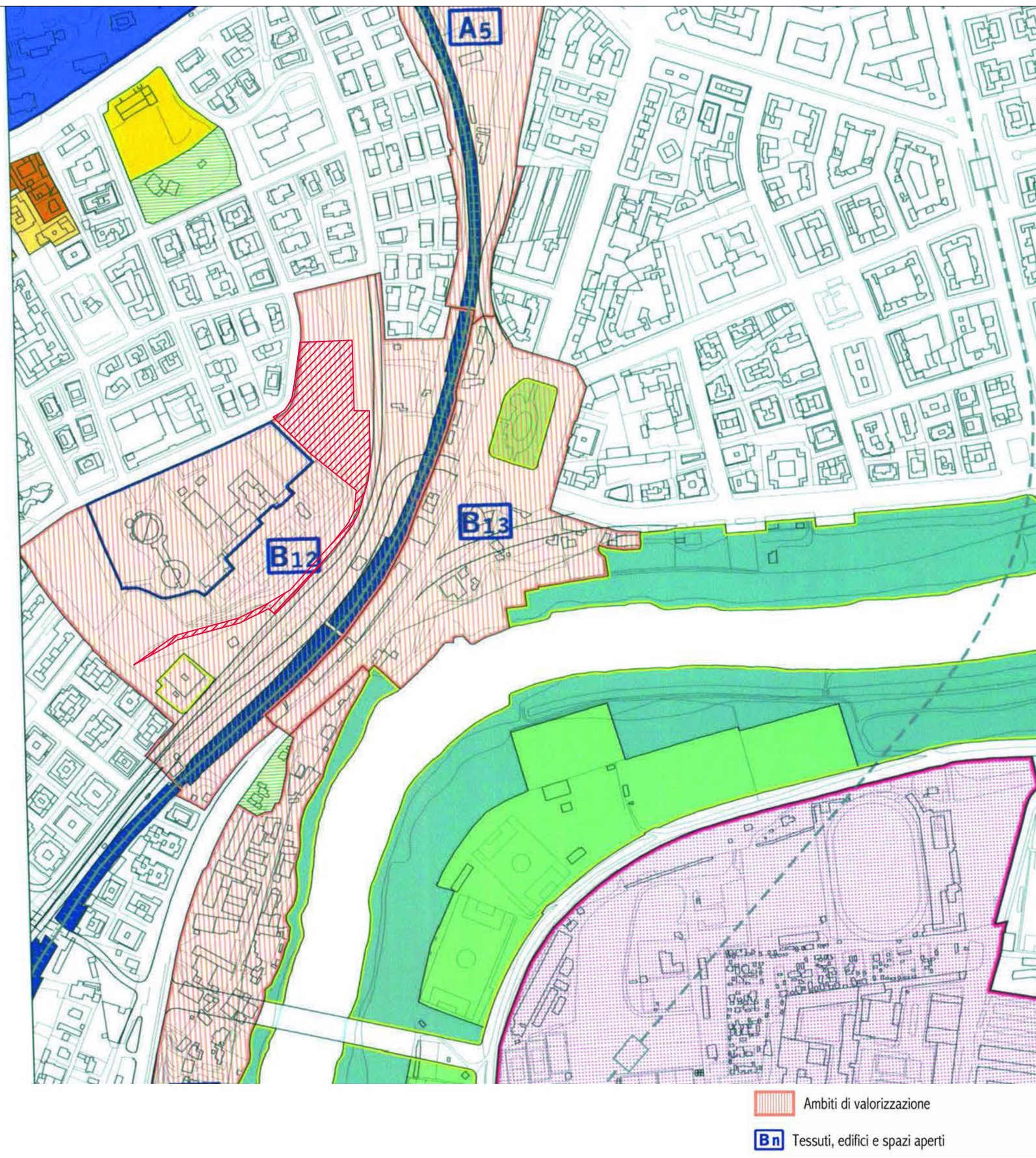
LR 24/89



Estratto del P.R.G. vigente - sistemi e regole 2.05

Elaborati grafici della copianificazione Regione Lazio Comune di Roma - 1:5.000

Approvato con del C.C. n. 18 del 12 febbraio 2008



Estratto della carta della qualità - elaborati gestionali G1.b

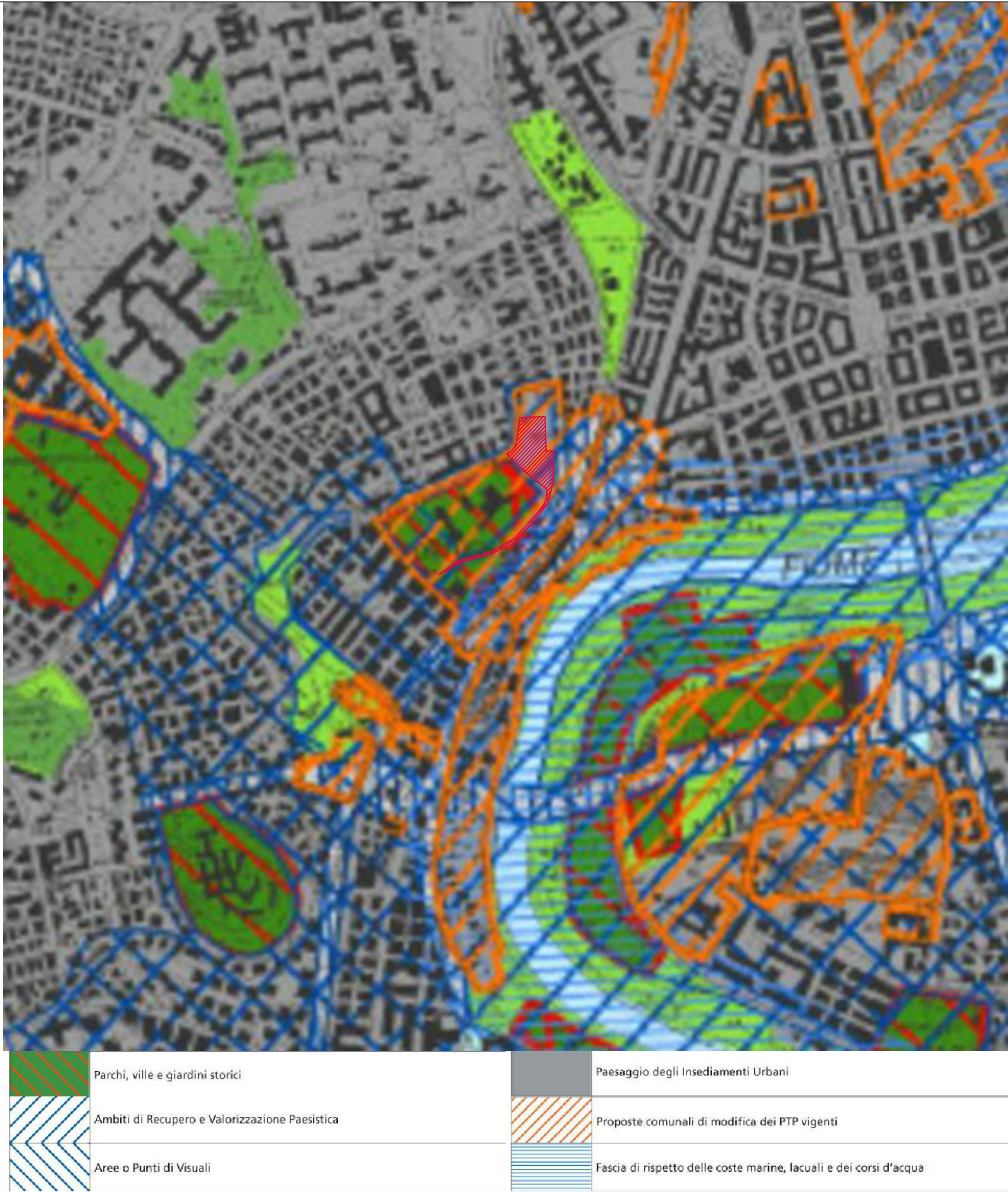
scala 1:10.000



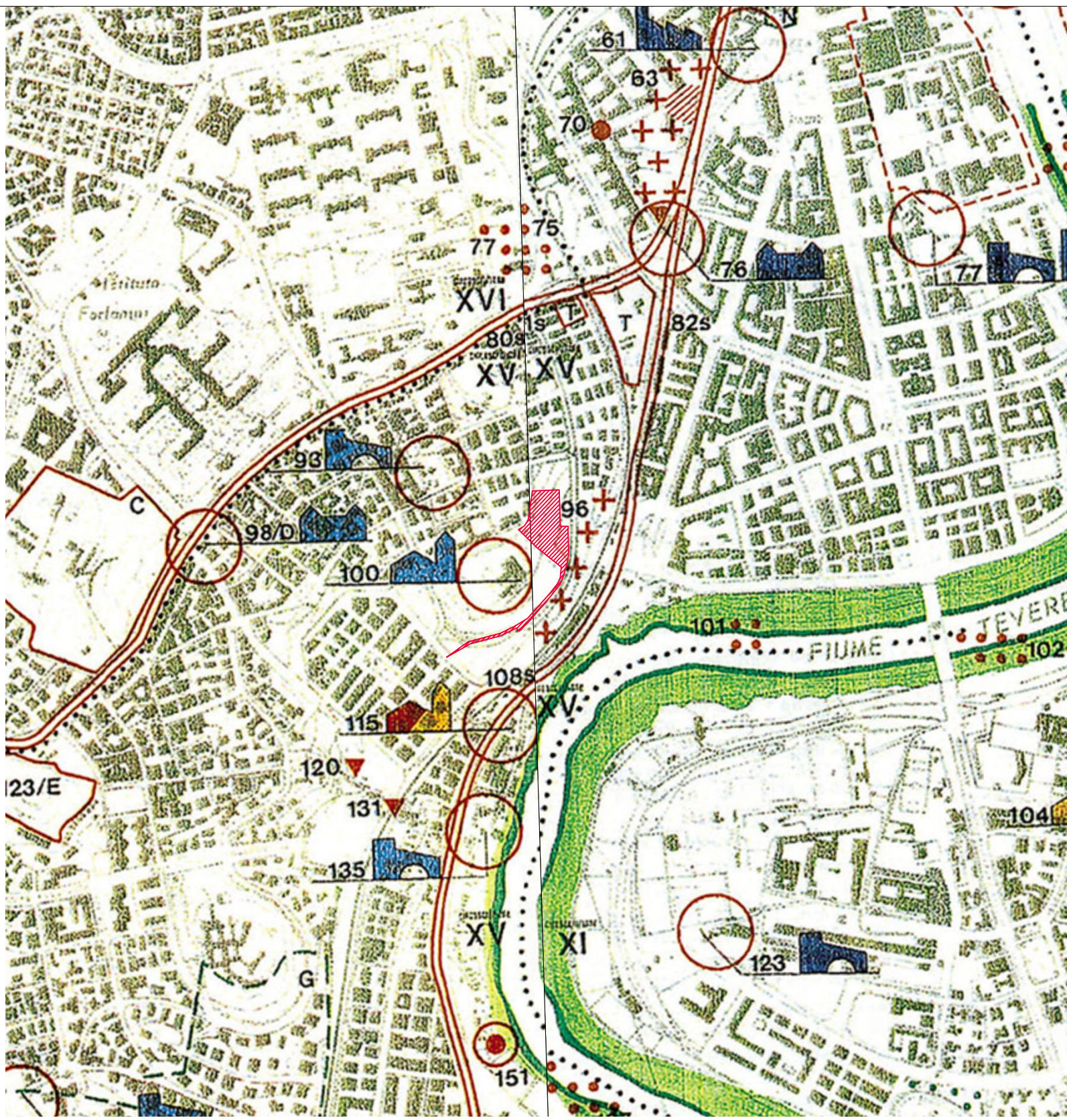
Estratto del Piano Territoriale Paesistico Regionale (P.T.P.R.)

adottato con DGR 556 del 25/7/2007

Tavola A foglio 374

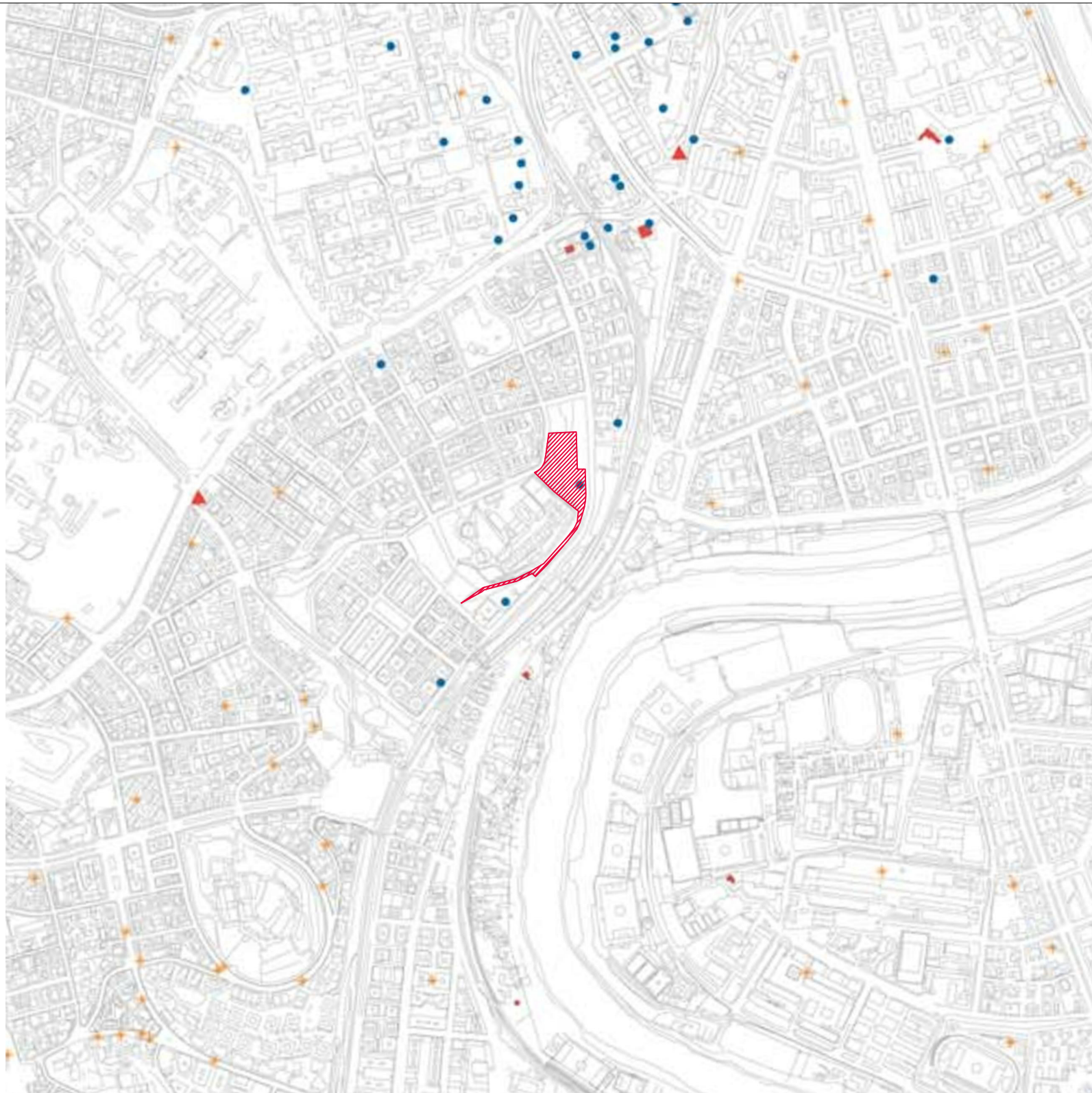


Estratto della carta storica archeologica monumentale e paesistica del suburbio e dell'Agro Romano



Estratto della carta della qualità - elaborati gestionali G1.c

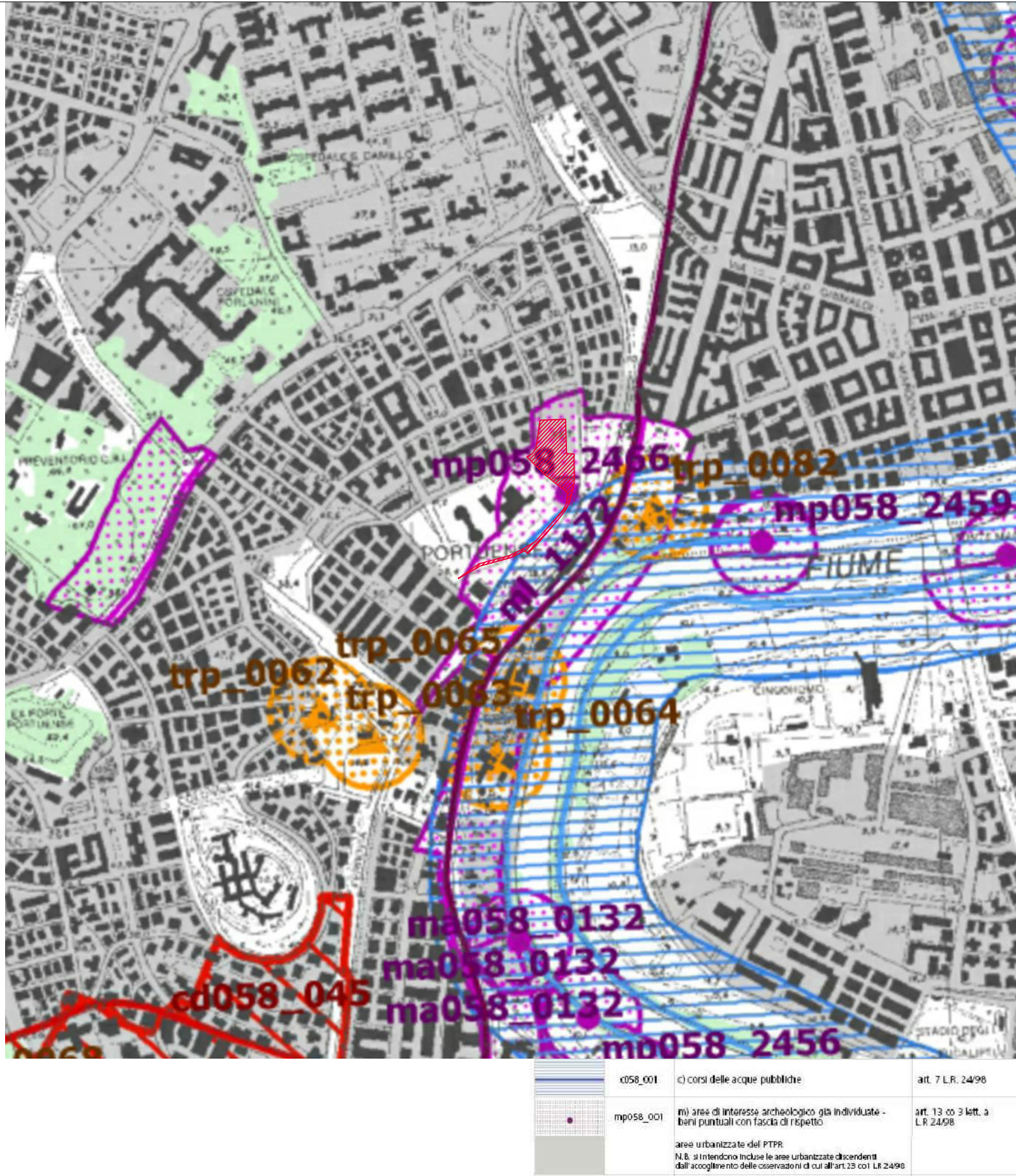
scala 1:10.000



Estratto del Piano Territoriale Paesistico Regionale (P.T.P.R.)

adottato con DGR 556 del 25/7/2007

Tavola B foglio 374



Legenda

Confine OP 7 a-b