COMUNE DI ROMA MUNICIPIO XI (ARVALIA - PORTUENSE)
PROVINCIA DI ROMA

ROMA CAPITALE
- 1 GIU. 2016
DIP. PROGRAMMAZIONE E ATTUAZIONE URBANISTICA
Prot. n. QI 102624

PIANO DI RECUPERO
(ai sensi della legge 457/78)
AMBITO DI VALORIZZAZIONE B-12
VIA MENGARINI, VIA TAJANI, VIA BELLUZZO - ROMA

m28|studio

PROPONENTE:
E.C.G. Costruzioni s.r.l.
INDIRIZZO
VIA G. B. GRASSI, 19 A/D
CATANIA CT 95124

PROGETTISTI INCARICATI:
Arch. Fabio Martellino
Arch. Vincenzo Paolini
Arch. Carlo Antonio Fayer
GRUPPO PROGETTAZIONE
Arch. Eduardo Canhoto
Arch. Valentina Di Giovanni
Arch. Giulia Carriere
Arch. Stefano Foglietti
Arch. Sandro Paglia

ARCHITETTO FABIO MARTELLINO N° 16102 SEZ. "A" ORDINE DEGLI ARCHITETTI PIANIFICATORI, PAESAGGISTI E CONSERVATORI DI ROMA E PROVINCIA

3 PIAZZA DI S.APOLLONIA [TRASTEVERE] 00153 ROMA | T.F. +39.06.58.000.89 T. +39.06.45.478.205 | MAIL@M28STUDIO.IT WWW.M28STUDIO.IT

SCALA 1:10.00

REV. DATA:
0 22/09/2009
1 13/06/2011
2 07/03/2013

INQUADRAMENTO URBANISTICO - TERRITORIALE
Carta della qualità

TAVOLA
02

Legenda

Confine ambito di valorizzazione B12

Estratto della carta della qualità - elaborati gestionali G1.a
scala 1:10.000

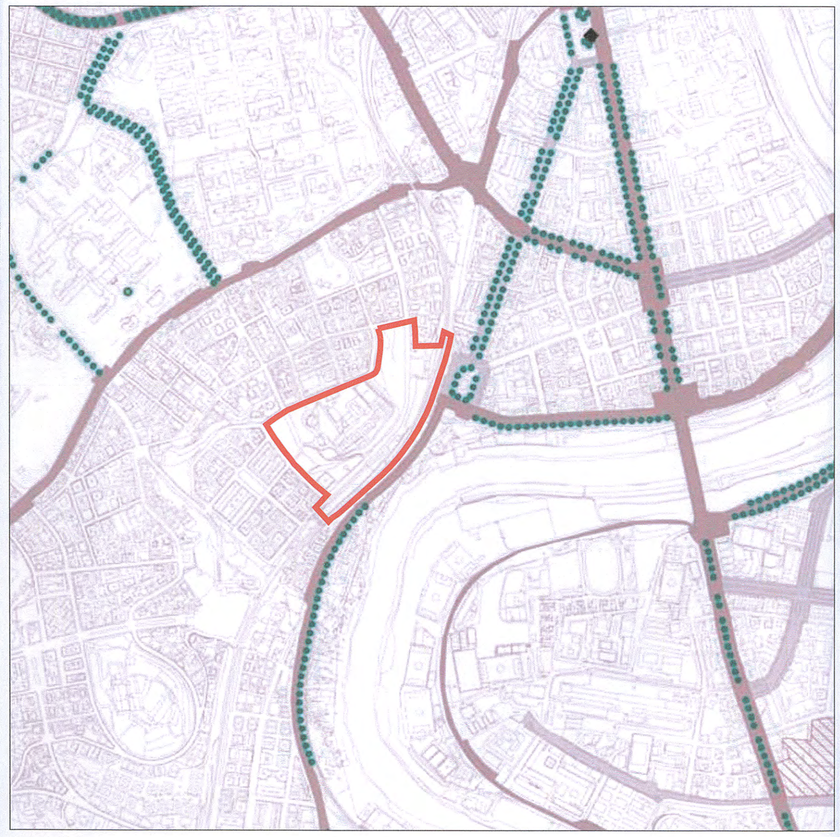

Nessuna indicazione

Estratto della carta della qualità - elaborati gestionaliG1.b
scala 1:10.000

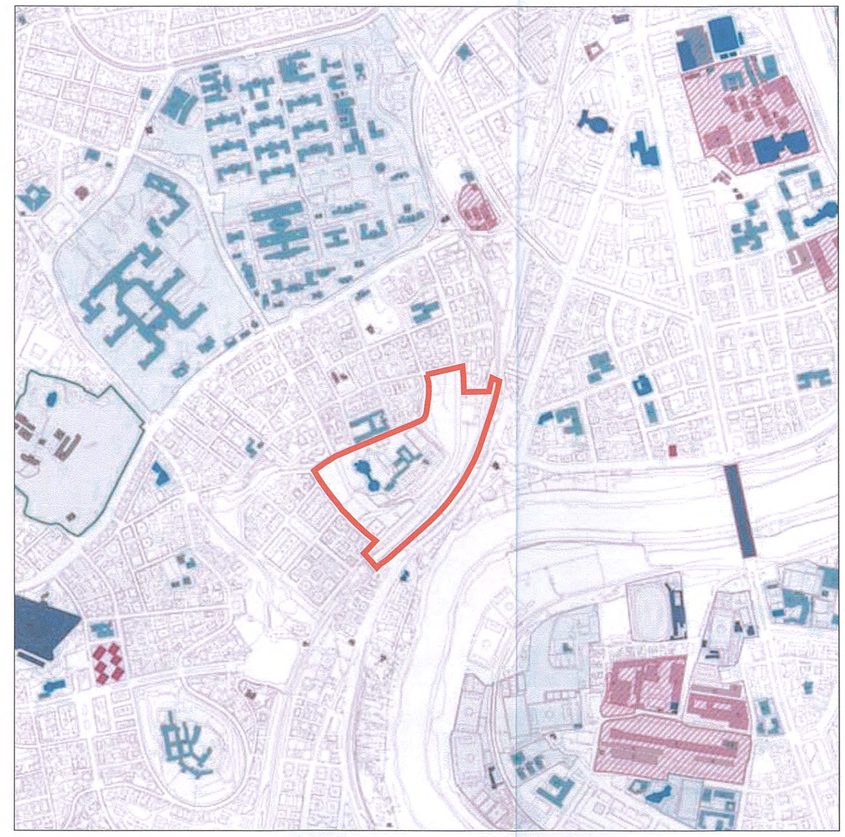

Ad impianto nodale
EC Edificio per il culto
SP Edificio per spettacoli e manifestazioni pubbliche
AS Edificio per attività e manifestazioni sportive
TE Teatro
PD Padiglione
CP Capannone
SF Stazione ferroviaria

Ad impianto seriale
CO Convento
RC Residenza collettiva
US Edificio per servizi ed uffici
AL Albergo
OS Ospedale
CR Carcere
CA Caserma
SC Scuola
AC Accademia

Estratto della carta della qualità - elaborati gestionali G1.c
scala 1:10.000

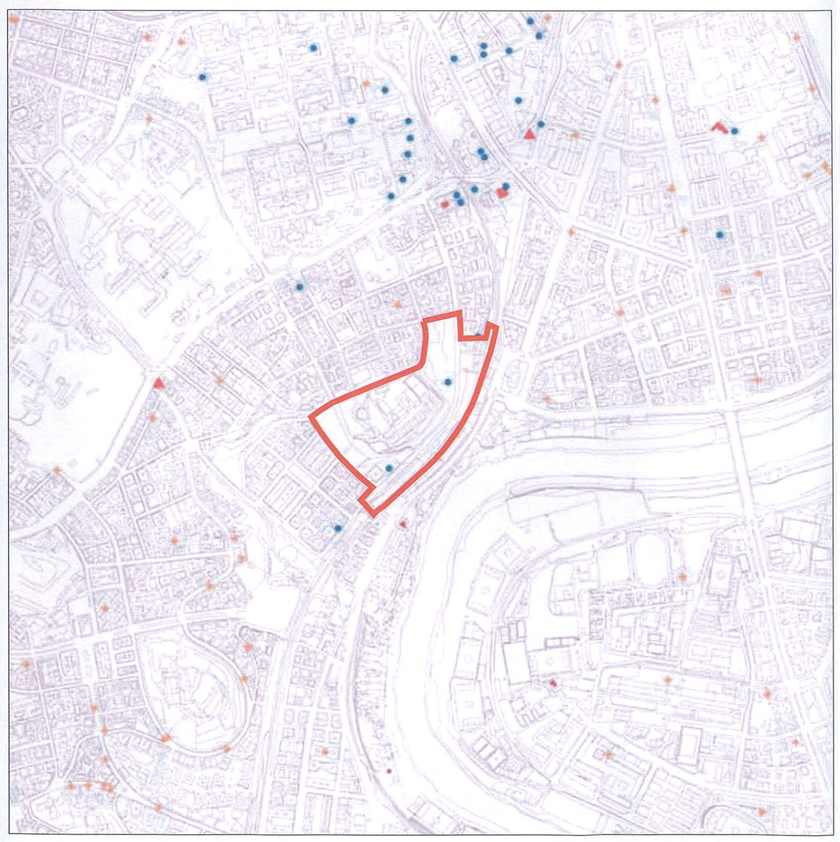

Indagini archeologiche documentate

Estratto della carta della qualità - elaborati gestionali G1.17
scala 1:10.000

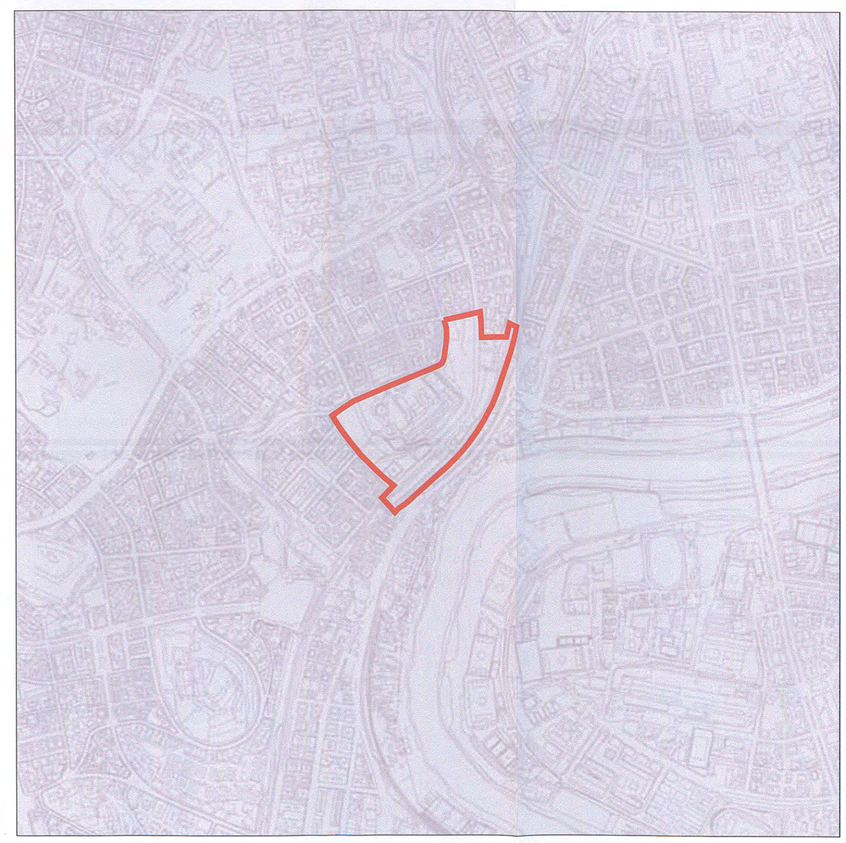

Nessuna indicazione