



Decima Conferenza Nazionale di Statistica

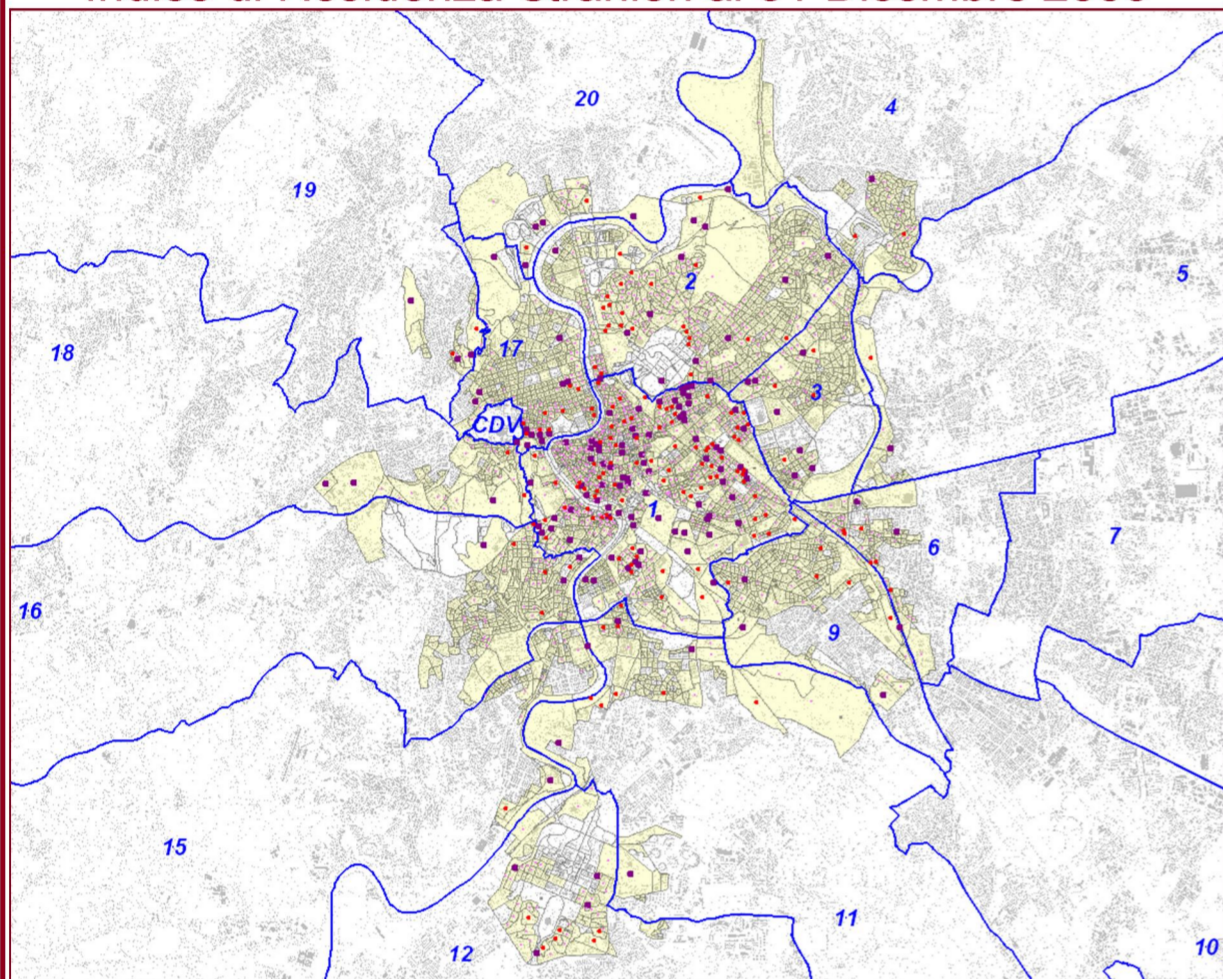
Statistica 2.0: vivere l'innovazione al servizio della società

15-16 Dicembre 2010 Palazzo dei Congressi Piazza J. Kennedy, 1
Roma

I RESIDENTI STRANIERI SUL TERRITORIO DELLA CITTÀ STORICA DAL 31 DICEMBRE 2006 AL 31 DICEMBRE 2009

(Fonte dei dati demografici e cartografici: Anagrafe dei residenti di Roma Capitale ed elaborazioni a cura della U.O. Statistica e Censimento - Marketing Territoriale del Dip.5)

Indice di Residenza Stranieri al 31 Dicembre 2006

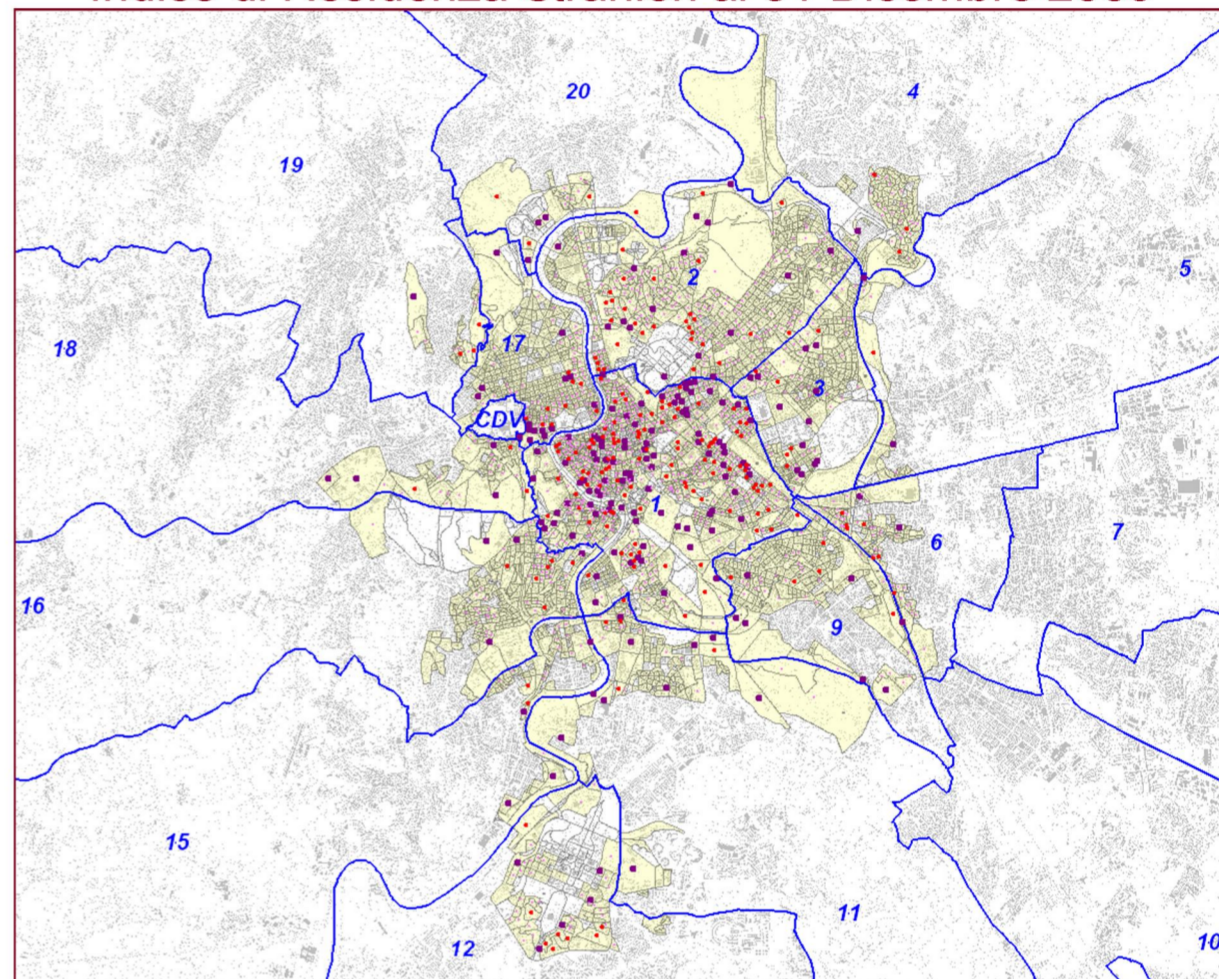


Legenda

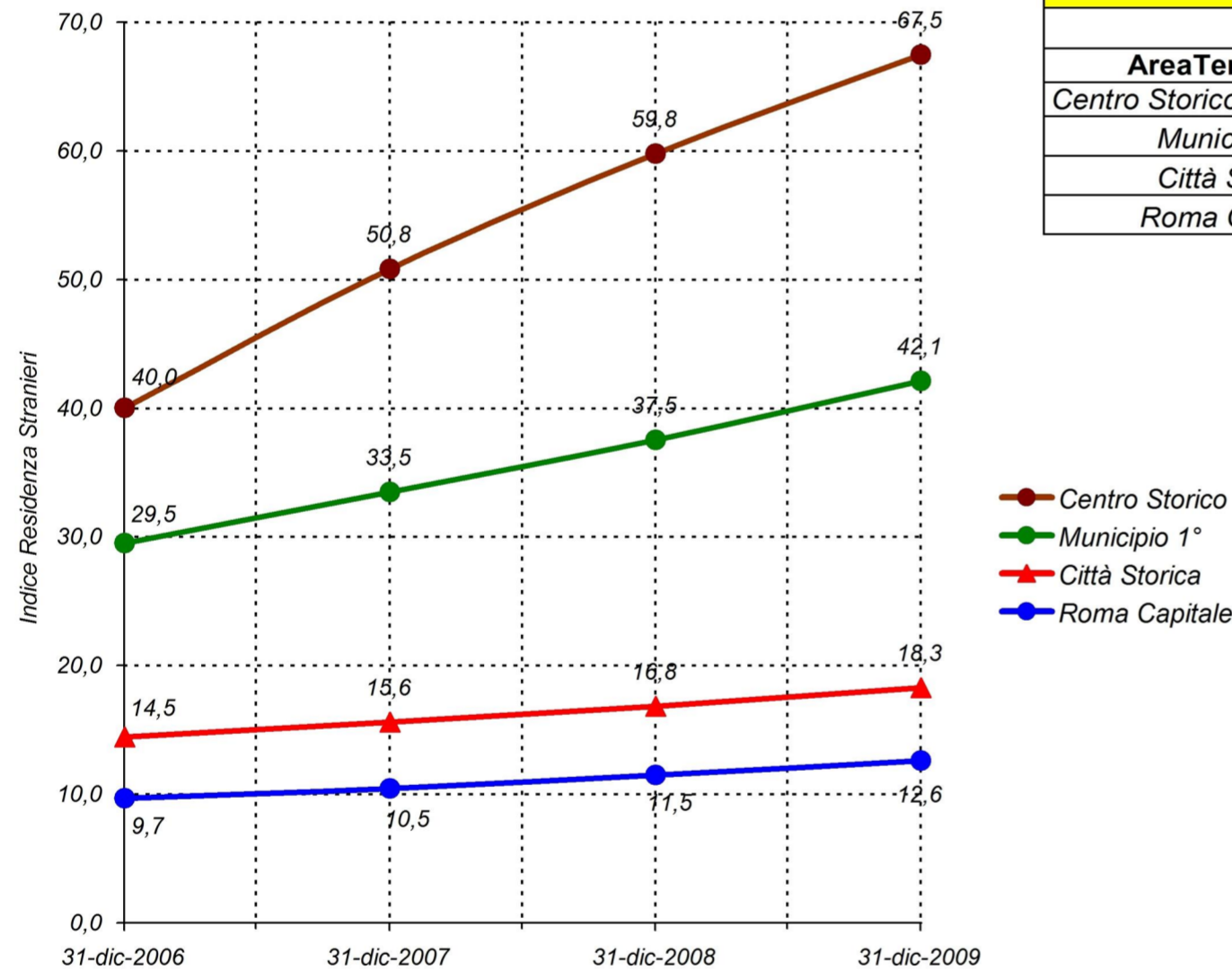
- Municipi
 - Res. Stranieri = 0
 - 0 < I.R.S. ≤ 15
 - 15 < I.R.S. ≤ 50
 - 50 < I.R.S. ≤ 100
 - 100 < I.R.S.
- Indice di Residenza Stranieri
I.R.S. = Stranieri / Italiani * 100

5 Km

Indice di Residenza Stranieri al 31 Dicembre 2009



Serie Storica dell' Indice di Residenza Stranieri

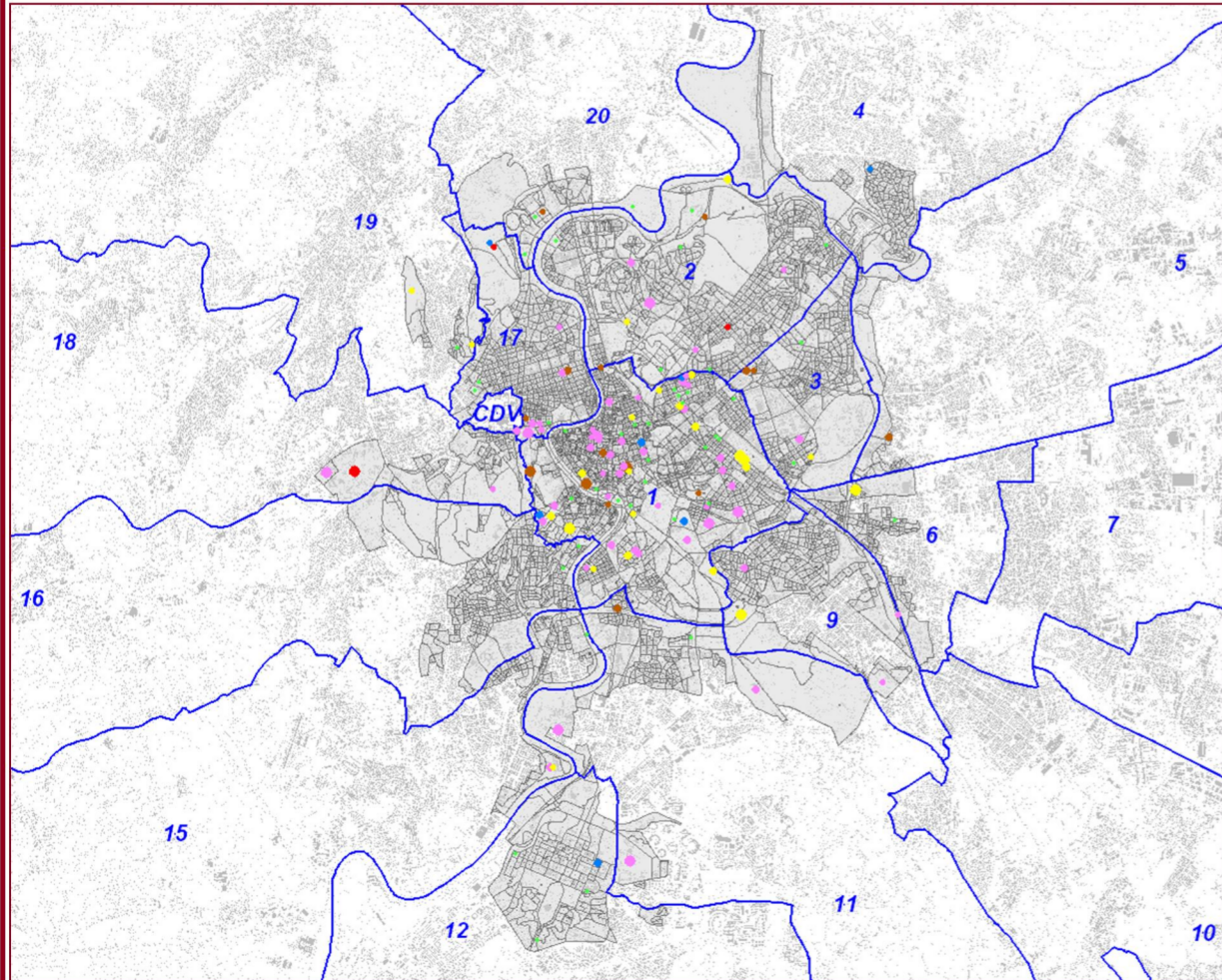


Residenti per Area Territoriale negli anni 2006 e 2009

Area Territoriale	Sez2001	Superficie (ha)	Anno 2006			Anno 2009		
			Italiani	Stranieri	Totale	Italiani	Stranieri	Totale
Centro Storico (Zona Urb 1a)	478	320,1	23889	9561	33450	22891	15444	38335
Municipio 1°	1226	1433,5	94668	27943	122611	91063	38343	129406
Città Storica	3764	8069,9	556947	80539	637486	539270	98617	637887
Roma Capitale	13099	128615,0	2575639	249438	2825077	2544110	320409	2864519

La "Città Storica" di Roma è stata definita una "Città nella Città". Il nostro Ufficio che deve intervenire su questo prestigioso tessuto urbano, si trova ad operare su circa 8.000 ettari di superficie ed una popolazione di oltre 600.000 residenti, di cui quasi 100.000 sono stranieri. L'Osservatorio Statistico, che studia questa area, dove si intrecciano alti interessi monumentali, culturali, economici, politici e paesaggistici, risulta particolarmente strategico per una corretta progettazione di manutenzione e riqualificazione urbana. "Conoscere per deliberare" è lo slogan alla base del SIT (Sistema Informativo Territoriale) che è stato creato ed aggiornato dal nostro Ufficio nel corso degli ultimi 25 anni. Il Poster Scientifico, che presentiamo in questa Conferenza, vuole essere un esempio applicativo del SIT sulle dinamiche demografiche dei residenti stranieri nell'arco temporale che va dal 31/12/2006 al 31/12/2009. Le prime 2 Carte Tematiche sullo "I.R.S." (Indice di Residenza Stranieri), collocate nella parte alta del Poster, mostrano tutte le sezioni di censimento che fanno parte del nostro campo di osservazione statistico (3764 sezioni), cioè la "Città Storica". In esse le sezioni senza il colore giallo, segnalano l'assenza totale di stranieri, quelle gialle, ma senza il "centroide" colorato, hanno un I.R.S. non superiore a 15; ovvero ci sono al massimo 15 stranieri per ogni 100 Italiani. La presenza del "centroide" colorato, segnala le consistenze straniere più marcate. Il colore viola, in particolare, evidenzia le sezioni dove la presenza straniera ha superato quella italiana. Le 2 carte tematiche indicano come questa prevalenza straniera sia particolarmente concentrata nella "zona urbanistica (Z.U.) Centro Storico", nel quadrante nord ovest del primo municipio, e sia sensibilmente cresciuta nel periodo analizzato. Il Grafico riportato al centro del Poster segnala come questo trend è in crescita continua, sia per l'intero tessuto cittadino, sia per l'area di particolare interesse in questo studio. Nella "Z.U. Centro Storico" si è arrivati ad avere quasi 68 stranieri residenti per ogni 100 abitanti (dato che comprende anche le cosiddette "residenze fittizie" garantite da Enti di Assistenza come la Caritas). Le 2 Carte tematiche relative alle "Aree Continentali Prevalenti", situate nella parte bassa del Poster, mostrano le sezioni dove gli stranieri residenti sono più numerosi degli Italiani residenti. In particolare dove il "centroide" di ciascuna sezione è verde, si segnala una presenza di stranieri di ciascuna Area Continentale non particolarmente rilevante in valore assoluto. Nelle sezioni dove il "centroide" è più grande (e colorato a seconda della zona geografica di appartenenza), si segnalano le aree del tessuto urbano caratterizzate da una particolare presenza continentale (le classi riportate si riferiscono al valore assoluto totale di tutti i residenti stranieri delle nazionalità relative all'Area Continentale di appartenenza).

Aree Continentali Prevalenti al 31 Dicembre 2006

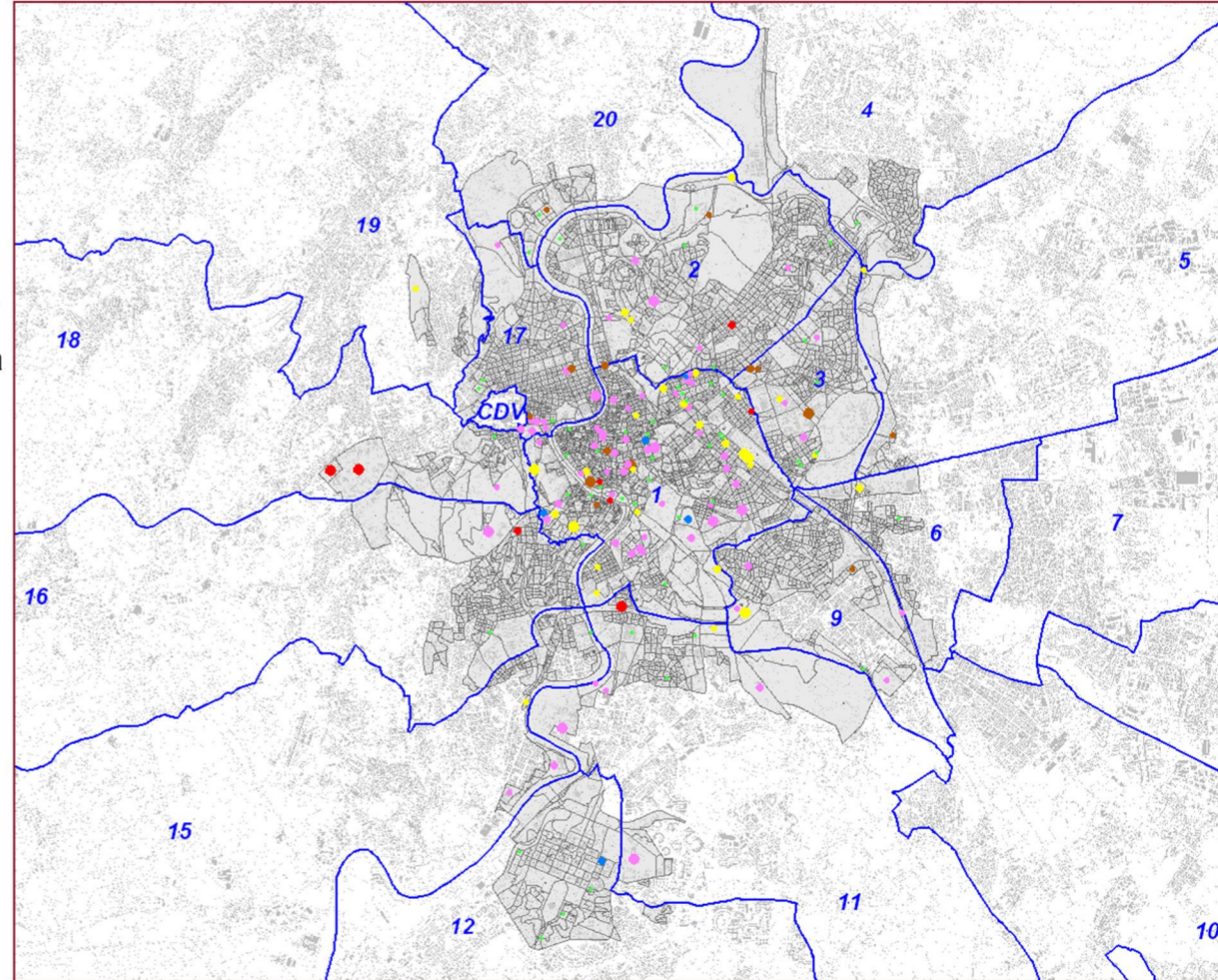


Legenda

- Municipi
 - I.R.S. ≤ 100 o Non Def.
 - Aree Continentali
 - Africa
 - America Centro Merid.
 - America Sett./Oceania
 - Asia
 - Europa
- Sez. Cens. con I.R.S. > 100
(Stranieri Res. > Italiani Res.)
- 1 ≤ Stranieri ≤ 5
 - 6 ≤ Stranieri ≤ 20
 - 21 ≤ Stranieri ≤ 80
 - 81 ≤ Stranieri

Il pallino verde indica le sezioni dove nessuna area continentale è consistente.

Aree Continentali Prevalenti al 31 Dicembre 2009



U.O. CITTÀ STORICA
Direttore: Ing. Paolo Capozzi
SERVIZIO STATISTICO

Responsabile: Statistico dott. Omero Noci
Elaborazioni Grafiche e Informatiche: Istruttore Servizi Informatici e Telematici per.ind. Franco Del Mastro
RINGRAZIAMENTI

U.O. STATISTICA E CENSIMENTO - MARKETING TERRITORIALE DEL DIP.5
Dirigente: dott.ssa Stefania Cicatiello, statistici: dott.ssa Francesca Mori, dott. Gino Casale, dott.ssa Francesca Di Stefano
U.O. PROGETTAZIONE E COORDINAMENTO DEL PIANO DELLA COMUNICAZIONE ESTERNA DEL DIP. 4
Responsabile del coordinamento dell'Ufficio identità visiva: dott.ssa Maria Grazia Pellegrino

Roma 3 Dicembre 2010

GRASS Development Team 2010
Geographic Resources Analysis Support System (GRASS) Software Version 6.4.0.
Open Source Geospatial Foundation <http://grass.osgeo.org>

