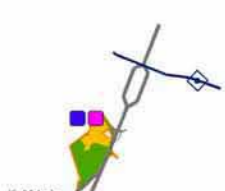


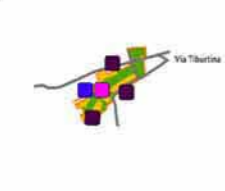

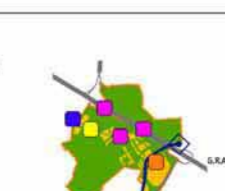

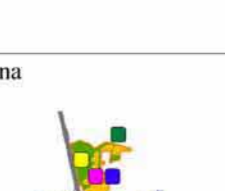


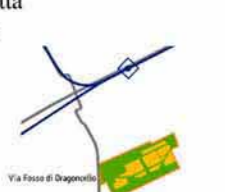
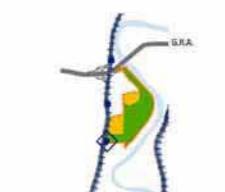
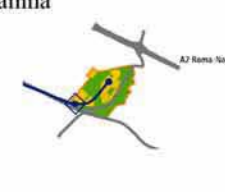



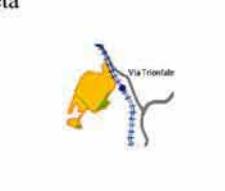

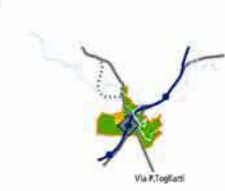
Centralità e funzioni

- Le funzioni**
- Direzionalità pubblica
 - Direzionalità privata
 - Polo tecnologico
 - Università e ricerca
 - Polo giudiziario
 - Cultura e servizi congressuali
 - Polo fieristico
 - Commercio
 - Turismo e ricettività
 - Sport e tempo libero
 - Autoporto

Centralità a pianificazione definita

<p>Eur sud - Castellaccio</p> <p>Superficie ambito 620.940 mq Superficie utile 243.750 mq Volume 780.000 mc</p> <p>Dimensioni pubblica e privata 243.750 mq / 780.000 mc</p> 	<p>Pietralata</p> <p>Superficie ambito 1.820.000 mq Superficie utile 403.969 mq Volume 1.292.700 mc</p> <p>Dimensioni pubblica e privata 288.750 mq / 924.000 mc</p> <p>Commercio 13.125 mq / 42.000 mc</p> <p>Università e ricerca 12.063 mq / 38.600 mc</p> <p>Residenziale 90.031 mq / 288.100 mc</p> 
<p>Ostiese</p> <p>Superficie ambito 2.048.277 mq Superficie utile 748.963 mq Volume 860.744 mc</p> <p>Dimensioni pubblica e privata 141.763 mq / 453.640 mc</p> <p>Università e ricerca 36.439 mq / 116.605 mc</p> <p>Cultura e servizi congressuali 28.906 mq / 92.500 mc</p> <p>Residenziale 61.875 mq / 198.000 mc</p> 	<p>Polo tecnologico</p> <p>Superficie ambito 720.078 mq Superficie utile 418.267 mq Volume 1.312.918 mc</p> <p>Dimensioni pubblica e privata 131.155 mq / 419.646 mc</p> <p>Polo tecnologico 279.132 mq / 893.222 mc</p> 
<p>Tor Vergata</p> <p>Superficie ambito 5.591.618 mq Superficie utile 508.593 mq Volume 1.627.493 mc</p> <p>Dimensioni pubblica e privata 27.199 mq / 87.037 mc</p> <p>Commercio 12.974 mq / 40.238 mc</p> <p>Università e ricerca 371.133 mq / 1.187.626 mc</p> <p>Cultura e servizi congressuali 76.436 mq / 244.596 mc</p> <p>Residenziale 21.250 mq / 68.000 mc</p> 	<p>Bufalotta</p> <p>Superficie ambito 2.919.817 mq Superficie utile 657.027 mq Volume 2.102.488 mc</p> <p>Dimensioni pubblica e privata 187.185 mq / 534.993 mc</p> <p>Commercio 140.675 mq / 450.000 mc</p> <p>Turismo e ricettività 26.886 mq / 85.036 mc</p> <p>Residenziale 244.373 mq / 781.992 mc</p> <p>Per residenziale 77.958 mq / 249.465 mc</p> 
<p>Ponte di Nona - Lunghezza</p> <p>Superficie ambito 652.340 mq Superficie utile 158.273 mq Volume 634.475 mc</p> <p>Dimensioni pubblica e privata 26.563 mq / 84.000 mc</p> <p>Commercio 140.461 mq / 449.475 mc</p> <p>Turismo e ricettività 31.250 mq / 100.000 mc</p> 	<p>Alitalia - Magliana</p> <p>Superficie ambito 601.896 mq Superficie utile 155.784 mq Volume 498.509 mc</p> <p>Dimensioni pubblica e privata 32.500 mq / 104.000 mc</p> <p>Turismo e ricettività 41.250 mq / 132.000 mc</p> <p>Sport e tempo libero 32.034 mq / 102.509 mc</p> <p>Residenziale e servizi 50.000 mq / 160.000 mc</p> 

Centralità da pianificare

<p>Acilia-Madonna</p> <p>Superficie ambito 1.000.000 mq</p> 	<p>Saxa Rubra</p> <p>Superficie ambito 655.689 mq</p> 
<p>Anagnina - Romanina</p> <p>Superficie ambito 750.000 mq</p> 	<p>Cesano</p> <p>Superficie ambito 377.004 mq</p> 
<p>Torre Spaccata</p> <p>Superficie ambito 2.279.538 mq</p> 	<p>La Storta</p> <p>Superficie ambito 470.553 mq</p> 
<p>S.Maria della Pietà</p> <p>Superficie ambito 522.401 mq</p> 	<p>Massimina</p> <p>Superficie ambito 1.118.240 mq</p> 
<p>Ponte Mammolo</p> <p>Superficie ambito 603.263 mq</p> 	<p>Fiumicino-Magliana</p> <p>Superficie ambito 3.146.554 mq</p> 