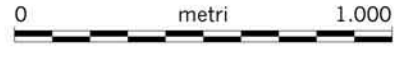
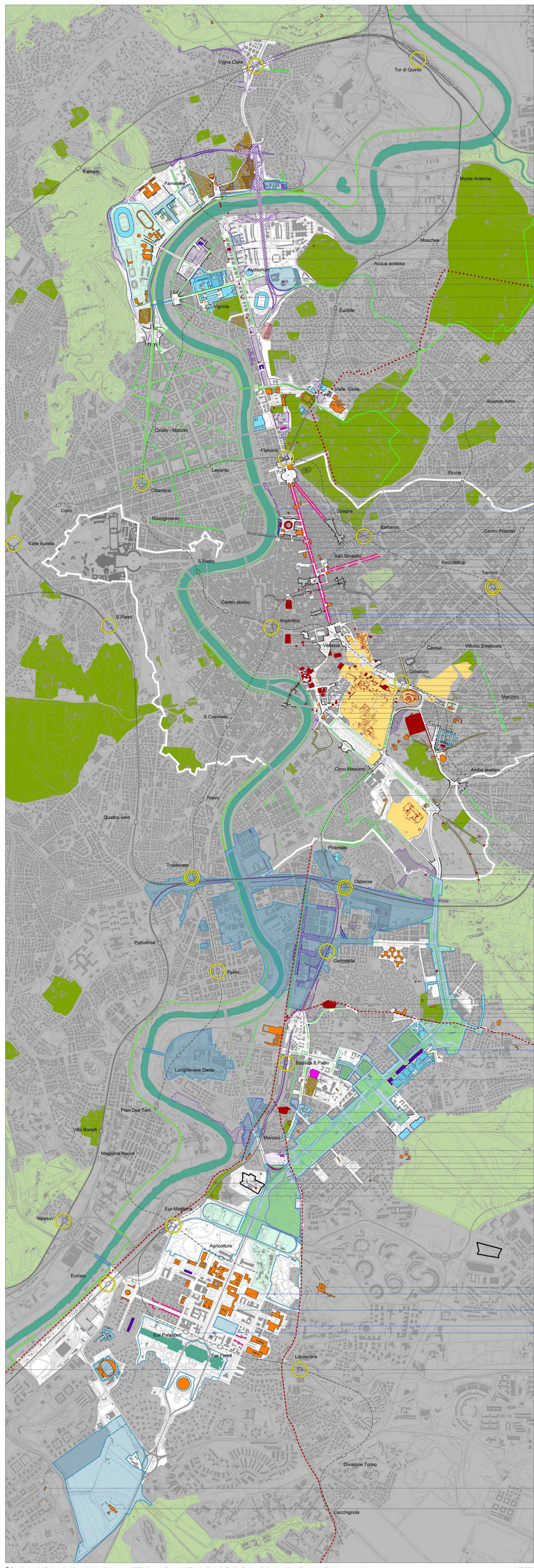
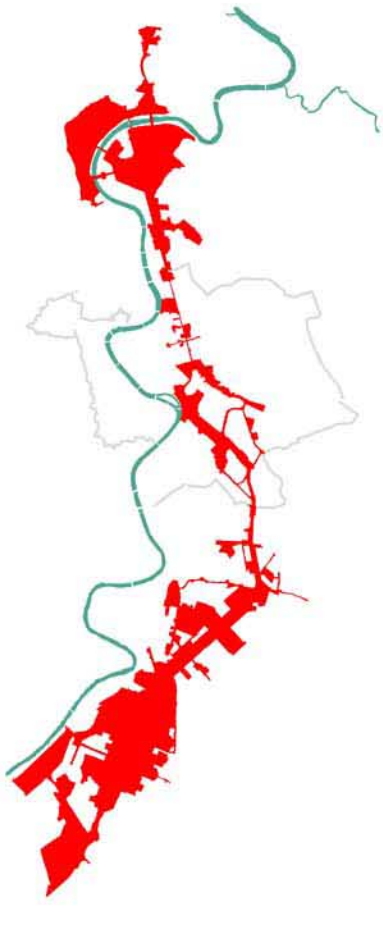


Ambito di programmazione strategica Flaminio Fori Eur - Risorse



- Analisi delle risorse e delle potenzialità d'ambito**
- Componenti strutturali degli spazi aperti con caratteristiche di forte identità alla scala urbana
 - Parchi, giardini e aree verdi
 - Ville storiche
 - Piazze e larghi
 - Tracciati pedonali di connessione
 - Piste ciclabili esistenti
 - Principali boschi e/o alberature
 - Margini
 - Condizioni critiche e di labilità strutturale degli spazi aperti
 - Spazi verdi
 - Piazze
 - Strade
 - Fronti
 - Margini
 - Risorse archeologiche
 - Resti visibili ricadenti in spazi aperti o inglobati nel tessuto edificato
 - Aree archeologiche
 - Ipogei e catacombe
 - Resti visibili di strade e acquedotti ricadenti in spazi aperti
 - Strade non visibili in superficie percorso attestato dalla Carta dell'Agro
 - Acquedotti non visibili in superficie percorso attestato dalla Carta dell'Agro
 - Complessi edifi, edifi speciali e tessuti
 - Emergenze storico - monumentali
 - Edifici e/o complessi speciali
 - Manufatti di archeologia industriale
 - Manufatti che determinano condizioni di discontinuità e/o di contrasto
 - Propensione al recupero di spazi ed edifi
 - Aree ed edifi, degradati, dismessi o parzialmente dismessi
 - Ambiti prevalentemente residenziali suscettibili di riqualificazione urbana
 - Aree e/o edifi, suscettibili di diversa destinazione d'uso
 - Funzioni strategiche di settore
 - Poli culturali e museali
 - Concentrazione di esercizi commerciali
 - Attrezzature per il tempo libero e per lo sport
- Trasformazioni in atto ed in progetto**
- Programmi complessi
 - Progetti urbani, nuovi progetti e progetti di recupero
 - Progetti per il sistema della mobilità
 - Programma degli interventi per Roma Capitale
- Sistema della mobilità**
- Linee metropolitane
 - Linee metropolitane interrate
 - Linee ferroviarie
 - Linee ferroviarie interrate
 - Nodi di scambio - stazioni linee nazionali
 - Nodi di scambio di livello urbano
 - Viabilità primaria autostradale
 - Viabilità primaria urbana
 - Viabilità principale e secondaria
 - Ambito di programmazione strategica



- Casale
- Casale
- Vecchia esteria di posta
- Tratto basolato, curicoli e cippo
- Ponte Mivio: impianto romano accessibile
- Tratto basolato e sepolcro non accessibile
- Tratto basolato e resti di muratura
- Tratto basolato e resti di muratura
- Villa romana dell'Auditorium
- Csterne
- Resti di muratura
- Isolazioni su lastre di travertino (area libera)
- Resti Basilica di S. Valentino non accessibile
- Resti di appalti: blocchi in travertino non in sito (area libera)
- Tracce di Catacombe
- Chiesa di S. Andrea
- S. Eugenio
- Casino di Pio IV
- Villa Giulia museo Etrusco
- Villa Poniatowsky - resti di antiche concerie
- Resti di suppellettili: iscrizione lunare
- Casina Vaguzzi e Studio Fortuny (post. Acc. "Farmacologia Romana")
- Galleria Nazionale Arte Moderna
- Museo di H.C. Andersen
- Villa Strofi - Fern
- S. Maria del Popolo
- S. Maria in Montesanto
- S. Maria dei Miracoli
- Grati e Maria
- S. Giacomo in Augusta
- Accademia di Belle Arti
- Complesso Ospedaliero del S. Giacomo
- Ara Pacis
- Mausoleo di Augusto
- S. Rocco
- SS. Ambrogio e Carlo
- S. Giacomo degli Schiavi
- Chiesa della Santissima Trinità degli Spagnoli
- Museo di Carlo (Palazzo Ruspoli)
- S. Eusebio in Lucina
- S. Silvestro in Capite
- S. Andrea degli Scozzesi
- S. Maria in Via
- Colonna di Marco Aurelio
- S. Maria in Aquiro
- Tempio di Adriano (resti interno Borsa)
- Area Archeologica dei Pantheon
- S. Marco
- S. Maria in Via Lata (resti)
- Galleria Santa Pambelli
- Galleria Colonna
- Museo delle Cere
- Torre dei Colonna
- Area Sacra di Lupo Argentina
- Tempio delle Ninfe
- Crypta Balba (Museo Nazionale Romano)
- Teatro di Balbo
- Torre Boveschi
- Chiesa di S. Angelo in Pescheria
- Foro di Ottavia
- Area Archeologica del Teatro di Marcello - Palazzo Savelli
- Chiesa di S. Nicola in carcere
- Ponte Fabricio
- Ponte Cestio
- Ponte Sisto
- Casa dei Ciceroni
- Tempio di Portunus
- Oscia Numa
- Tempio di Ercole Victor
- S. Maria in Cosmedin
- SS. Quattro Coronati (complesso)
- S. Vincenzo De Paolis
- SS. Giovanni e Paolo
- S. Andrea - S. Silvia - S. Barbara
- S. Gregorio al Celio - Basilica Mariaria
- S. Tommaso in Formis
- Acquedotto Neroneano
- S. Maria in Domnica e Fontana della Navicella
- S. Stefano Rotondo
- Porta Metrona
- Torre di S. Sisto
- S. Balbina
- S. Sisto Vecchio
- SS. Nere e Achilleo
- S. Cesareo in Palatino
- S. Giovanni a Porta Latina
- Porta Latina
- Sepolcro degli Scipioni
- Arco di Druso
- Basilica Ardeatina
- Porta S. Sebastiano
- Casale
- Villa Romana e Caserna
- Villa Belardi
- Catacombe di Comensola
- Casale Santambrogio
- Casale e Cappella dei SS. Isidoro ed Eusebio
- Necropoli
- Vigna Sacripanti
- Basilica di S. Paolo
- Catacombe
- Casale di Tor Marancia
- Museo dell'Energia Elettrica
- Tor Marancia
- Casa Garibaldi
- Catacombe di Santa Tecla
- Villa Agro
- Vigna Negotti
- Casale
- Casale di Grottaferrata
- Casale Gerbelli
- Curicoli
- Casale di Villa Spera
- Museo di Vigna Venerandi
- Area del Forte Ostense
- Osteria di Ponte Fritata
- Abbazia delle Tre Fontane
- Museo Arti e Tradizioni Popolari
- Museo Preistorico e Etnografico
- Museo della Civiltà Romana
- Museo Poste e Telecomunicazioni
- Casale (e fontane) Tor di Valle
- Casale
- Casale (e fontane) del Castelcervo